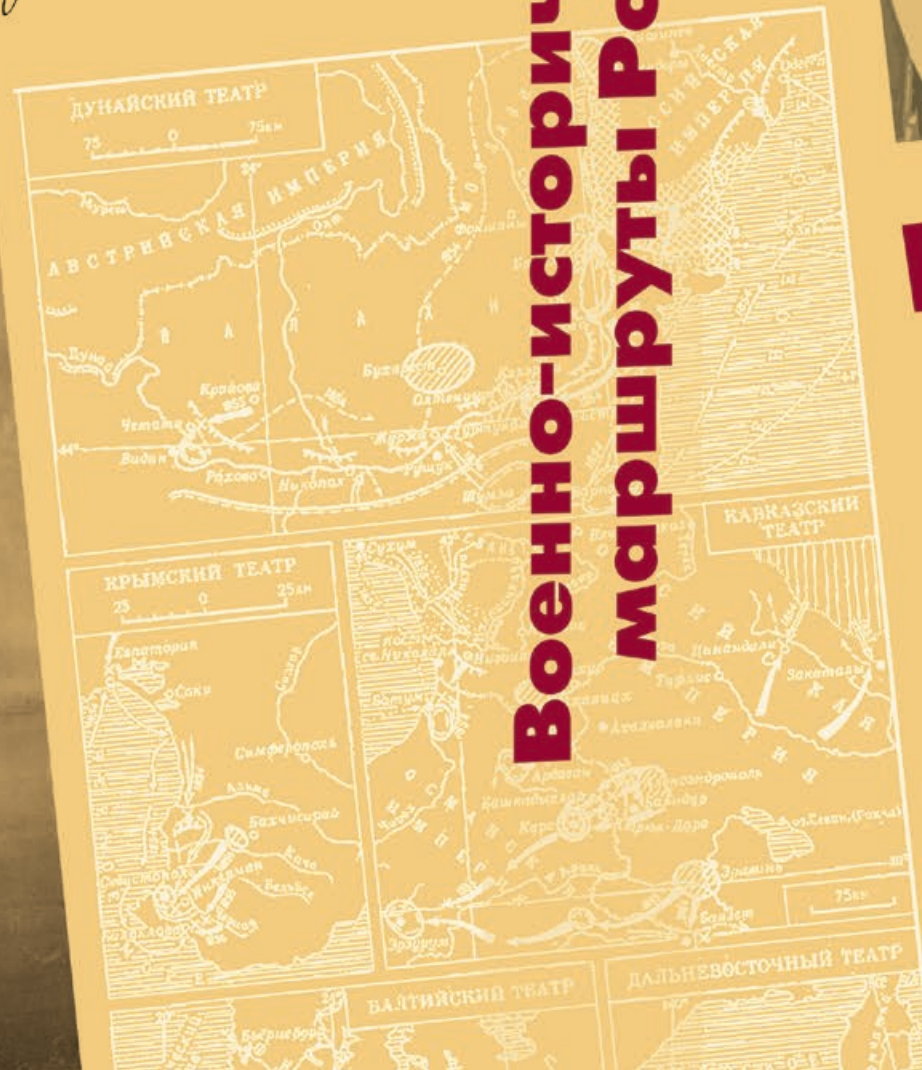


... Мы, пройдя через кровь и страдания,
Снова в прошлое взглядом приблизились,
Но на этом далеком свидании
До былой слепоты не унизились. ...

Константин Симонов
«Словно смотришь в бинокль перевернутый...»

Военно-исторические маршруты России



Военно-исторические маршруты России





Федеральное агентство по туризму
Министерства культуры
Российской Федерации

Ответственный редактор:

Советник Российского военно-исторического общества

Мединский Р. И.

Соавторы:

ВрИО Руководителя Федерального агентства по туризму (Ростуризм),
кандидат экономических наук

Сафонов О. П.

Научный директор Российского военно-исторического общества,
доктор исторических наук

Мягков М. Ю.

Заместитель Руководителя Федерального агентства по туризму (Ростуризм)

Королёв Н. В.

Помощник Руководителя Департамента
Российского военно-исторического общества

Коновалова Ю. Е.

Военно-исторические маршруты России





«Мы должны строить свое будущее на прочном фундаменте. И такой фундамент – это патриотизм. Мы, как бы долго ни обсуждали, что может быть фундаментом, прочным моральным основанием для нашей страны, ничего другого все равно не придумаем.

Это уважение к своей истории и традициям, духовным ценностям наших народов, нашей тысячелетней культуре и уникальному опыту сосуществования сотен народов и языков на территории России. Это ответственность за свою страну и ее будущее.

Сама история российской многонациональной государственности свидетельствует о том, что настоящий патриотизм не имеет ничего общего с идеями расовой, национальной и религиозной исключительности. Чувство патриотизма, система ценностей, нравственных ориентиров закладывается в человеке в детстве и юности. Здесь огромная роль принадлежит, конечно, семье и всему обществу. И, конечно, образовательной, культурной политике самого государства...

...Нам нужны действительно живые формы работы по воспитанию патриотизма и гражданственности, а значит, опирающиеся на общественную инициативу, на служение традиционным религиям, на деятельность молодежных и военно-патриотических организаций, исторических и краеведческих клубов, других подобных структур. Словом, необходимо эффективно выстроенное общественно-государственное партнерство...»

(Из выступления Президента Российской Федерации В. В. Путина на встрече с представителями общественности по вопросам патриотического воспитания молодежи, г. Краснодар, 12 сентября 2012 г.)



ПУТЕШЕСТВУЙТЕ ПО РОССИИ!

Города-Герои



Ленинград (Санкт-Петербург)

Сталинград (Волгоград)

Севастополь

Одесса

Киев

Москва

Брест (крепость-герой)

Керчь

Новороссийск

Минск

Тула

Мурманск

Смоленск

Города воинской славы



Белгород

Курск

Орёл

Владикавказ

Малгобек

Ржев

Ельня

Елец

Воронеж

Луга

Полярный

Ростов-на-Дону

Туапсе

Великие Луки

Великий Новгород

Дмитров

Вязьма

Кронштадт

Наро-Фоминск

Псков

Козельск

Архангельск

Волоколамск

Брянск

Нальчик

Выборг

Калач-на-Дону

Владивосток

Тихвин

Тверь

Анапа

Колпино

Старый Оскол

Ковров

Ломоносов

Петропавловск-Камчатский

Таганрог

Малоярославец

Можайск

Хабаровск




Общественно-государственная организация Российское военно-историческое общество (РВИО) воссоздано Указом Президента Российской Федерации В. В. Путина от 29 декабря 2012 г. № 1710 как правопреемник Императорского Русского военно-исторического общества (1907–1917 гг.).

Задача общества — консолидация сил государства и общества в изучении военно-исторического прошлого России, воспитание патриотизма, обеспечение популяризации достижений военно-исторической науки, содействие изучению российской военной истории и противодействие попыткам ее искажения. Среди основных направлений деятельности РВИО — сохранение объектов военного-исторического культурного наследия и привлечение широкого внимания российской и международной общественности к уникальным историко-культурным и историко-военным объектам и памятникам Российской Федерации.

РВИО считает, что ориентация на военно-исторический туризм — одна из эффективных возможностей воспитания чувства патриотизма у населения, особенно у детей и юношества, а также экономического, социального и культурного подъема российских регионов и развития их туристического потенциала.

Правдивое исследование истории, восстановление и увековечивание исторической памяти, путешествия по военно-историческим маршрутам — это чувство сопричастности к великой истории нашей Отчизны.



ПАМЯТНИК ГЕРОЯМ ПЕРВОЙ МИРОВОЙ ВОЙНЫ

Это один из самых грандиозных мемориалов героям Первой мировой войны 1914–1918 гг. Он был открыт в Москве 1 августа 2014 г. — в день 100-летней годовщины вступления России в первый в истории человечества вооружённый конфликт мирового масштаба. Памятник установлен на Поклонной горе — между Триумфальной аркой и Музеем Великой Отечественной войны.

Монумент состоит из двух элементов: бронзовой скульптуры русского солдата и многофигурной композиции поднимающихся в атаку солдат на фоне российского флага. Рядом изображена сестра милосердия, спасающая раненого бойца.

В группе солдат — донской казак Козьма Крючков, уничтоживший в бою 11 немцев. За этот подвиг он был награжден Георгиевским крестом, став первым обладателем этой награды во время Первой мировой войны. В сестре милосердия можно узнать великую княгиню Елизавету Федоровну. Идея создания монумента принадлежит РВИО, объявившему творческий конкурс на лучший проект памятника. Победителем стала работа скульптора Андрея Ковальчука. Создание и установка монумента проводились на деньги, пожертвованные на эти цели различными организациями и гражданами страны.

Авторы монумента — скульпторы А. Ковальчук, П. Любимов, В. Юсупов, архитекторы М. Корси и С. Шленкина.



МЕМОРИАЛ СОВЕТСКИМ ВОЕННОПЛЕННЫМ, ПОГИБШИМ В ЛАГЕРЕ «ДУЛАГ-184»

Открыт 22 июня 2014 г. на месте массовых захоронений жертв «Дулага-184». Этот немецкий концентрационный пересыльный лагерь был организован фашистами в г. Вязьма (Смоленская обл.) во время Великой Отечественной войны и действовал с 1941 по 1943 г. В нём содержались местные жители и советские военнопленные, в том числе - попавшие в окружение в октябре 1941 г. в ходе оборонительной операции под Москвой («Вяземский котел»). По разным данным, в «Дулаге-184» погибли и были замучены от 70 до 80 тысяч человек.

Монумент состоит из трех бетонных стел высотой 3-4 метра. На центральной изображены пленники лагеря, над которыми возвышается лагерная вышка. В левой части барельефа воссозданы снимки реальных жертв трагедии — материалы были переданы родственниками убитых и участниками поисковых отрядов автору монумента, народному художнику России Салавату Щербакову.

Части памятника, весящего около 20 тонн, были изготовлены в разных городах России и собраны непосредственно на месте Вяземского мемориала.

ПАМЯТНИК «ПРОЩАНИЕ СЛАВЯНКИ»

Памятник посвящен всем славянским женщинам, провожавшим своих родных на войну. Он был открыт 8 мая 2014 г. на площади Белорусско-го вокзала Москвы и назван в честь русского патриотического марша «Прощание славянки», написанного военным дирижером В. И. Агапкиным еще во время Первой Балканской войны в 1912 г.



Бронзовая скульптурная композиция составляет 2 метра в высоту и изображает девушку и уходящего на фронт воина. Авторы памятника — творческий коллектив под руководством народного художника России Салавата Щербакова.

Инициаторами установки монумента выступили Российское военно-историческое общество и ОАО «РЖД».

ПАМЯТНИК ИМПЕРАТОРУ АЛЕКСАНДРУ I

Установлен 20 ноября 2014 г. в Александровском саду Московского Кремля в честь 200-летия окончания Отечественной войны 1812 г. Работа скульптора Салавата Щербакова стала первым памятником Александру I в Москве.

Бронзовая статуя императора, облаченного в парадную форму, расположена на постаменте. В руках у него шпага, под ногами — оружие противника.

Напротив монумента установлены барельефы с изображениями крупных сражений, в том числе Бородинской битвы, а также самого императора, Серафима Саровского и двух храмов — Христа Спасителя в Москве, построенного по предложению Александра I, и Казанского кафедрального собора в Санкт-Петербурге.





*«Патриотизм есть любовь ко благу и славе Отечества
и желание способствовать им во всех отношениях»
А. М. Карамзин*

Уважаемые друзья!

Вашему вниманию предлагается совместный проект Российского военно-исторического общества и Федерального агентства по туризму – сборник военно-исторических маршрутов, посвященных славной истории нашего Отечества, героизму наших дедов и прадедов.

По итогам конкурса на лучший военно-исторический маршрут, проведенного Российским военно-историческим обществом, в каждом из девяти федеральных округов нашей страны были определены победители, чьи маршруты легли в основу сборника, который вы держите в руках. Помимо того, по запросу Федерального агентства по туризму из всех регионов были присланы сотни маршрутов, достойных внимания и самой широкой популяризации. Самые интересные из них также включены в данный сборник.

Традиционно объектами показа для военно-исторических маршрутов служат места боевого подвига, музеи, интерактивные площадки, выставки, памятные знаки, территории военно-исторических реконструкций, мемориальные места, поля воинской славы. Эти маршруты раскрывают культурное наследие нашей страны, отражают ее историческое прошлое, основные героические страницы минувшего.

Основная идея проекта – заинтересовать как можно больше людей в тех событиях нашей истории, которые до сих пор влияют на каждого из нас, составляя предмет гордости и славы России. Именно такие путешествия не только запоминаются, но и формируют нас как настоящих соотечественников и патриотов. Впечатления от этих поездок можно будет бесконечно передавать детям и внукам вместе с искренней любовью к родной земле, на защиту которой встали наши предки, а если понадобится, встанем и мы.

Гордитесь историей своей страны! И конечно, как можно больше путешествуйте по России!

◀ **Москва.**

Могила Неизвестного Солдата.

**Председатель Российского военно-исторического общества,
Министр культуры Российской Федерации
В. Р. Мединский**

ЦЕНТРАЛЬНЫЙ ФЕДЕРАЛЬНЫЙ ОКРУГ



Города-Герои ★
Города воинской славы ☆





МОСКВА

Первым достоверным летописным упоминанием о Москве считается указание Ипатьевской летописи на встречу в городке под названием Москов князя ростовско-суздальского Юрия Долгорукова с союзниками и друзьями, которая произошла 4 апреля 1147 г.

По указанию Юрия Долгорукова сыном его, Андреем Боголюбским, в 1156 г. поставлена была деревянная крепость на Боровицком холме – первый Московский кремль, где размещался отряд княжеской дружины для защиты Суздальского княжества от западных соседей. Во времена княжения Ивана Калиты Москва возвысилась, расширилось ее влияние на другие русские земли.

Родоначальником династии московских князей был сын Александра Невского – Даниил Александрович. Именно он в XIV в. сделал первые шаги по объединению раздробленных русских земель вокруг своего княжества. В период правления Ивана III (1462–1505) Москва стала столицей Русского государства.

Город пережил многочисленные захватнические нашествия – от крымского хана Девлет-Гирея, не сумевшего взять Московский кремль, и польской интервенции в годы Смуты до почти полного сожжения города во время войны с Наполеоном.

Именно отсюда, с подмосковных полей, началось освобождение Советского Союза и всей Европы от немецко-фашистского владычества. В сентябре 1941 г. – апреле 1942 г. здесь состоялась героическая битва за Москву – единственное крупное сражение Второй мировой войны, которое было проиграно немцами при их общем численном превосходстве над противником. Победа под Москвой навсегда похоронила гитлеровский план «молниеносной войны».

Москва



Город-Герой

◀ **Московский
Кремль.**

Москва в военной шинели

г. Москва



Приурочен к событиям Великой Отечественной войны 1941–1945 гг.

Цель проведения: воспитание патриотических чувств, формирование интереса к историческому туризму.

Во время Великой Отечественной войны в Москве располагались Государственный комитет обороны и генеральный штаб РККА. Первый налет немецкой авиации на Москву произошел в ночь на 22 июля 1941 г. Воздушные атаки повторялись ежедневно, но значительных разрушений не принесли: в городе действовала система противовоздушной обороны, а самые важные сооружения столицы были замаскированы.

30 сентября 1941 г. началась легендарная битва за Москву. В течение месяца немцы подошли к самым границам города. 20 октября в столице было введено осадное положение, однако 7 ноября на Красной площади состоялся традиционный военный парад, прямо с которого войска отправлялись на фронт.

Перелом сражения произошел в декабре 1941 г. В результате успешного контрнаступления советских войск непосредственная угроза столице была ликвидирована. Битва за Москву завершилась весной 1942 г., противник был отброшен на западном направлении на 80–250 км от столицы. За боевые подвиги во время Великой Отечественной войны более 800 москвичей получили звание Героя Советского Союза. Медалью «За оборону Москвы» были награждены 1 028 600 человек. 24 июня 1945 г. на Красной площади состоялся Парад Победы.

1 Белорусский вокзал г. Москва, пл. Тверской заставы, 7

Вокзал является западными воротами Москвы. В годы Великой Отечественной войны отсюда отправлялись поезда с подкреплением и провизией для фронтовиков, на вокзальной площади прощались с солдатами, уходящими на войну, а затем и встречали победителей. Возле расположенной рядом с вокзалом станции метро стоит величественный памятник белорусским партизанам.




2 Станция метро «Маяковская» г. Москва

В годы Великой Отечественной войны метро служило надежным укрытием не только для жителей города, но и для стратегических служб. Так, на станции метрополитена «Маяковская» располагался бункер московского штаба противовоздушной обороны (командный пункт Генштаба был на станции «Кировской» (ныне «Чистые пруды»). А 6 ноября 1941 г. здесь состоялось торжественное заседание, посвященное 24-й годовщине Октябрьской революции, которое транслировалось по радио на всю страну.



3 Памятник Г. К. Жукову г. Москва, Манежная пл.

Великий полководец руководил Советской армией в самые тяжелые для России годы Великой Отечественной войны. Маршал Советского Союза, четырежды Герой Советского Союза, кавалер двух орденов «Победа», а также обладатель множества других наград изображен в образе Георгия Победоносца – верхом на коне, который топчет штандарты нацистской Германии.



4 Красная площадь г. Москва

Прямо с парада на Красной площади 7 ноября 1941 г. солдаты уходили на фронт, и здесь же состоялся первый Парад Победы 1945 г. Он прошел 24 июня. Командовал парадом К. К. Рокоссовский, принимал – Г. К. Жуков. Десять фронтов послали на него своих лучших воинов. Под барабанный бой 200 советских солдат бросили к подножию Мавзолея В. И. Ленина 200 знамен разгромленной германской армии.

5 Пост № 1 г. Москва, Александровский сад (рядом с входом в сад со стороны Красной площади)

Это главный караульный пост в Российской Федерации, часовые стоят здесь ежедневно с 08.00 до 20.00 часов. Он находится на Могиле Неизвестного Солдата, прах которого был перенесен к стенам Московского Кремля из братского захоронения на 40-м км Ленинградского шоссе в декабре 1966 г. В центре мемориала горит Вечный огонь.



6 Соборный храм Христа Спасителя г. Москва, ул. Волхонка, 15

Существующее сооружение, построенное в 1990-х гг., – внешнее воссоздание одноименного храма, созданного в XIX в. Он был воздвигнут в память об Отечественной войне 1812 г., на стенах храма начертаны имена русских офицеров, павших в сражениях с наполеоновской армией, а также заграничных походах 1797–1806 и 1814–1815 гг. Строительство оригинала храма продолжалось 44 г., а в разгар сталинской реконструкции, в декабре 1931 г., здание было разрушено.



7 Дом-ларец Цветкова г. Москва, Пречистенская наб, 29

Дом в древнерусском стиле был построен знаменитым архитектором В. М. Васнецовым в 1899–1901 гг. по заказу русского мецената И. Е. Цветкова. Во время Великой Отечественной войны, в марте 1942 г. здание выделили генералу Эрнесту Пети и его помощнику капитану Альберу Мирле, которые прибыли в Москву для приема частей авиаполка «Нормандия – Неман». Так в особняке была создана французская военная миссия.



8 Памятник воинам-медикам г. Москва, Большая Пироговская, 2/6

Памятник установлен в 1972 г. на территории Московской медицинской академии им. И. М. Сеченова. Он посвящен студентам и сотрудникам академии (тогда называвшейся 1-м Московским медицинским институтом), погибшим в Великой Отечественной войне. В первые же дни фашистского вторжения на фронт ушли многие профессора, доценты, ординаторы, лаборанты и более 500 студентов института.



9 Новодевичий Богородице-Смоленский монастырь г. Москва, Новодевичий пр-д, 1

Старейший и один из самых красивых монастырей Москвы был основан великим князем Василием III в 1524 г. Обитель сильно пострадала в Смутное время, под ее стенами произошло решающее сражение по освобождению Москвы от польских интервентов. Большой ущерб монастырю нанесли наполеоновские войска, стоявшие здесь в сентябре 1812 г. Во время Великой Отечественной войны монастырь дал приют беженцам.

10 Киноконцерт «Мосфильм» г. Москва, ул. Мосфильмовская, 1

Крупнейшему предприятию киноиндустрии «Мосфильму» принадлежит честь создания таких легендарных кинолент о Великой Отечественной войне, как «Они сражались за родину», «Иваново детство», «Судьба человека», «Обыкновенный фашизм», и многих других. Работники «Мосфильма» не только снимали, но и сами участвовали в военных действиях, 146 из них не вернулись с фронта.



11 Мемориальный комплекс на Поклонной горе г. Москва, пл. Победы

Комплекс в честь победы советского народа в Великой Отечественной войне занимает 135 га. Центральный памятник мемориала – монументальный обелиск высотой 141,8 м (10 см на каждый день войны) с бронзовой фигурой богини победы Ники и статуей Святого Георгия Победоносца. На территории комплекса находятся музей, три мемориальных храма, а также экспозиция военной техники.



Гроза 1812 г.

г. Москва



Приурочен к событиям Отечественной войны 1812 г.

Цель проведения: патриотическое воспитание, посещение мест боевой славы и объектов военно-исторического наследия.

Одной из самых трагических страниц военной истории российской столицы стала Отечественная война 1812 г. После взятия Смоленска Москва жила напряженной жизнью: город принимал раненых, работал пороховой завод, москвичи ковали сабли и пики, формировались подразделения народного ополчения. 26 августа грянуло Бородинское сражение, но русская армия продолжала отступать. Спустя два дня начался массовый исход жителей из столицы. 1 сентября состоялся первый совет в Филях, на котором было решено оставить Москву без боя – генеральное сражение русской армии с превосходящими силами Великой армии Наполеона могло закончиться полным разгромом и проигрышем в войне. На подступах к Москве Наполеон трижды предлагал мир с выгодными для России условиями. Но его мир был отвергнут – государем, армией и народом.

14 (2) сентября тремя колоннами с музыкой и барабанным боем французы вступили в безмолвную Москву, город запылал. Все попытки захватчиков справиться с огнем оказались тщетными. Столица горела шесть дней. Из 9151 дома сгорело 7762. Французы лишились надежд на провиант и зимние квартиры, дисциплина упала, по городу рыскали шайки мародеров. 7 октября наполеоновская армия начала уходить из города. Французы попытались взорвать Кремль, но разрушения оказались не слишком велики.

А 24 (12) октября состоялось сражение под Малоярославцем, после которого последовало отступление и полный разгром наполеоновской армии.



1 Московский кремль г. Москва

Жители столицы до последнего момента надеялись, что Москва не будет сдана. Эвакуация казны и ценностей из Кремля началась только после Бородинского сражения. В условиях нехватки времени многое было спрятано в тайниках и впоследствии разграблено захватчиками. Во время 39-дневной оккупации Москвы в парадных покоях Александра I расположился Наполеон со своими солдатами. Перед уходом французы пытались уничтожить Кремль. Им удалось взорвать три башни и часть арсенала, сгорел дворец и внутреннее убранство Грановитой палаты, жестоко пострадали соборы. Но урон был бы гораздо сильнее, если бы не начавшийся дождь, который намочил фитили.

2 Александровский сад г. Москва (с северо-западной стороны от Кремля, между Кремлевской стеной и Манежной площадью)

Парк в самом центре Москвы был разбит по указу Александра II при восстановлении города после нашествия Наполеона. Назывался он в то время Кремлевским и строился с 1819 по 1822 гг. Особое место в саду занимают памятники, посвященные истории двух Отечественных войн – 1812 г. и 1941–1945 гг. Так, крылья грота «Руины» («Итальянский грот») были выложены обломками московских зданий, разрушенных Великой армией. Символика военного триумфа русской армии в 1812 г. включена в рисунок чугунных ворот Главного входа в сад (со стороны Исторического музея). Самая главная достопримечательность Александровского сада – Вечный огонь у Могилы Неизвестного Солдата и почетный караул № 1 рядом с ним.



3 Храм Христа Спасителя г. Москва, ул. Волхонка, 17

Грандиозный храм был создан как памятник Отечественной войне 1812 г. по указу императора Александра I в 1839–1883 гг. На стенах собора начертаны имена офицеров, павших в сражениях с наполеоновской армией, а также в заграничных походах 1797–1806 и 1814–1815 гг. В 1931 г. он был разрушен коммунистами, а в 1960 г. на этом месте был открыт плавательный бассейн «Москва». Воссоздание храма начали в 1994 г., а уже через два года в крупнейшем соборе Русской православной церкви прошла первая литургия.



4 Бородинский мост г. Москва (соединяет Смоленскую ул. с Большой Драгомиловской ул., в 2 км к западу от Кремля)

В основе современного стального трехпролетного моста через Москву-реку находятся опоры арочного Бородинского моста, построенного в 1911–1912 гг. как памятник Бородинскому сражению к 100-летию Отечественной войны 1812 г. Мост был перестроен в 1952 и 1999–2001 гг. с заменой несущих пролетов, расширением и надстройкой опор.



5 Новодевичий монастырь г. Москва, Новодевичий пр-д, 1

Православный женский монастырь, основанный великим князем Василием III в 1524 г. Обитель посвящена иконе Божией Матери «Одигитрия» – главной святыни Смоленска в благодарность о взятии города в 1514 г. Во время наполеоновского нашествия отступавшие из Москвы французы пытались взорвать обитель, но, согласно легенде, одна из монахинь успела залить водой фитили, подведенные к пороховым погребам. На территории монастыря похоронен герой Отечественной войны 1812 г., лихой кавалерист и поэт Денис Давыдов.



6 Воробьевы горы (в 1935–1999 гг. – Ленинские горы) г. Москва, районы Раменки и Гагаринский

В истории Москвы Воробьевы горы играли немаловажное значение. Именно отсюда в 1591 г. с позором бежал, испугавшись пушечного огня русских войск, напавший на Москву крымский хан Казы-Гирей. В 1612 г. та же участь постигла польского гетмана Хоткевича, войска которого были разбиты в Замоскворечье Мининым и Пожарским. Недалеко от Воробьевых гор проходил в 1812 г. по Калужской дороге и Наполеон, оставляя Москву. В 1827 г. Герцен и Огарев, еще будучи подростками, дали на Воробьевых горах друг другу клятву до конца жизни бороться за свободу народа с его порабощателями.



8 Музей-панорама «Бородинская битва» г. Москва, Кутузовский пр-т, 38

Экспозиция в основном здании музея рассказывает о событиях Отечественной войны 1812 г. и Бородинском сражении. В воссозданной после пожара 1868 г. «Кутузовской избе» можно познакомиться с подробностями военного совета, на котором было принято решение об оставлении Москвы. В отдельном здании находится панорама «Бородинская битва» – отреставрированное полотно художника Франца Рубо, выполненное к 100-летию победы над Наполеоном по заказу императора Николая II. На территории музея также располагается «Музей героев Советского Союза и России», посвященный традициям русского героизма, музей-часовня архистратига Михаила в память о генерале-фельдмаршале М. И. Голенищеве-Кутузове и памятник героям Отечественной войны 1812 г.





МОСКОВСКАЯ ОБЛАСТЬ

История региона во многом связана с его близким расположением к столице Российского государства. Здесь происходили многие военные события Смутного времени – Троицкая осада, первое и второе ополчения. В XIII в. земли вокруг Москвы стали частью Московского княжества, которое впоследствии явилось центром объединения русских земель и оплотом борьбы с монголо-татарским игом. 8 сентября 1380 г. на Куликовом поле состоялась одна из важнейших битв в истории страны: русские полки во главе с московским князем Дмитрием Донским разгромили войска темника Золотой Орды Мамаю.

Множество раз богатые земли Московского княжества подвергались военным набегам – причем не только иностранцев, но и ближайших соседей. Важную роль в обороне от захватчиков играли подмосковные монастыри – в том числе Иосифо-Волоцкий под Волоколамском, Саввино-Сторожевской в Звенигороде, а также Троице-Сергиев монастырь, сохранившиеся по сей день.

Главные страницы военной летописи современного Подмосковья были написаны в годы Отечественных войн – 1812-го и 1941–1945 гг. 7 сентября 1812 г. состоялась Бородинская битва – самое кровопролитное в истории однодневное сражение. Тогда русские войска под командованием генерала Кутузова дали бой армии французского императора Наполеона Бонапарта. А 30 сентября 1941 г. началась Битва за Москву, продолжавшаяся до конца апреля 1942-го. В ходе кровопролитных боев Красной армии удалось остановить наступление немецко-фашистских захватчиков и отодвинуть линию фронта на 100–250 км от столицы.

Дмитров



Город воинской славы

Наро-Фоминск



Город воинской славы

Волоколамск



Город воинской славы

Можайск



Город воинской славы

◀ **Дубосеково.**

Памятник
героям-панфиловцам.

8 часов

Чтобы задержать немцев до прихода резервных частей, туда были направлены сводные отряды курсантов артиллерийского и пехотного военных училищ г. Подольска общей численностью около трех тысяч человек. В ожесточенных боях 6–16 октября курсанты уничтожили примерно пять тысяч вражеских солдат и офицеров, вывели из строя порядка 100 танков, потеряв при этом около 2500 человек. Оставшиеся в живых воссоединились с частями 43-й армии советских войск на рубеже вдоль реки Нары, где фашисты были окончательно остановлены. 36 подольских курсантов были удостоены звания Героя Советского Союза.



Московская обл., г. Подольск, Советская пл., 7

Московская обл., г. Подольск, пл. Славы

Московская обл., г. Подольск, на пересечении ул. Кирова, Парковой ул.
и Архивного пр-да

Московская обл., г. Подольск., ул. Кирова, 74



Московская обл., Подольский р-н, д. Кузовлево

Калужская обл., Малоярославецкий р-н, с. Ильинское



Калужская обл., г. Юхнов, ул. Кирова, 17

Экспозиция музея посвящена истории Юхнова с момента его возникновения и до наших дней. Здесь представлена реконструкция традиционной крестьянской избы, фарфоровые статуэтки солдат и офицеров Великой армии Наполеона, дореволюционные фотографии города и его жителей, работы юхновских мастеров. Большое внимание уделено периоду 1941–1945 гг. Отдельного внимания заслуживает диорама, на которой изображены руины города, разрушенного во время Великой Отечественной войны. В музее можно посмотреть фильм об освобождении Юхнова от фашистских войск, снятый еще в frontовые годы.

Дорогой двух Отечественных войн

г. Москва, п. Кубинка
Одинцовского р-на Московской обл., г. Можайск
Московской обл., д. Горки Можайского
р-на Московской обл., с. Бородино
Можайского р-на Московской обл.,
г. Вязьма Смоленская обл.



Цель проведения: привлечение широкого внимания российской и международной общественности к уникальным историко-культурным и историко-военным объектам и памятникам Российской Федерации для интенсивного развития туризма; военно-патриотическое воспитание молодежи допризывного возраста и школьников; поддержание на достойном уровне культуры почитания павших за Отечество и сохранение памятников боевой славы России.

На территории Московской области развернулись ключевые события двух Отечественных войн России – 1812 г. и 1941–1945 гг.

Во время нашествия Наполеона, 7 сентября 1812 г., возле подмосковного Можайска состоялось крупнейшее и первое генеральное сражение всей войны – Бородинское, в котором участвовали 112–120 тысяч воинов русской армии и 138 тысяч солдат и офицеров наполеоновских войск. 12-часовой бой стал самым кровопролитным за весь XIX в. В результате битвы не было одержано решительной победы, однако Великой армии был нанесен существенный урон, а русские войска сохранили силы для дальнейших сражений.

30 сентября 1941 г. – 20 апреля 1942 г. на территории Московской области произошла одна из самых значительных военных операций Великой Отечественной войны – битва за Москву. В ходе ожесточенных боев немецкие войска сумели выйти к каналу Москва-Волга, дошли до Яхромы на севере, на юго-западе до Наро-Фоминска, на юге – до Каширы. В результате начавшегося 5 декабря контрнаступления, а затем и общего наступления советских войск враг был отброшен от столицы на 100–250 км.



1 Мемориальный комплекс «Поклонная гора» г. Москва, парк Победы

Мемориальный комплекс был открыт 9 мая 1995 г. и включает в себя памятники Отечественной войны 1812 г. и Великой Отечественной войны 1941–1945 гг. Архитектурным центром ансамбля является обелиск Победы высотой 141,8 м. Главный объект комплекса – Центральный музей Великой Отечественной войны, в котором собрана грандиозная коллекция экспонатов, а также размещены шесть диорам. На территории комплекса также расположен целый ряд памятников воинской славы России.

2 Музей-панорама «Бородинская битва» г. Москва, Кутузовский пр-т, 38

Музей включает в себя несколько отделов. В основном здании музея представлена коллекция, рассказывающая о нашествии Наполеона и Бородинском сражении. В «Кутузовской избе» воссозданы подробности военного совета русских генералов 13 сентября 1812 г., когда было принято решение об оставлении Москвы. Экспозиция «Музея героев Советского Союза и России» раскрывает традиции русского героизма. В отдельном здании располагается сама панорама «Бородинская битва», созданная по заказу императора Николая II к 100-летию победы над Наполеоном.



4 Центральный музей бронетанкового вооружения и техники Минобороны РФ Московская обл., Одинцовский р-н, п. Кубинка-1

Это крупнейший в мире музей бронетанковой техники и вооружения. Здесь находится самая большая коллекция танков и автобронетехники СССР, наиболее полная коллекция военной автобронетехники фашистской Германии, единственная в мире коллекция бронетанковой техники милитаристской Японии, а также экспериментальные разработки отечественной оборонной промышленности. Большинство экспонатов уникальны.

5 Памятник воинам-дорожникам, погибшим в годы Великой Отечественной войны Московская обл., 70-й км дороги Москва – Минск (развилка «Минское шоссе – Старая Смоленская дорога»)

Монумент представляет собой высокий постамент в виде обрушенного моста, на самом краю которого расположилась скульптурная группа воинов, восстанавливающих переправу. Памятник находится на стыке Можайского и Минского шоссе – стратегических транспортных магистралей Великой Отечественной войны. В ходе Московской битвы на этом рубеже был создан мощный оборонительный узел, который так и не смогли разбить гитлеровцы.

8 Мемориал Великой Отечественной войны Московская обл., г. Можайск, ул. Клементьевская (возле пересечения с ул. Фрунзе)

Мемориал посвящен советским воинам, погибшим в годы Великой Отечественной войны. Он расположен на месте братских захоронений павших, горит Вечный огонь. Можайская линия обороны была создана в лето-осенью 1941 г., когда немецко-фашистские войска наступали на Москву. Особенно упорные бои на подступах к городу шли с 12 по 18 октября. Оккупация Можайска длилась три месяца. В это время в окрестностях города были созданы партизанские отряды. Можайск был освобожден от фашистов войсками Пятой армии 20 января 1942 г.

9 Памятник святителю Николу Можайскому Московская обл., г. Можайск, ул. Московская

Памятник небесному покровителю Можайска, пастырю и воину, был установлен в 1998 г. По преданию, когда город осадили монголы, в небе появилось видение святителя Николая в ослепительном сиянии, вставшего над городским Никольским собором. Убоявшись грозного вида небесного заступника, неприятель в страхе бежал. Во время Отечественной войны 1812 г. через Можайск дважды проходили и русские войска, и армия Наполеона, у стен города происходили боевые схватки.



Вязьма

3 Московские триумфальные ворота (Триумфальная арка) г. Москва, парк Победы

Это один из самых грандиозных памятников победе русских войск в Отечественной войне 1812 г. Впервые сооружены в 1829–1834 гг. на площади Тверской заставы. В 1936 г. демонтированы. Копия ворот установлена в 1966–1968 гг. на новом месте в районе Поклонной горы. Мемориал представляет собой 28-метровую однопролетную арку с чугунными колоннами. В нишах между колоннами установлены литые фигуры воинов. В верхней части – горельефы «Изгнание французов» и «Освобожденная Москва». По периметру карниза изображены гербы регионов России, жители которых участвовали в борьбе с врагом. Арка увенчана колесницей Славы с крылатой богиней Победы.



6 Памятник Зое Космодемьянской Московская обл., Рузский р-н, 86-й км Минского шоссе (на пересечении автостроды Москва – Минск (М-1) и дороги Московского большого кольца (А-108))

Мемориал запечатлел юную партизанку идущей на казнь с завязанными за спиной руками. Зоя Анатольевна Космодемьянская (1923–1941) родилась в с. Осино-Гай Тамбовской области, в 17 лет она уже воевала с фашистами в Подмоскowie. Девушка была схвачена во время выполнения диверсионного задания в с. Петрищево. Здесь ее пытали и казнили. Зоя Космодемьянская посмертно удостоена звания Героя Советского Союза.



7 Памятник летчикам-защитникам Москвы Московская обл., Можайский р-н, 80-й км Минского шоссе (на пересечении Минского шоссе (М-1) с Шаликовским сопряжением)

Мемориал в виде самолета Як-3, установленный на высоком гранитном постаменте, был открыт в 1966 г., в год 25-летия битвы под Москвой. Он посвящен летчикам-истребителям, защищавшим небо над Москвой в годы Великой Отечественной войны, и подвигу тружеников тыла, создававших боевые крылатые машины.

10 Памятник М. И. Кутузову Московская обл., Можайский р-н, д. Горки

Памятник главнокомандующему русскими армиями М. И. Голенищеву-Кутузову расположен на месте командного пункта, откуда прославленный полководец руководил русскими войсками в день Бородинского сражения – 26 августа 1812 г. Монумент был установлен в 1912 г. и представляет собой обелиск из красного гранита, над которым распростер крылья бронзовый орел с золотым венцом – символом Победы.



11 Государственный военно-исторический музей-заповедник «Бородинское поле» Московская обл., Можайский р-н, с. Бородино

Это старейший в мире музей из созданных на полях сражений. Он является мемориалом двум Отечественным войнам – 1812 г. и 1941–1945 гг. На территории заповедника в 110 кв. км сохранены исторический ландшафт, полевые укрепления и воинские захоронения, установлены памятники, обелиски и колонны, построены часовни – это более 200 памятных мест.

12 Памятный знак «Старая Смоленская дорога» Смоленская обл., г. Вязьма, Советская пл. (возле Смоленского моста и поворота на ул. Ленина)

Памятный знак представляет собой верстовой полосатый столб, на котором указано расстояние от Москвы и Смоленска до Вязьмы. Старая Смоленская дорога – одна из древнейших транспортных магистралей России. Ее общая протяженность – более 250 верст. Во время Отечественной войны 1812 г. по Смоленской дороге отступали русские войска, а затем по ней же гнали бегущую из России наполеоновскую армию. В годы Великой Отечественной войны в селах, расположенных вдоль Смоленки, совершали свои сокрушительные рейды партизаны из полка «Тринадцать», отрядов «Ураган» и «Дедушка».



БЕЛГОРОДСКАЯ ОБЛАСТЬ

В X в. территория современной Белгородчины находилось под властью Хазарского каганата. В 965 г. земли в верховьях Северского Донца были присоединены к Переяславскому княжеству Киевской Руси. Татаро-монгольское нашествие XIII в. стало особенно разорительным для этих пограничных земель, за которыми надолго закрепилось название «дикое поле». В XV в. Северская земля была отвоевана у Золотой Орды Великим княжеством Литовским. А в 1503 г. был заключен русско-литовский договор, согласно которому современная территория Белгородчины окончательно перешла к Русскому государству. С этого времени Донецко-Оскольская лесостепь играла важную роль в обороне страны от набегов крымских татар. В конце XVI в. здесь были построены три первых крепости: Оскол, Валуйки и Белгород.

В годы русско-польской Смоленской войны 1632–1634 гг. белгородские земли были разорены. После этого здесь была построена Белгородская оборонительная черта, протянувшаяся более чем на 800 км и включавшая 10 крепостей.

Белгородская губерния была образована в 1727 г., однако современный вид область обрела только в 1954 г. — после многочисленных административных делений и преобразований.

В годы Великой Отечественной войны Белгород был оккупирован немецкими войсками с октября 1941 по август 1943 г. Фашисты установили на территории края режим кровавого террора, насилия, грабежей и массового истребления людей. 12 июля 1943 г. под белгородской деревней Прохоровка состоялось знаменитое танковое сражение. А 5 августа 1943 г. в город вошли советские войска. В честь освобождения Белгорода и Орла в Москве был дан первый салют с начала Великой Отечественной войны.

Белгород



◀ **Белгород.**

Вид с Харьковской горы.
Скульптура «Наука».

Город воинской славы

Старый Оскол



Город воинской славы

Славе не меркнуть – традициям жить!

Белгородская обл., п. Прохоровка



Приурочен к Прохоровскому танковому сражению 12 июля 1943 г.

Цель проведения: духовно-нравственное и военно-патриотическое воспитание молодого поколения; дань памяти, уважения и признательности погибшим советским воинам; продвижение национального бренда «Прохоровское поле – Третье ратное поле России»; привлечение туристов.

Сражение под Прохоровкой – битва между частями германской и Советской армий в ходе оборонительной фазы Курской дуги с применением значительных бронетанковых сил.

События этого столкновения развивались с 10 по 16 июля 1943 г. После неудачи в своем продвижении на Обоянь немцы решили перенести главный удар на железнодорожную станцию Прохоровка. Они прорвали две линии укреплений советских войск и заняли совхоз Комсомольский и северный берег р. Псел. Именно здесь 12 июля 1943 г. началось грандиозное сражение на южном фланге Курского выступа. В итоге 4-дневного противостояния советские войска удержали оборону, а противник утратил свои наступательные возможности. 16 июля немецкие части начали отход в сторону Белгорода.

Сражение под Прохоровкой стало важной вехой Битвы на Курской дуге, после которой стратегическая инициатива в Великой Отечественной войне окончательно перешла к Красной армии.



- Государственный военно-исторический музей-заповедник «Прохоровское поле»**
Белгородская обл., п. Прохоровка, ул. Парковая, 47

Музей-заповедник находится на месте Прохоровского сражения. На обширной территории в 6 тысяч гектар воссозданы элементы боевых действий, воздвигнуты мемориальные сооружения, проходят конференции по истории, встречи с ветеранами, выставки, реконструкции, поминальные акции, демонстрации фильмов военно-патриотической тематики.



- Культурно-исторический центр «Третье ратное поле России»**
Белгородская обл., п. Прохоровка, ул. Парковая, 46

Здесь проходят выставки, праздники, литературно-патриотические чтения «Прохоровское поле», презентации, конференции и встречи с ветеранами. В здании размещается библиотека Н.И. Рыжкова, фонд которой комплектуется по принципу благотворительных пожертвований книжных издательств, предприятий, учебных заведений и частных лиц.



- Выставка бронетанковой техники и вооружения Красной армии**
Белгородская обл., Прохоровский р-н (2 км северо-западнее п. Прохоровка в районе высоты 252,4)

Экспозиционная площадка под открытым небом, на которой представлены образцы танков и артиллерийского вооружения периода Великой Отечественной войны. Среди экспонатов легкие и тяжелые танки, самоходные установки, гаубицы, зенитные пушки и автоматы, минометы и, конечно, катюша.

- Памятник Победы – Звонница на Прохоровском поле**
Белгородская обл., Прохоровский р-н (2 км северо-западнее п. Прохоровка в районе высоты 252,4)

Главный памятник музея-заповедника «Прохоровское поле». Четыре белокаменных пилона, олицетворяющие четыре г. войны венчает золотая сфера – символ солнца. Над сферой возвышается скульптура Покрова Пресвятой Богородицы – заступницы и защитницы России. Трижды в час бьет массивный колокол весом 3,5 тонны.



- Музей боевой славы «Третье ратное поле России»**
Белгородская обл., п. Прохоровка, ул. Парковая, 47

Название музея напоминает о великой роли трех ратных полей России: Куликовом, где были побиты монголо-татарские захватчики; Бородинском, на котором были остановлены войска Наполеона, и Прохоровском, преломившем ход войны с гитлеровской Германией. Экспозиция музея занимает более 2 тысяч квадратных метров: богатейшая коллекция раритетов дополнена современными инсталляциями с применением мультимедийных технологий.

- Наблюдательный пункт командующего 5-й гвардейской танковой армией генерала П. А. Ротмистрова**
Белгородская обл., Прохоровский р-н (при въезде в с. Береговое)

Это реконструированный реально действовавший опорный пункт, откуда осуществлялось командование Прохоровским сражением. Здесь неоднократно бывал представитель Ставки Верховного Главнокомандования – начальник Генштаба маршал А. М. Василевский, а 13 июля 1943 г. и маршал Советского Союза Г. К. Жуков.



Береговое

Прохоровка



- Храм Святых первоверховных апостолов Петра и Павла**
Белгородская обл., п. Прохоровка, ул. Парковая, 47

59-метровый храм напоминает зажженную свечу. Внутри здания на мраморных плитах высечены имена 8 тысяч воинов, павших под Прохоровкой. Решающее сражение произошло 12 июля 1943 г. – в день святых апостолов Петра и Павла, поэтому храм назван их именами.

- Памятник советским танкистам на высоте 252,2 м**
Белгородская обл., Прохоровский р-н (2 км северо-западнее п. Прохоровка в районе высоты 252,4)

Эта высота стала местом наиболее ожесточенных боев Прохоровского сражения. Здесь же установлен первый памятник участникам битвы – ставший на вечную стоянку танк Т-34. Летом 1943 г. победа под Прохоровкой ковалась всеми родами советских войск, однако 12 июля, в кульминационный день боев, главный удар приняли на себя танкисты.



Реконструкции

Международный военно-исторический фестиваль «Прохоровское поле – Третье ратное поле России». В мероприятии принимают участие члены военно-исторических клубов, ветераны Великой Отечественной войны, школьники. В театрализованном представлении участвуют спортсмены-парашютисты, задействована историческая техника, авиация, пиротехника. Приурочен ко дню сражения.

У памятника Победы – Звонница на Прохоровском поле – ежегодно 12 июля проходят памятно-траурные мероприятия, посвященные победе советских войск в Прохоровском сражении.



БРЯНСКАЯ ОБЛАСТЬ

Территорию Брянщины издревле населяли славянские племена. В IX–XI вв. по берегам Десны жили северяне, на лесистом водоразделе Десны и Оки – вятичи, а в бассейне Ипути и Беседи – радимичи. В XII–XIII вв. край входил в состав Черниговского, а затем Новгород-Северского княжеств. После разорения Чернигова монголо-татарами княжеский стол около 1246 г. был перенесен в Брянск, на территории региона образовалось одноименное княжество. С 1356 г. территория региона находилась под властью Великого княжества Литовского, а затем Речи Посполитой. В начале XVI в. край вошел в состав Московского государства и стал его юго-западным форпостом в борьбе против Литвы, Польши и Крымского ханства.

В годы Великой Отечественной войны край был оккупирован немецко-фашистскими войсками. Более двух лет, начиная с августа 1941 г., на Брянщине длился ужас фашистского оккупационного режима. От рук гитлеровцев и их приспешников погибли более 76 тысяч мирных граждан региона, оккупанты уничтожили 930 населенных пунктов, свыше 2950 колхозов и совхозов. Захватчики нанесли краю огромный ущерб: были разрушены и сожжены города (70 % жилого фонда) и села (111 тысяч домов), промышленные предприятия. На брянской земле были созданы 18 концлагерей для военнопленных и восемь лагерей смерти для мирных жителей. С первых дней оккупации борьба против захватчиков приняла характер всенародного движения. Опираясь на поддержку населения, на Брянщине развернулось масштабное партизанское движение, здесь формировались партизанские соединения С. А. Ковпака, А. Ф. Федорова, А. Н. Сабурова. Регион был освобожден от фашистов в ходе Брянской наступательной операции 1 сентября – 3 октября 1943 г.

Брянск



Город воинской славы

◀ Брянск.

Кафедральный собор
Троицы Живоначальной.

2 дня

Их усилия сыграли важную роль в освобождении региона. За мужество и героизм 15 тысяч партизан были награждены орденами и медалями, 12 удостоены высокого звания Героя Советского Союза.

Памятник павшим в борьбе с немецко-фашистскими захватчиками стал одним из символов Брянска. В закладке Кургана приняли участие вдовы бойцов, ветераны войны, участники партизанских и подпольных движений, молодежь города. Возведение величественного монумента продолжалось пять лет и завершилось в 1972 г.

Реконструкция боя между партизанами и фашистами проходит по следующему сценарию: из леса выходит отряд полицейцев вместе с задержанной ими партизанкой, начинается допрос, на фашистов нападает отряд партизан, завязывается бой, девушку спасают. В театрализованном действии принимают участие воспитанники ГОУ «Школа-интернат Брянский кадетский корпус полиции имени Героя России В. И. Шкурного».

Игра «Партизанскими тропами» – командная игра по «станциям» с выполнением заданий. Экскурсанты делятся на команды по пять – шесть человек. На старте, у Центрального обелиска, они получают пакет заданий и начинают движение по «Партизанскому тропе», проходя испытания на «минных полях», в «танковых сражениях», «снайперских перестрелках», в госпитале и т. п.



ВЛАДИМИРСКАЯ ОБЛАСТЬ

В XII в. князь Андрей Боголюбский перенес фактическую столицу Руси во Владимир. На этот период приходится расцвет региона. Возникают города Суздаль, Юрьев-Польский, Мстиславль, княжеские резиденции Кидекша и Боголюбово.

Сильное разорение испытала Владимирская земля от татаро-монгольского нашествия XIII в., столица княжества была захвачена полчищами Батыя и сожжена.

Но даже после монгольского нашествия владимирский престол сохранял значение главного на северо-востоке Руси вплоть до выдвижения Москвы в качестве центра Русского государства в XIV в.

Во время Смуты, в 1609–1610 гг., Суздаль был превращен в резиденцию литовского авантюриста Лисовского, поддержавшего самозванца на русский престол Лжедмитрия II. А жители края стали активными борцами с иностранными интервентами, многие из них вступили в ряды народного ополчения под руководством К. Минина и Д. Пожарского.

В годы Великой Отечественной войны на территории Владимирской области базировались авиационные полки. Большой вклад в Победу внесли оборонные предприятия, прежде всего, Ковровский завод, на котором действовало знаменитое конструкторское бюро оружейников во главе с В. А. Дегтяревым. Во Владимире работало 18 госпиталей, через которые прошли более 250 тысяч раненых. 280 тысяч владимирцев ушли на фронт, вернулись домой только 134 тысячи человека, 100 воинов стали Героями Советского Союза, 20 – полными кавалерами ордена Славы.

Ковров



Город воинской славы

◀ **Владимир.**
Золотые ворота.



ВОРОНЕЖСКАЯ ОБЛАСТЬ

Восточные славяне появились здесь в IX веке, однако уже в первой половине XIII в. древнерусские поселения были разрушены во время монголо-татарского нашествия, край на несколько столетий превратился в «дикое поле».

Возрождение воронежской земли началось в XV в. и было связано с объединением Российского государства. Под защитой мощной крепости Воронежа на рубеже XVI–XVII вв. здесь стали возникать первые села.

Воронеж считается колыбелью российского судостроения: здесь в 1696–1711 гг. по указу Петра I было построено 215 кораблей первого Российского регулярного военно-морского флота, участвовавших в завоевании Азова. В том числе, галера «Принципиум», на которой великий самодержец подписал «Устав по галерам» – первый военно-морской устав страны. Именно в Воронеже, Петр I сделал макет крепости, которая позже была построена в Кронштадте.

За годы Великой Отечественной войны Воронежская область пережила и тяготы тылового, прифронтового района, и ужасы оккупации, и период ожесточенных кровопролитных боев. Уже в 1941 г. промышленность региона перешла на выполнение военных заказов, здесь находился один из центров по изготовлению реактивных установок катюша. С первой мобилизацией на фронт ушли около 560 тысяч воронежцев, еще десятки тысяч местных жителей вступили в истребительные батальоны и подразделения народного ополчения. В июле 1942 г. германским войскам удалось войти в столицу региона, за 212 дней битвы за Воронеж город был полностью разрушен, это сражение, по самым скромным подсчетам, унесло жизни около полумиллиона советских граждан. Регион полностью освободили от фашистов зимой 1942–1943 гг.

Воронеж



Город воинской славы

◀ **Воронеж.**

Благовещенский кафедральный собор.

По местам боевой Славы

Воронежская обл. Острогожский р-н: с. Коротояк, хут. Гостинный, с. Болдыревка, с. Солдатское, хут. Мостище, хут. Аверино, ур. Мордва; Семилукский р-н, с. Девица; Павловский р-н: с. Покровка (протяженность 85 км)

4 дня (пеший) 8 дней (велосипедный) 12+

Приурочен к боям Великой Отечественной войны 1941–1945 гг. в Острогожском и близлежащих районах Воронежской области.

Цель проведения: военно-патриотическое воспитание, приобщение к ратному подвигу соотечественников, воспитание гордости за свое Отечество, патриотизма, бережного отношения к историческому наследию малой Родины.

28 июня 1942 г. началась масштабная наступательная операция немецко-фашистских войск на воронежском направлении. Фашистские войска вошли в Воронеж и западные районы области. Линия фронта переместилась к Дону.

В июле 1942 г. вся правобережная часть Острогожского района была оккупирована немецко-фашистскими захватчиками и союзными им венгерскими и итальянскими войсками. В захваченных городах и селах гитлеровцы установили режим жестокого террора. Страшные следы массовых казней позже были обнаружены в селе Девице Семилукского района, в Поповом логу у села Старо-Никольское в Хохольском районе, а также в Песчаном логу на южной окраине Воронежа.

Фашисты так и не смогли полностью занять столицу региона вплоть до полного ее освобождения в январе 1943 г. Одновременно со сражениями за столицу края бои велись по фронтовой линии Дона. В 1942 г. в ходе наступательной операции под названием «Малый Сатурн» (часть Сталинградской битвы) были освобождены южные районы области. В начале 1943 г. началась Острогожско-Россошанская операция, завершившаяся изгнанием врага из Острогожского района и всей юго-западной части Воронежской области. Окончательно край был очищен от фашистов в январе 1943 г., в ходе Воронежско-Касторенской наступательной операции.



1 Остатки боевых укреплений
Воронежская обл., Острогожский р-н (между с. Коротояк и хут. Гостиный)

Места тяжелых боев Красной армии с немецкими войсками. Сохранившиеся здесь остатки боевых укреплений представлены многочисленными окопами, блиндажами, капонирами, ячейками, воронками, гильзами, осколками.

2 Место переправы разведчиков через Дон у устья р. Потудань
Воронежская обл., Острогожский р-н (между с. Коротояк и хут. Гостиный)

Здесь, по рассказам старожилов, были сооружены скрытые под водой мостки, по которым переправлялись советские разведчики. Охотившиеся за ними гитлеровцы, смыкая кольцо облавы, выходили на берег, но никого не обнаруживали, что совершенно сбивало их с толка.



3 Меловые склоны Дона
Воронежская обл., Острогожский р-н (между с. Коротояк и хут. Гостиный)

Береговые склоны в районе Донского Белогорья – уникальное явление на Русской равнине, правая сторона реки достигает 80 м. Эти естественные барьеры стали сложнейшими рубежами для частей Красной армии, штурмовавших закрепившегося там врага.



4 Аверинское городище
Воронежская обл., Острогожский р-н (у хут. Аверино)

Эта часть большого мыса площадью в несколько гектаров, отгороженная от поля 6-метровым земляным валом длиной почти в 1 км. Вал на всем протяжении обмазан глиной и обожжен. Однако для чего он был создан, неизвестно до сих пор – внутри отгороженного пространства так ничего и не найдено.

5 Воинские захоронения
Воронежская обл., Острогожский р-н, хут. Аверино

Здесь расположены захоронения советских воинов, погибших в годы Великой Отечественной войны. На месте братских могил установлены самодельные сварные обелиски.

6 Воинские захоронения
Воронежская обл., Острогожский р-н, хут. Мостище

Здесь находятся захоронения советских воинов, погибших в годы Великой Отечественной войны. На месте братских могил установлены самодельные сварные обелиски.



7 Меловой бор
Воронежская обл., Острогожский р-н, ур. Мордва

Неофициальное название – «Кавказ» – это место получило из-за нетипичной растительности: здесь произрастают растения ареала «сниженных Альп». Вершину одного из утесов венчает реликтовая сосна, старше которой нет во всей европейской части России: возраст дерева оценивается в 130 лет.

8 Село Девица
Воронежская обл., Семилукский р-н

В годы Великой Отечественной войны здесь шли кровопролитные бои Советской армии с фашистскими захватчиками. В селе установлены мемориалы павшим воинам, создана Аллея Памяти, работает музей, а в окрестностях Девицы расположены братские могилы героев и остатки военных укреплений.

9 Село Болдыревка
Воронежская обл., Острогожский р-н

Село пережило фашистскую оккупацию и ожесточенные бои. Напоминанием об этом служит установленный в Болдыревке обелиск воинам Красной армии, в школьном музее работает экспозиция, посвященная Великой Отечественной войне. На окраине Болдыревки возведено венгерское кладбище, где захоронены более 8000 венгерских солдат и офицеров, погибших во время освобождения региона советскими войсками. Это знак милосердия по отношению чинившим страшные зверства мадярам – союзникам нацистов: в одном только Коротоякском районе с июля 1942 по январь 1943 г. они расстреляли 1009 жителей, подвергли пыткам и истязаниям более 15 тысяч человек, более 25 тысяч пленников угнали в Германию.

10 Село Солдатское
Воронежская обл., Острогожский р-н

Свидетельства страшных событий Великой Отечественной войны собраны в музее, созданном на базе сельской школы. Солдатское является родиной Героя Советского Союза Афанасия Гавриловича Мачнева (1918–1991) – командира эскадрильи 566-го штурмового авиационного полка (1-я воздушная армия, Западный фронт). Старший лейтенант Мачнев к апрелю 1943 г. совершил 150 боевых вылетов, уничтожил десятки вражеских танков, БТР и орудий, лично сбил в воздушных боях три самолета противника.

11 Село Покровка
Воронежская обл., Павловский р-н, с. Покровка

Близ села находился плацдарм Острогожско-Россошанской операции советских войск (13–27 января 1943 г.), в результате которой были разгромлены основные силы 2-й венгерской и 8-й итальянской армий, 24-й танковый корпус, основные силы немецкого корпуса особого назначения и освобожден железнодорожный участок Лиски – Кантемировка. В самом селе установлен Обелиск павшим воинам-односельчанам, а также Стела в память о мирных жителях, погибших в годы Великой Отечественной войны, на базе покровской школы работает музей, а в окрестностях сохранились остатки боевых укреплений.



12 Обелиск на месте подвига Героя Советского Союза И. В. Панганиса
Воронежская обл., между с. Покровка и хут. Мостище

Игорь Владимирович Панганис (1922–1942) – сержант РККА, Герой Советского Союза, командовал орудием стрелковой роты. Летом 1942 г. расчет Панганиса 8 дней оборонял перекресток дорог у хут. Аверино Воронежской области. После гибели товарищей продолжал бой в одиночку, получив ранение, бросился под танк со связкой гранат.

13 Братская могила № 162
Воронежская обл., между хут. Мостище и с. Коротояк

Место захоронения более 2500 советских воинов, павших в боях под Коротояком. В годы Великой Отечественной войны город был стерт с лица земли. Во время сражений Дон здесь превратился в плотную массу из остатков техники, трупов людей и животных, а розовый след от крови погибших доходил до города Лиски, что в 22 км вниз по течению.



ИВАНОВСКАЯ ОБЛАСТЬ

Славяне начали селиться в Волго-Камском междуречье с середины X в. На протяжении всего русского Средневековья Ивановский край был важной транзитной территорией, связывающей разные части страны.

В XIII–XVI веках здесь существовало Стародубское княжество, засадный полк которого в 1380 г. сыграл решающую роль в знаменитой Куликовской битве против золотоордынцев. В 1410 г. на территории региона был создан Плесский таможенно-оборонительный рубеж, защищавший главную торговую дорогу Руси – Волжский путь – от новгородских разбойников «ушкунников», ходивших по рекам и грабивших поволжские города.

В Смутное время здесь, в Спасо-Кукоцком монастыре (село Сербилово современного Гаврилово-Посадского района), нашел себе временное прибежище Лжедмитрий I – Гришка Отрепьев. В 1608–1609 гг. вспыхнувшее в регионе народное освободительное движение во главе с воеводой Федором Бобрыкиным гнало польских захватчиков и союзных бояр – «русских воров» из Луха и Шуи, насмерть стояли ополченцы в Кинешме. Выходцем из Ивановской области был и князь Михаил Скопин-Шуйский, национальный герой времен польско-литовской интервенции, организовавший освободительный поход на Москву в 1609–1610 гг. Два года спустя многие ивановцы влились в ряды второго земского ополчения Кузьмы Минина и Дмитрия Пожарского, прошедшего через регион во время своего победоносного похода на оккупированную интервентами русскую столицу.

На территории Ивановской области формировалось ополчение Отечественной войны 1812 г., во время военных действий регион принимал беженцев и раненых.

В годы Великой Отечественной войны область оставалась в тылу. Ивановские текстильщики были основными поставщиками тканей, а значит, ваты и марли для госпиталей, обмундирования, белья и парашютов для действующих частей армии. На фронт ушли более 400 тысяч жителей региона, каждый четвертый не вернулся. Область приняла около 100 тысяч беженцев, по количеству коек в госпиталях она занимала четвертое место в стране и второе – по количеству заготовленной крови (105 тонн было отправлено на фронт).

◀ **Иваново.**

Площадь Победы.

Полк «Нормандия – Неман» в Иваново

Ивановская обл., г. Иваново



Приурочен к истории создания и деятельности французской авиационной эскадрильи «Нормандия – Неман» на территории СССР в годы Великой Отечественной войны.

Цель проведения: военно-патриотическая работа с молодежью, посещение мест боевой славы и объектов военно-исторического наследия.

Нормандия – Неман (фр. Normandie-Niemen) – французский истребительный авиационный полк, воевавший в рядах Советских вооруженных сил с 1943 по 1945 г.

По соглашению между правительством СССР и патриотической организацией «Сражающаяся Франция» в конце 1942 г. в Иваново прибыла группа французских летчиков. Базой для формирования новой части стал аэродром на северной окраине города. Подразделение получило название «Нормандия» – в честь французской провинции, наиболее пострадавшей от немецкой оккупации.

5 апреля 1943 г. эскадрилья приступила к боевым действиям. Французские летчики принимали участие в Курской битве, Белорусской наступательной операции, в разгроме немецких войск в Восточной Пруссии. 28 ноября 1944 г., за мужество в боях по освобождению Литвы и при форсировании реки Неман, И. В. Сталин присвоил полку почетное наименование «Неманский». За время боевых действий на советско-германском фронте летчики авиаэскадрильи совершили 5240 боевых вылетов, провели 869 воздушных боев, одержали 309 побед, уничтожили и повредили на земле более 80 самолетов, 156 автомобилей, 22 паровоза, атаковали 27 поездов, штурмовали пять аэродромов и потопили два катера.

Полк награжден орденами Красного Знамени и Александра Невского, медалями «За взятие Кенигсберга» и «За победу над Германией».



1 Памятный знак в честь авиаполка «Нормандия – Неман»
Ивановская обл., г. Иваново, местечко Пустошь-Бор, ул. Полка Нормандия – Неман (напротив дома 77)

Знак установлен на одноименной улице. Она ведет к Северному аэродрому города, куда в ноябре 1942 г. прибыл первый состав эскадрильи: 14 летчиков и 58 техников, в том числе командир подразделения майор Ж. Пуликэн, начальник штаба старший лейтенант Ж. де Панж и глава технического состава инженер А. Мишель.



2 Музей военно-транспортной авиации
Ивановская обл., г. Иваново, аэродром Северный

В четырех залах музея представлены исторические документы, фотографии, карты, боевые знамена, образцы вооружения, приборные доски, радиостанции, модели самолетов, личные вещи летчиков и прочие экспонаты, повествующие об истории частей и соединений Военно-транспортной авиации СССР и России. Отдельный стенд посвящен французской эскадрилье «Нормандия».



3 Мемориальная доска авиаполку «Нормандия – Неман»
Ивановская обл., г. Иваново, аэродром Северный (на здании клуба)

Союзническая эскадрилья французских патриотов прибыла в Иваново 28 ноября 1942 г. и была сформирована уже к 4 декабря. До марта 1943 г. на аэродроме Северный проходило обучение и тренировка личного состава соединения, в который входили 72 французских добровольца (14 летчиков и 58 авиамехаников) и 17 советских техников. Всего за время ведения боевых действий через эскадрилью прошло 96 человек боевого личного состава, 42 летчика погибли.

Ивановская земля тесно связана с именем А. В. Суворова, здесь были расположены родовые вотчины великого русского полководца. На его средства был построен Казанский храм с. Сараево. Иконостас из этого храма, некогда заказанный самим Александром Васильевичем, находится ныне в Преображенском кафедральном соборе г. Иваново.



4 Музей полка «Нормандия – Неман»
Ивановская обл., г. Иваново, ул. Героя Советского Союза Сахарова, 56 (в здании СОШ № 29 г. Иваново)

Музей создавался учителями и учащимися школы № 29 г. Иваново начиная с 1963 г. Большая часть экспонатов получена от французских и российских ветеранов Великой Отечественной войны, а также современных летчиков полка «Нормандия – Неман». Музей открыт для посещения только по предварительной договоренности.





КАЛУЖСКАЯ ОБЛАСТЬ

Впервые Калуга упоминается в письме литовского князя Ольгерда константинопольскому патриарху Филофею в 1371 г. Город стал стратегическим пограничным пунктом на Оке, защищавшим Русь от набегов иноземцев с юга и запада.

В 1480 г. на калужской земле произошло важное для всей российской истории событие – Стояние на реке Угре, следствием которого явилось освобождение русской земли от татаро-монгольского ига.

В Смутное время – в 1606 г. – Калуга стала прибежищем для войск Лжедмитрия I – одного из предводителей первой в России «крестьянской» войны – Ивана Исаевича Болотникова. С января по декабрь 1610 г. здесь укрывался и Лжедмитрий II. Тогда калужане наотрез отказались присягать польскому королевичу Владиславу. В 1618 г. войска гетмана Сагайдачного с запорожскими казаками разорили Калугу, вырезав практически все ее непокорное население.

Калужская губерния стала «пределом нашествия врагов» во время Отечественной войны 1812 г. А победа русских войск под Малоярославцем переломила весь ход наполеоновского нашествия, заставив «Великую армию» отступать.

В первые же месяцы Великой Отечественной войны из Калуги на фронт ушло 25 тысяч человек. Промышленность края перешла на выпуск военной продукции – здесь стали производить оружие, боеприпасы и обмундирование. Осенью 1941 г. Калужская область была оккупирована немецко-фашистскими войсками. На территории региона началась партизанская война. Калужская область была освобождена от захватчиков в августе – сентябре 1943 г. В период Великой Отечественной войны 150 калужан стали Героями Советского Союза.

Малоярославец



Город воинской славы

Малоярославец.

Памятник героям Отечественной войны 1812 г. и Собор во имя Успения Пресвятой Богородицы.

Козельск



Город воинской славы

Огненная Варшавка

Калужская обл.: Малоярославецкий р-н, Медынский р-н, Юхновский р-н, Мосальский р-н, Куйбышевский р-н



Приурочен к событиям Великой Отечественной войны 1941–1945 гг.

Цель проведения: напомнить и углубить знания о событиях Великой Отечественной войны; воспитание патриотических чувств.

С первых дней Великой Отечественной войны на территории Калужского края развернулась мобилизация. Для борьбы с вражескими диверсантами и парашютистами в регионе было сформировано 44 истребительных батальона и отряда. Свыше 90 000 калужан в августе–сентябре 1941 г. строили оборонительные сооружения под Смоленском, Брянском, Орлом, Тулой и на ближних подступах к Москве.

Несмотря на упорное сопротивление советских войск, осенью 1941 г. немецкие войска оккупировали территорию края. Жертвами фашистского террора стали более 20 тысяч калужан. В регионе развернулось масштабное партизанское движение. За годы войны здесь действовало около 100 повстанческих отрядов, партизаны Калужского края уничтожили до 20 тысяч человек, около 200 танков и 500 автомашин, пустили под откос около 80 вражеских эшелонов, взорвали 150 мостов.

5 декабря 1941 г. началось контрнаступление под Москвой, а затем и общее наступление советских войск. К концу апреля 1942 г. была освобождена большая часть Калужского края (16 районов полностью и восемь частично). В декабре 1941 г. войска 50-й армии провели успешную операцию по освобождению столицы региона – города Калуги. Однако тяжелые бои в Калужской области продолжались и в 1942, и в 1943 г. Окончательное освобождение края произошло в результате ряда наступательных операций Советской армии в августе – сентябре 1943 г.

1 Мемориальный комплекс «Ильинские рубежи» Калужская обл., Малоярославецкий р-н, с. Ильинское

Мемориальный комплекс посвящен героическому подвигу подольских курсантов пехотного и артиллерийского училищ, которые на две недели задержали врага на огневом рубеже у с. Ильинского в октябре 1941 г. и дали возможность укрепить ближние подступы к Москве. На площади в 2,7 га находятся: военно-исторический музей, доты и артиллерийские орудия, а также Курган Славы с памятником и Вечным огнем.



2 Мемориальный памятник солдату Калужская обл., Медынский р-н (поворот на Варшавское шоссе в г. Медыни, в 1 км от г. Медынь)

Памятник посвящен жителям Медыни, погибшим в Великой Отечественной войне. Он построен в 1967 г. на средства, собранные по инициативе жителей города. На мемориальных плитах высечено около 500 имен павших медынцев.

5 Памятник летчикам экипажа А. Г. Рогова Калужская обл., Юхновский р-н, д. Колыхманово (Варшавское шоссе: 208 км от Москвы и в 5 км от г. Юхнована, восточном берегу р. Угры)

8 октября 1941 г. при выполнении боевого задания самолет Пе-3 капитана Алексея Рогова был подбит зенитными снарядами. Экипаж (штурман – старший лейтенант В. И. Форносов) героически погиб, направив горящую машину на скопление немецкой техники у переправы на реке Угре.



6 Мемориальный комплекс «Барсуки» Калужская обл., Мосальский р-н, д. Барсуки

В этих местах в 1942–1943 гг. советские бойцы вели затяжные бои за Варшавское шоссе, стремясь перерезать основную линию снабжения Юхновской группировки немцев. Только в февральских битвах 1942-го, выходя из окружения части Красной армии потеряли у Варшавского шоссе более восьми тысяч бойцов и командиров.



3 Районный краеведческий музей г. Юхнова Калужская обл., г. Юхнов, ул. Кирова, 20

Здесь собраны экспонаты, отражающие историю района, боевые и трудовые подвиги юхновчан. Большое внимание уделено периоду Великой Отечественной войны 1941–1945 гг. Среди экспонатов – уникальный фильм об освобождении города Юхнова, снятый в военные годы. Также в музее находится диорама «Освобождение города Юхнова».



4 Мемориальная табличка памятника отряду десантников майора И. Г. Старчака Калужская обл., Юхновский р-н, д. Колыхманово (Варшавское шоссе: 208 км от Москвы и в 5 км от г. Юхнована, восточном берегу р. Угры)

В этом месте, в октябре 1941 г. отряда десантников под командованием И. Г. Старчака в течение пяти дней отчаянно удерживал крупные мотопехотные части немцев. Ценой своих жизней советские бойцы сорвали план быстрого захвата Малоярославца и позволили подготовить оборону на подступах к Москве.

Мосальск

Барятино

Бетлица



7 Мемориальный комплекс «Зайцева гора» Калужская обл., Брятинский р-н, с. Зайцева Гора

В 1942–1943 гг. здесь шли кровопролитные бои за высоту 269,8. В них погибли до 100 тысяч человек, за что она получила название Высоты смертников. Теперь здесь находится братская могила, музей боевой славы и храм-часовня в память о погибших. В августе 2014 г. Российское военно-историческое общество провело на территории боев в районе Зайцевой горы Вахту памяти «Западный фронт», в ходе которой было найдено и захоронено более 100 советских бойцов, проведены реставрационные работы на мемориальных памятниках и братском захоронении.



8 Мемориальный комплекс «Безымянная высота» Калужская обл., Куйбышевский р-н, дорога Бетлица-Милеево-Высокое (9 км за деревней Высокое)

Это памятник бессмертному подвигу 18 бойцов 139-й Рославльской Краснознаменной дивизии. Штурмуя сильно укрепленную высоту врага, они попали в окружение. Целую ночь с 13 на 14 октября 1943 г. войны продолжали вести неравный бой, позволив основным силам ударить с флангов и отбросить фашистов.

Реконструкции

Военно-историческая реконструкция, посвященная освобождению Калужской области от немецко-фашистских захватчиков. Проходит в районе мемориального комплекса «Безымянная высота» Куйбышевского района Калужской области. В ходе реконструкции воссоздаются военные действия по освобождению Калужского края в 1943 г., в частности штурм высоты Безымянной. В реконструкции задействована техника и вооружение времен Великой Отечественной войны, в том числе немецкий реактивный шестиствольный миномет, прозванный фронтовиками «скрипач». Участники представления одеты в обмундирование бойцов и командиров Красной армии и солдат вермахта, используются спецэффекты. При помощи громкой связи идет повествование о ходе боя, действиях бойцов, продолжительности и направлении атак, потерях сторон.

Территория Кутузовских побед и сражений Великой Отечественной войны

Калужская обл.: с. Тарутино
Жуковского р-на, г. Боровск,
г. Малоярославец



Приурочен к событиям Отечественной вой-
ны 1812 г. и Великой Отечественной войны
1941–1945 гг.

Цель проведения: донести информацию о сражениях на Калужской земле, их значимости; воспитание уваже- ния к славному героическому прошлому России, фор- мирование чувства долга перед отечеством, воспита- ние подрастающего поколения и нации в целом в духе патриотизма.

Калужский край оказался в числе регионов, сыгравших наиболее значимую роль в Отечественной войне 1812 г. Сюда, в Тарутинский лагерь, отступила русская армия после оставления Москвы, здесь же, на границе Калужской и Московской губерний, 6 октября 1812 г. состоялось Та- рутинское сражение, завершившееся серьезным пораже- нием отряда маршала И. Мюрата. А уже 12 октября рус- ские войска дали решительный бой под Малоярославцем. В ходе кровопролитной битвы город восемь раз перехо- дил из рук в руки, а сам Наполеон едва не попал в плен.

Именно после этой победы русских войск началось полномасштабное отступление наполеоновской армии. Последующий разгром авангарда польского корпуса под калужской Медынью заставил Великую армию повернуть на уже разоренную Смоленскую дорогу. В итоге, заму- ченные голодом и холодом, французы покинули пределы Российского государства.

1 Тарутинский военно-исторический музей Отечественной войны 1812 г.

Калужская обл., Жуковский р-н, с. Тарутино (в 3 км к северу от шоссе А 108 Балабаново – Серпухов, в 35 км от г. Малоярославца)

Экспозиции музея рассказывают о Тарутинском марш- маневре, о подготовке русской армии к изгнанию наполеоновских войск, о предложении французского императора заключить мир, а также о первом наступательном сражении Российской армии у с. Тарутина в октябре 1812 г. Отсюда можно совершить экскурсию на место Тарутинского лагеря русских войск и поле легендарного сражения.



2 Памятник русским воинам- героям Отечественной войны 1812 г.

Калужская обл., Жуковский р-н, с. Тарутино (в 3 км к северу от шоссе А 108 Балабаново – Серпухов, в 35 км от г. Малоярославца)

В 1828 г., получив «высочайшее соизволение», граф С. П. Румянцев отпустил в «вольные хлебопашцы» 745 крестьян принадлежавших ему селений. В благодарность они на свои деньги (44 тысячи руб.) построили памятник в честь воинской славы русских войск в Отечественной войне 1812 г.

3 Мемориал 1941 г.

Калужская обл., Жуковский р-н, с. Тарутино (в 3 км к северу от шоссе А 108 Балабаново – Серпухов, в 35 км от г. Малоярославца)

В ходе Московской битвы Великой Отечественной войны здесь, на подступах к столице, мужественно сражались бойцы 17-й и 53-й стрелковых дивизий. Мемориал включает в себя братскую могилу, стелу с именами погибших воинов (более 200 чел.) и памятник в виде танка на постаменте.



4 Боровский историко-краеведческий музей

Калужская обл., г. Боровск, пл. Ленина, 7 (за мемориалом Вечный огонь)

Собрание музея рассказывает об истории Боровска. Отдельная экспозиция посвящена событиям Великой Отечественной войны 1941–1945 гг. С октября 1941-го по январь 1942 г. город был оккупирован фашистами и претерпел многочисленные разрушения.

5 Мемориал «Вечный огонь»

Калужская обл., г. Боровск, пл. Ленина

До сих пор на территории Боровского района находят останки советских воинов, погибших в Великой Отечественной войне. Они находят покой в этом мемориале. В честь павших горит Вечный огонь, воздвигнута скульптура воина, сооружены гранитная Книга памяти и мемориальные плиты.



6 Малоярославецкий военно-исторический музей 1812 г.

Калужская обл., г. Малоярославец, ул. Московская, 27

Музей является одним из крупнейших российских центров изучения, хранения и пропаганды памятников Отечественной войны 1812 г. Среди его экспонатов русское и французское оружие, элементы экипировки и обмундирования, коллекции нумизматики и фалеристики, предметы военного быта, живопись и графика художников XIX–XX вв.

7 Диорама «Сражение при Малоярославце 12 (24 по ст. ст.) октября 1812 г.»

Калужская обл., г. Малоярославец, ул. Московская, 13

Диорама была открыта 12 сентября 1987 г. в часовне, которую возвели рядом с братскими могилами воинов, погибших в боях 1812 г. На живописном полотне размером около 20 кв. м изображен бой у стен Черноостровского монастыря. Демонстрация сопровождается дикторским текстом и симфонической увертюрой П. И. Чайковского «1812 г.».

8 Сквер «Памяти 1812 г.»

Калужская обл., г. Малоярославец, ул. Московская (между зданиями 13 и 23)

Мемориальный ансамбль создан на братских могилах погибших под Малоярославцем во время Отечественной войны 1812 г. Кровопролитное сражение унесло тысячи жизней. Только на территории города похоронены 1300 русских воинов. К 100-летию годовщины битвы в центре сквера открыли памятник павшим героям.

9 Памятник М. И. Кутузову

Калужская обл., г. Малоярославец, ул. Московская (в центре сквера «Памяти 1812 г.»)

Михаил Илларионович Кутузов принял командование армией уже после начала Отечественной войны, в августе 1812 г., сменив на посту другого выдающегося полководца М. Б. Барклая-де-Толли. Именно Кутузову принадлежит слава Бородинской битвы, Тарутинского маневра, освобождения Москвы и изгнания наполеоновской армии из России. После окончания войны Кутузов был удостоен ордена Святого Георгия 1-й степени.



Тарутино

10 Монумент в память Малоярославецкого сражения 12 октября 1812 г.

Калужская обл., г. Малоярославец, пл. Ленина

Открыт в 1844 г. по указу императора Николая I. Сражение за Малоярославец явилось крупной стратегической победой русской армии, которая завладела инициативой и не допустила выхода противника в южные губернии. А необыкновенное упорство обеих сражавшихся сторон ставит эту битву в ряд самых ожесточенных и кровопролитных боевых столкновений всех наполеоновских войн.

11 Свято-Никольский Черноостровский женский монастырь

Калужская обл., г. Малоярославец, ул. Кутузова, 23

Во время яростного сражения за Малоярославец в октябре 1812 г. монастырь оказался в центре боевых действий, практически все время батальи он находился под перекрестным огнем. Оставшиеся на стенах и воротах обители следы пуль, ядер и картечи по повелению Николая I решено было оставить неприкосновенными как «язвы в память французской войны».



Реконструкции

Военно-историческая реконструкция сражения под Малоярославцем 12 (24 по ст. ст.) октября 1812 г. Проводится ежегодно в третье воскресенье октября.

Представление начинается с торжественного построения войск в Сквере «Памяти 1812 г.» в Малоярославце. Далее отряды маршем направляются к месту исторического боя. У стен Свято-Никольского Черноостровского монастыря проходит молебен. Далее действие перемещается на поле боя, где предварительно размещены макеты изб и церкви. Участники представления используют аутентичное обмундирование, макеты пушки образца начала XIX в., в целях создания спецэффектов применяют пиротехнические заряды. Традиционно реконструкция собирает тысячи человек.



КОСТРОМСКАЯ ОБЛАСТЬ

Костромские земли по праву можно считать колыбелью Российской империи. Именно в Кострому в 1613 г. пришло посольство Земского Собора звать на царствие Михаила Романова, проживавшего в кельях Ипатьевского монастыря. С воцарением Михаила Романова закончилось Смутное время и начался подъем Русского государства.

В середине XVII в. Кострома была четвертым по значению посадом Российского государства. Каждый, кто восходил на российский трон считал свои долгом посетить город и одарить Ипатьевский монастырь и город щедрыми дарами.

Преобразование Костромы в губернский центр ускорило ее экономическое и культурное развитие, несмотря на то, что в 1773 и 1779 гг. город полностью выгорал в огне пожаров.

Конец XVIII – первую половину XIX в. справедливо считают расцветом в культурном развитии (архитектура, живопись, литература) не только Костромы, но и уездных городов.

То, что возвысило Кострому в XVII в., в XX в. превратило город и область в глубокую провинцию. Опасаясь монархических настроений, советская власть лишила Костромскую губернию многих экономически успешных земель, передав их в соседние области. Кострома практически не развивалась, что позволило городу сохранить облик XVII–XIX вв.

Последние жестокие сражения на территории Костромской области относились к Смутному времени и польским опустошительным рейдам. Один из самых известных окончился в костромских болотах, куда ценою собственной жизни привел польские карательные отряды Иван Сусанин.

В Первую мировую и Великую Отечественную войны костромские земли служили важным тыловым центром. Здесь располагались важные промышленные объекты и лазареты для раненых.

◀ **Кострома.**

Ипатьевский монастырь.

За веру, царя и Отечество

Костромская обл., Сусанинский р-н:
п. Сусанино, с. Домнино, д. Деревеньки,
Исуповское болото (протяженность
140 км)



Посвящен подвигу крестьянина Ивана Осиповича Сусанина, спасшего в 1613 г. родоначальника династии Романовых юного царя Михаила от нападения польско-литовского отряда.

Цель проведения: патриотическое воспитание подрастающего поколения; сохранение, изучение и популяризация исторического наследия России.

Иван Сусанин (последняя треть XVI века, д. Деревеньки или Деревнищи – 1613 г.) – крестьянин из с. Домнино (на территории современного Сусанинского р-на Костромской обл.), который, по преданию, спас первого царя династии Романовых.

На рубеже XVI–XVII вв. Россия вступила в период т. н. Смутного времени. После пресечения царственной династии Рюриковичей со смертью Ивана Грозного, в стране, истощенной завоевательными походами, Ливонской войной и голодом четырех неурожайных лет, развернулась ожесточенная борьба за власть. Избрание на царствие Михаила Федоровича Романова первым всесословным Земским собором было важнейшим шагом по выводу страны из тяжелейшего кризиса, который был выгоден проникшим в Россию польско-литовским и шведским интервентам.

К моменту наречения, в январе 1613 г., Михаил Романов жил в своей костромской вотчине в с. Домнино. На поиски юного царевича был выслан польско-литовский отряд, который, согласно легенде, встретил вотчинного старосту Ивана Сусанина. Крестьянин согласился показать дорогу, но вместо этого завел врагов в глухие болота. Разоблаченный в обмане Сусанин был подвергнут жестоким пыткам и убит.



1 Часовня Иоанна Предтечи в Деревеньках
Костромская обл., Сусанинский р-н, ур. Деревеньки (от Сусанино на север по трассе Кострома-Буй 5 км, далее поворот направо на Сумароково, Попадыно, далее 2 км до часовни)

По преданию, на месте часовни стоял дом, где родился и жил Иван Сусанин. В 1913 г., в честь 300-летия его подвига, здесь поставили кирпичную часовню в псевдорусском стиле. По другой версии народный герой был крепостным крестьянином дворян Шестовых, проживавших в селе Домнино.



2 Церковь Успения Пресвятой Богородицы в монастыре Царственных Страстотерпцев
Костромская обл., Сусанинский р-н, с. Домнино

Церковь постройки начала XIX в. была воздвигнута прихожанами на месте, где стоял дом старицы Марфы Иоанновны, матери царя Михаила Романова. Именно здесь 13 марта 1613 г. Великое Московское посольство шесть часов упрашивало и умоляло инокиню Марфу и Михаила Федоровича дать свое согласие на воцарение.

Буй

3 Сусанинский краеведческий музей Костромского государственного историко-архитектурного и художественного музея-заповедника
Костромская обл., п. Сусанино, ул. Советская, 33а

Музей расположен в помещении церкви Воскресения Христова, 1690 г. постройки. Одним из самых ценных экспонатов является сабля польского воина XVII в., найденная в д. Ивашево Сусанинского района, недалеко от Сусанинско-Исуповского болота, где по одной из версий, и был убит Иван Сусанин.



4 Исуповское (Чистое, Сусанинское) болото
Костромская обл., Сусанинский р-н (в 2 км к востоку от д. Домнино, в 1 км к северу от д. Исупово, к востоку от п. Сусанино, в 4 км от шоссе Кострома-Буй)

Историческое место подвига Ивана Сусанина, где погиб он сам и погубил польско-литовский отряд, искавший юного Романова. Болото простирается на 2505 га. Для туристов проложена гать, протяженностью более 2 км. По ней можно дойти до колодца с родниковой водой.



5 Смотровая площадка
Костромская обл., Сусанинский р-н (в 5 км от п. Сусанино, недалеко от д. Домнино и Исуповского болота)

Отсюда открывается прекрасная панорама Исуповского болота, куда и завел поляков народный герой. В память о подвиге Сусанина у края Исуповского болота, на месте бывшей деревни Анферово, установлен 50-тонный базальтовый валун.

Сумароково

Сусанино



КУРСКАЯ ОБЛАСТЬ

Курская земля всегда являла собой надежный военный форпост России. В X–XII вв. здесь были построены пограничные города-крепости для охраны восточных и южных рубежей Киевской Руси от печенегов и половцев.

В Смутное время, в начале XVII в. Курский край с честью отражал атаки иностранных интервентов. Так, в 1612 г. куряне героически отразили атаки многотысячного отряда польского гетмана Жолкевского, уже захватившего Орёл, Белгород и Путивль. Оттянув на себя значительные силы захватчиков, Курск оказал существенную поддержку второму народному ополчению под руководством князя Д. Пожарского и К. Минина. Более 200 лет курское дворянство вместе с низшими служилыми людьми стояло на охране юго-восточных, южных и юго-западных рубежей России от Польши и Литвы, крымских, ногайских татар и калмыков, воровских казаков. А понятие «дворяне» и «дети боярские» на Руси вплоть до XVIII в. было синонимом понятия «воин».

Во времена Петра I куряне были задействованы в строительстве флота. Позднее курские служилые люди стали участниками знаменитого взятия Азова в 1696 г.

Курская земля сыграла заметную роль в Отечественной войне 1812 г. На борьбу с наполеоновской Великой армией отсюда выступило ополчение из 14 тысяч пеших воинов и 300 конников, были собраны пожертвования деньгами, продовольствием и вещами.

Во время Великой Отечественной войны, со 2 октября 1941 г. по 2 сентября 1943 г., Курская область была оккупирована немецко-фашистскими и союзническими гитлеровской Германии венгерскими и румынскими войсками. За это время нацисты и их сообщники убили 18 099 мирных граждан и 9826 военнопленных. На территории региона развернулись события одной из главнейших битв всей войны – Курской дуги.

Курск



Город воинской славы

◀ **Курск.**

Памятник маршалу СССР Г. К. Жукову
на мемориале «Триумфальная арка».

Огненные высоты Курской дуги

Курская обл.: г. Курск, местечко Свобода Золотухинского р-на, п. Поныри и с. Ольховатка Поныровского р-на, г. Фатеж



Приурочен к Битве на Курской дуге 1943 г.

Цель проведения: раскрыть историческое значение деятельности курских партизан в годы Великой Отечественной войны, рассказать об их роли в Курской битве, взаимодействии с частями Красной армии.

Битва на Курской дуге или Курская битва (5 июля – 23 августа 1943 г.) – одно из ключевых сражений Второй мировой и Великой Отечественной войн. Включает в себя: Курскую стратегическую оборонительную операцию (5–23 июля), Орловскую (12 июля – 18 августа) и Белгородско-Харьковскую (3–23 августа) стратегические наступательные операции.

За 49 дней Курской дуги была разгромлена орловская и белгородско-харьковская группировки немецких войск, уничтожено до 30 дивизий противника, в том числе 7 танковых. Военные действия происходили на территории нескольких российских регионов. В июле 1943 г. протяженность Курской дуги составляла 550 км, из них 306 км приходилось на долю Центрального фронта, защищавшего направление на Курск. Именно здесь у поселка Поныри 12 июля 1943 г. началось победоносное наступление Красной армии на немецкие позиции.

Победа советских войск на Курской дуге завершила коренной перелом, начатый легендарным противостоянием под Сталинградом: после окончания Курской битвы стратегическая инициатива окончательно перешла на сторону Красной армии, которая до конца всей Второй мировой войны проводила в основном наступательные операции. День разгрома советскими войсками немецко-фашистских войск в Курской битве – 23 августа – является Днем воинской славы России.



1 Мемориальный комплекс «Курская дуга»
Курская обл., г. Курск, пр-т Победы

Грандиозный мемориал протянулся на целый километр и включает в себя: 24-метровой высоты триумфальную арку со скульптурой святого Георгия Победоносца и бронзовыми фигурами солдат разных исторических эпох, памятник маршалу Г. К. Жукову, Могилу Неизвестного Солдата с Вечным огнем, храм-звонницу, а также памятный знак жителям Курска, расстрелянным фашистами в годы оккупации города. Здесь же расположена аллея военной техники.

2 Мемориальный комплекс «Командный пункт Центрального фронта»
Курская обл., Золотухинский р-н, местечко Свобода, ул. Советская, 32

Именно здесь с апреля 1943 г. находился штаб Центрального фронта. Сам фронт был образован 15 февраля 1943 г. Первоначально его командный пункт находился в Ельце, откуда был перенесен из-за участвовавших налетов вражеской авиации. На территории комплекса площадью 3,2 га экспонируются пушки, танк Т-34, восстановлен блиндаж командующего фронтом, генерала армии К. К. Рокоссовского.

3 Военно-исторический музей «Командный пункт Центрального фронта» имени К. К. Рокоссовского
Курская обл., Золотухинский р-н, местечко Свобода, ул. Советская

Экспозиция музея рассказывает о деятельности командования Центрального фронта в дни Курской битвы, представлены документы, личные вещи офицеров и рядовых солдат, материалы о ходе военных действий, подвигах советских воинов на полях сражений и в тылу. Многочисленные экспонаты наглядно показывают широту, размах и историческое значение этого сражения.




4 Поныровский историко-мемориальный музей Курской битвы
Курская обл., п. Поныри, ул. Ленина, 1

Богатая коллекция музея рассказывает о боях близ поселка Поныри, воссоздан участок переднего края обороны советских войск. Именно здесь началось наступление немцев на Курск. С 5 по 11 июля шли ожесточенные бои, поселок несколько раз переходил из рук в руки. Продвинувшись вперед всего на 10 км, враг понес огромные потери и стремился хотя бы закрепиться на достигнутых рубежах. Но уже 12 июля Красная армия перешла в контрнаступление.

5 Памятник героям-десантникам
Курская обл., п. Поныри (у железнодорожного переезда)

Монумент расположен на месте братской могилы 367 бойцов и командиров 4-й гвардейской воздушно-десантной дивизии. 10 июля 1943 г. одно из подразделений дивизии – батальон под командованием А. П. Жукова первым ворвался в захваченный фашистами поселок Поныри, попал в окружение и погиб. Но до этого десантники успели захватить немецкую артиллерийскую батарею из шести орудий, уничтожить семь танков врага, 11 бронетранспортеров и 700 гитлеровцев.



Поныри

Ольховатка

Фатеж

Свобода

Курск

6 Памятник героям-саперам
Курская обл., п. Поныри (на северо-востоке поселка)

Памятник посвящен воинам 1-й гвардейской инженерно-саперной бригады, отразившей 7-12 июля 1943 г. все атаки 300 вражеских танков, прорвавшихся в районе станции Поныри. Вся оборона Курского выступа строилась, прежде всего, как противотанковая, большее значение придавалось применению минно-взрывных заграждений, сооружению противотанковых рвов. Только в полосе, занятой Центральным фронтом, было вырыто свыше пяти тысяч километров траншей и ходов сообщения.



7 Памятник героям-танкистам
Курская обл., п. Поныри

Памятник установлен в честь воинов-танкистов 9-го и 19-го танковых корпусов 2-й танковой армии. Многие из них ценой своей жизни остановили врага у п. Поныри. 2-я танковая армия прошла всю войну до самого Берлина, украсив знамена своих подразделений 150 орденами, а 103 350 ее воинов получили воинские награды за мужество и отвагу.



8 Мемориальный комплекс «Героям северного фаса Курской дуги»
Курская обл., п. Поныри, пл. Победы (на привокзальной площади)

Мемориал воздвигнут на месте братской могилы, в которой погребены более двух тысяч советских воинов, сражавшихся под Понырями летом 1943 г. Здесь насмерть стояли десантники, пехотинцы, танкисты и артиллеристы 13-й армии, а также подразделения 70-й и 48-й армий. Мемориальный комплекс, открытый в 2013 г., включает в себя монументальную скульптуру «За нашу Советскую Родину», 34 обелиска с именами Героев Советского Союза, а также полный список частей 13-й и 70-й армий Центрального фронта. Всего в Поныревском районе находится около 28 братских захоронений солдат и офицеров Красной армии, павших в годы Великой Отечественной войны.



9 Мемориальный зал железнодорожного вокзала станции Поныри
Курская обл., п. Поныри

В годы Великой Отечественной войны в районе станции Поныри шли кровопролитные бои, здание вокзала было полностью разрушено. После его восстановления внутри был открыт мемориальный зал. 34 человека, совершившие подвиги на территории Поныровского района, были удостоены звания Героя Советского Союза.

10 Мемориал советским воинам, погибшим в годы Великой Отечественной войны
Курская обл., Фатежский р-н, с. Ольховатка

Обелиск, сооруженный в 1977 г., выполнен в виде четырехгранной усеченной пирамиды. Он расположен на месте братской могилы бойцов и офицеров Красной армии, павших во время Курской битвы, летом 1943 г. Наиболее ожесточенные бои в районе села Ольховатка шли с 5 по 8 июля, когда эти позиции атаковали около 200 танков противника.



11 Братская могила советских воинов, погибших в боях с фашистскими захватчиками
Курская обл., г. Фатеж, ул. К. Маркса, 32 А

В настоящее время на стелах мемориала отражена информация о 1102 советских воинах, ведется работа по увековечиванию памяти еще 22 человек, сведения о которых были установлены недавно. На территории мемориала разбит сквер, горит Вечный огонь. Около 20 тысяч жителей города Фатежа сражались на фронтах Великой Отечественной войны, более 8 тысяч из них не вернулись с полей сражений, семеро фатежан удостоены звания Героя Советского Союза.

Партизанская слава

Курская обл.: г. Курск, с. Михайловка
Железногорского р-на, п. Тросна
Орловской обл.



Посвящен деятельности курских партизан
во время битвы на Курской дуге 1943 г.

Цель проведения: раскрыть историческое значение деятельности курских партизан в огненные годы Великой Отечественной войны, рассказать об их роли в Курской битве, взаимодействии с частями Красной армии.

Немецко-фашистские войска вторглись в Курскую область в октябре 1941 г. Оккупация отдельных районов длилась от семи до 23 месяцев. На захваченной территории действовал кровавый террористический режим: оккупанты и их пособники убили и замучили 18 099 мирных граждан и около 9828 военнопленных, 40 тысяч человек были угнаны в Германию, сожжено 157 сел.

Местные жители вступали в партизанские отряды целыми семьями. К лету 1942 г. партизанское движение региона насчитывало около 10 тысяч человек. Все это время по территории Курской области проходила линия фронта, шли ожесточенные бои. Партизаны уничтожали вражескую технику, пускали под откос поезда, громили полицейские гарнизоны, выпускали листовки, добывали ценные разведданные. Значительную роль повстанцы сыграли и во время освобождения региона в ходе Курской дуги в июле-августе 1943 г. Удары по тылам врага позволили сковать до 100 тысяч солдат и офицеров противника. В конце февраля 1943 г., после освобождения Курской области от немецких захватчиков, партизанские отряды соединились с частями Красной армии. За доблесть и мужество более тысячи партизан Курской области были награждены орденами и медалями Советского Союза.



1 Мемориальный комплекс «Памяти павших в годы Великой Отечественной войны 1941–1945 гг.»

Курская обл., г. Курск, пл. Героев Курской битвы, ул. К. Маркса, 48

Комплекс, включающий в себя обелиск Славы, Вечный огонь и Памятник Неизвестному Солдату, был сооружен на месте бывших офицерских и солдатских кладбищ. Здесь захоронены более 2900 солдат и офицеров Красной армии, погибших в боях или скончавшихся от ран в курских военных госпиталях. К началу октября 1941 г. 207 731 курян отправились на фронты Великой Отечественной войны. На территории области были сформированы 158-я, 277-я, 283-я стрелковые дивизии, участвовавшие в тяжелых боях на Западном и Брянском фронтах, а также 70 истребительных батальонов и отрядов народного ополчения.

2 Братская могила партизан и воинов Красной армии

Орловская обл., с. Тросна (автотрасса Крым-2, у здания Троснянского РОВД)

Здесь покоятся останки около 1300 советских воинов, погибших летом 1943 г. на Соборовском поле – отрезок рубежа обороны 13-й армии Центрального фронта. Мемориальный комплекс, в центре которого установлен памятник – на высоком каменном пьедестале бронзовая фигура советского солдата, скорбно склонившего голову. В правой руке воин держит автомат, в левой – солдатскую каску, горит Вечный огонь.

3 Могилы партизан и воинов Центрального фронта

Курская обл., Железногорский р-н, п. Михайловка

Здесь захоронены 37 партизан, погибших во время фашистской оккупации. Район находился в руках немцев 17 месяцев – с октября 1941 г. по февраль 1943 г. На Железногорской земле действовал Михайловский партизанский отряд, входивший в легендарную первую Курскую партизанскую бригаду. После ее расформирования в марте 1943 г. большая часть бойцов была передана Центральному фронту.

4 Мемориальный комплекс «Большой дуб»

Курская обл., Железногорский р-н, п. Михайловка

Создан на месте села, сожженного фашистами 17 октября 1942 г. Все жители (44 человека, в том числе 26 детей, пятеро из них младенцы) были расстреляны у старейшего в округе дуба, давшего имя поселку. Каратели выполняли план по уничтожению советских людей и населенных пунктов, прилегающих к лесным массивам. В братских могилах на Железногорской земле покоится прах 374 партизан и 624 мирных жителей, погибших от рук фашистов.

5 Музей «Партизанская слава»

Курская обл., Железногорский р-н, п. Михайловка

Экспозиция музея посвящена истории района в годы Великой Отечественной войны, включая деятельность партизан, трагические испытания мирных жителей, подробности диверсионно-разведывательной работы и освободительных боев Красной армии. Кроме исторических экспонатов (наград, документов, фотографий и личных вещей солдат и офицеров) широко представлены художественные произведения (диорамы, макеты, портреты).



ЛИПЕЦКАЯ ОБЛАСТЬ

Липецкая земля имеет древнюю историю, именно тут были найдены богатые захоронения легендарных сарматов. Славяне начали селиться здесь около IX–X вв. Еще до татаро-монгольского нашествия здесь появились Липецк, Елец и другие города, многие из которых были разрушены кочевниками.

В 1635 г. здесь начали возводить укрепления Белгородской засечной черты, защищавшей южные рубежи Руси от набегов крымских татар и ногайцев.

С конца XVII в., благодаря богатым залежам железных руд, обилию леса и рек, район Липецка превращается в центр металлургии. В 1703 г. по указу Петра I, здесь стали создаваться железоделательные заводы. Для нужд армии и флота в регионе выращивали лен, пеньку, разводили скот.

В январе 1918 г. столица региона стала базой одного из шести созданных в Советской России авиаотрядов. В Липецкой высшей летно-технической школе совершенствовали свое летное мастерство 300 Героев Советского Союза, семь маршалов авиации, 13 летчиков-космонавтов.

Во время Великой Отечественной войны на фронт ушли 250 тысяч жителей края, каждый второй отдал жизнь за Победу. Производства края поставляли на фронт минометы, противотанковые ежи и железобетон, ремонтировали орудия и танки. В регионе работало свыше 200 госпиталей. Дважды гитлеровцы вторгались на территорию области. Наиболее кровопролитное сражение за стратегически важный Елецкий железнодорожный узел состоялось в декабре 1941 г.: на прорыв к Москве рвалась танковая армия Гудериана. шестидневные ожесточенные бои завершились изгнанием фашистов из областного центра, а затем и со всей территории области. 173 жителя региона были удостоены звания Героя Советского Союза.

Елец



Город воинской славы

Липецк.

Мемориальный комплекс защитникам города на площади Героев.

От героев былых времен*

Липецкая обл.: г. Задонск, с. Скорняково Задонского р-на, п. Лев Толстой, д. Рязанка Чаплыгинского р-на, с. Баловнево Данковского р-на, г. Елец



Посвящен культурной и военной истории Липецкой области.

Цель проведения: военно-патриотическая работа, пропаганда культурного наследия региона.

Николай Николаевич Муравьев-Карский (1794 – 1866) – русский военачальник и путешественник. Руководитель экспедиций на побережье Каспийского моря, участник Отечественной войны 1812 г., заграничных походов 1813–1814 гг., русско-персидской и русско-турецкой войн 1826–1829 гг., похода в Венгрию 1849 г., Крымской войны 1853–1856 гг., дипломат. За взятие турецкой крепости Карс (ноябрь 1855-го) генерал получил почетную приставку «Карский» к фамилии.

Матвей Васильевич Муромцев (1734 – 1799). Во время русско-турецкой войны 1768–1774 гг. был генерал-квартирмейстером у графа П. А. Румянцева-Задунайского. В 1775–1777 гг. губернатор Новороссии, в 1777–1784 гг. – первый правитель Тульского наместничества. В 1780 г. вышел в отставку в чине генерал-поручика. Кавалер орденов Св. Георгия 4-й и 3-й ст., Святой Анны 1-й ст.

Матвей Матвеевич Муромцев (1788 – 1785). Служил в лейб-гвардии Измайловском полку, участвовал в Отечественной войне 1812 г., был адъютантом легендарного А. П. Ермолова, войну закончил в Париже, в отставку вышел в чине генерал-майора. Занимал пост вице-губернатора во Владимире.

Леонид Матвеевич Муромцев (1825 – 1899) – тайный советник, гофмейстер, кавалер ордена Св. Александра Невского, Белого Орла, Св. Владимира 2-й ст., Св. Анны 2-й ст., Св. Станислава 1-й ст.

* Перспективный.

1 Задонский Рождество-Богородицкий епархиальный мужской монастырь
Липецкая обл., г. Задонск, ул. Коммуны, 14

Обитель была основана старцами-схимонахами Кириллом и Герасимом из московского Сретенского монастыря в первой половине XVII в. В 1769 г. сюда пришел на покой епископ Воронежский и Елецкий Тихон (Соколовский), уже при жизни считавшийся святым. Здесь родились его главные духовные сочинения, принесшие ему славу «Российского златоуста», здесь же хранятся мощи чудотворца. На территории монастыря похоронен Н. Н. Муравьев-Карский.



2 Усадьба Н. Н. Муравьева-Карского
Липецкая обл., Задонский р-н, с. Скорняково

Во второй четверти XIX в. здесь подолгу бывал, жил после отставки и умер Н. Н. Муравьев-Карский. В своем имении Николай Николаевич активно занимался хозяйством: хлопотал об освобождении крестьян от крепостной зависимости, помогал им во время засухи, покупал для их семей лошадей и коров, ввел плату за барщину и за работу на фабрике.



3 Памятник воинам-освободителям
Липецкая обл., г. Елец, пл. Революции

Мемориал включает в себя братские могилы, Вечный огонь и памятник Воину-освободителю. Здесь захоронены герои-большевики времен Гражданской войны в России, а также воины Красной армии и партизаны, очистившие город от фашистских захватчиков в годы Великой Отечественной войны. Елец был оккупирован немецкой армией с 4 по 9 декабря 1941 г.



4 Памятник 33-му Елецкому пехотному полку
Липецкая обл., г. Елец, ул. Маяковского, 1 (на пересечении ул. Маяковского и Шевченко)

Полк действовал с 1763 по 1918 г. После Крымской войны был награжден Георгиевским знаменем. Подвиги полка отмечены мемориальными досками: под Лейпцигом на памятнике «Битвы народов», в московском Георгиевском зале Кремля и стенах храма Христа Спасителя, в Севастополе, а также на перевале Шипка (Болгария), где Елецкий полк возглавляет список особо отличившихся частей русской армии.



5 Штаб елецких партизан
Липецкая обл., г. Елец, ул. Мира, 108

Отряд елецких партизан был создан в октябре 1941 г. из лучших бойцов полка народного ополчения и истребительных батальонов – всего 147 человек. Они изготовляли боеприпасы и оружие, совершали дерзкие налеты и разрушали средства связи, а также сражались в боях вместе с частями Красной армии.



6 Военно-исторический музей
Липецкая обл., г. Елец, ул. Октябрьская, 141

Коллекция музея посвящена истории пребывания в Ельце 18-го Нежинского гусарского полка, который был расквартирован в городе на рубеже XIX–XX вв. Полк принимал участие в Русско-японской и Первой мировой войнах. Одним из офицеров подразделения был будущий регент Финляндии Карл Густав Маннергейм. В числе экспонатов: фотографии полка, шашка, погоны, элементы амуниции и даже портсигар с гербом Ельца.



7 Памятный знак участникам и жертвам Великой Отечественной войны
Липецкая обл., г. Елец, пл. Победы

Монумент в виде трех штыков, устремленных в небо, был открыт в 1985 г. В годы Великой Отечественной войны только от воздушных артобстрелов в Ельце погибли 759 мирных жителей, еще 517 были ранены или контужены. Более 9000 жителей Ельца, ушедших на фронт, так и не вернулись домой. 15 ельчан носят звание Героя Советского Союза, пятеро – полные кавалеры орденов Славы.



8 Красная площадь
Липецкая обл., г. Елец

Отсюда прекрасно видна река Быстрая Сосна, за которой начиналось Дикое поле воинственных степняков, не раз штурмовавших стены Ельца. По легенде, площадь получила свое название из-за проходивших здесь кровопролитных сражений во время двухнедельного противостояния ельчан полчищам Тамерлана летом 1395 г.



9 Стела «Город воинской славы»
Липецкая обл., г. Елец, Красная пл.

Стела установлена в честь присвоения Ельцу почетного звания «Город воинской славы» президентским указом от 8 октября 2007 г. Монумент выточен из монолитного гранита, на скульптурных барельефах изображены ратные подвиги ельчан. Возле стелы проходит главный военный парад региона в День Победы.

10 Музей боевой славы
Липецкая обл., г. Елец, ул. Коммунаров, 28

Музей был создан в 1981 г. Экспозиция посвящена ветеранам трех стрелковых дивизий (122, 220, 287), которые были сформированы в Ельце и воевали на разных фронтах Великой Отечественной войны. Коллекция включает в себя: документы, награды, фотографии и личные вещи воинов, а также трофеи с полей боев: каски, штыки, фляжки, котелки, портсигары и многое другое



11 Мемориальный музей памяти Л. Н. Толстого «Астапово»
Липецкая обл., Лев-Толстовский р-н, п. Лев Толстой, ул. Центральная, 8

Музей открыт на железнодорожной станции «Лев Толстой» (бывшая ж/д станция «Астапово» Рязано-Уральской железной дороги). Здесь воссозданы все строения самой станции и соседних домов рубежа XVIII–XIX вв. Центр комплекса – мемориально-литературный музей Л. Н. Толстого – расположен в доме начальника станции И. И. Озолина, где прошли последние семь дней жизни писателя.

12 Усадьба Муромцевых
Липецкая обл., Данковский р-н, с. Баловнево

Редкий по красоте усадебный комплекс с грандиозным дворцом, 13 каскадными прудами, пейзажным парком (более 100 га) и садом (свыше 30 га) построил генерал-поручик русской императорской армии М. В. Муромцев, затем усадьбой владели участник войны 1812 г. М. М. Муромцев, тайный советник и гофмейстер Л. М. Муромцев и известный живописец Е. Е. Волков-Муромцев. Сейчас усадьба превратилась в руины.



13 Мемориальный музей-заповедник П. П. Семенова-Тян-Шанского
Липецкая обл., Чаплыгинский р-н, д. Рязанка (в 2 км от с. Урусова)

Это самый богатый по видовому составу ландшафтный парк Липецкой области (более 100 видов древесно-кустарниковой растительности, из которых 60 – экзоты), где расположено родовое имение Семеновых. Здесь родился и провел детские годы, а затем ежегодно бывал выдающийся русский путешественник, географ, ботаник, общественный и государственный деятель П. П. Семенов-Тян-Шанский (1827–1914).



ОРЛОВСКАЯ ОБЛАСТЬ

Древнейшими обитателями Орловского края были восточнославянские племена вятичей, первые города-крепости, защищавшие их от нападений печенегов и половцев, появились здесь в начале XI в. Столица региона – Орёл – начинает свою историю с 1566 г., когда по указу Ивана Грозного началось строительство сторожевой крепости на южной границе Московского государства. Орловская земля не раз была местом сражений с татарскими кочевниками. В начале XVII в. на территории края разворачивались драматические события Смутного времени: в 1615 г. при урочище Царев Брод (ныне находится в черте г. Орла) глава народного ополчения князь Дмитрий Пожарский во главе отряда в 600 человек одержал победу над 3-тысячным польско-литовским войском А. Лисовского. После присоединения к России Украины Орловщина становится центром хлебной торговли и сельского хозяйства.

Во время Отечественной войны 1812 г. Орловщина служила тылом русских армий: здесь формировались резервные части, стояла резервная артиллерия, был развернут Главный временный госпиталь. Во время Гражданской войны Орёл стал конечной точкой наступления на Москву войск Деникина: здесь осенью 1919 г. они были разгромлены и начали отступление, закончившееся окончательным поражением белого движения в России.

Особую роль Орловская земля сыграла в годы Великой Отечественной войны. Из 66 районов, входивших тогда в состав области, полной оккупации не подвергались только Краснинский и Задонский. Захватчики убили 4243 мирных жителя и 8111 советских военнопленных, в Германию были угнаны 56 490 человек. 22 месяца по территории края проходила линия фронта. Многие орловцы ушли в партизанские отряды: на занятой фашистами территории региона действовали 166 повстанческих формирований (более 60 тысяч человек). Битва за Орёл в июле 1943 г. вошла в историю Великой Отечественной войны как одно из крупнейших сражений по одновременной концентрации войск и боевой техники на узких участках фронта. 179 орловчан – участников войны были удостоены высшей степени отличия страны – звания Героя Советского Союза.

Орёл



Город воинской славы

◀ **Орёл.**

Церковь Иоанна Предтечи Монастыря
в честь Успения Пресвятой Богородицы.

Кривцовский мемориал

**Орловская обл.: г. Орел, с. Кривцово
Болховского р-на**



Посвящен боям Великой Отечественной войны на Болховском направлении в феврале-марте 1942 г.

Цель проведения: военно-патриотическая работа, посещение мест боевой славы и объектов военно-исторического наследия.

Орловская область была оккупирована немецко-фашистскими войсками в октябре 1941 г. Регион был превращен в мощный опорный пункт группировки фашистских войск. В декабре 1941 г. и январе 1942 г. советские войска перешли в контрнаступление. Особенно тяжелыми были бои на территории Болховского района.

Болховская операция (8 января – 20 апреля 1942 г.) состояла из нескольких циклов сражений на рубеже рек Ока и Зуша, от Белева до Мценска. Наиболее кровопролитное противостояние происходило на участке Кривцово-Чагодаево-Городище с 16 февраля по 18 марта 1942 г. Советские войска, ведя фронтальные атаки на хорошо укрепленные позиции врага, сумели форсировать Оку и овладеть стратегическими высотами на подступах к Кривцово, однако продвинувшись на 5–20 км, увязли в ожесточенных боях. В ходе Болховской операции погибло более 21 тысячи советских воинов и еще 47 тысяч солдат и офицеров Красной армии получили ранения. С 18 марта части Брянского фронта прочно заняли оборону на западных берегах Оки и Зуши.

Это не позволило противнику в важнейший момент Сталинградской битвы перебросить подкрепления 6-й немецкой армии Паулюса. Орловская область была освобождена в ходе наступательной операции «Кутуз» (12 июля – 18 августа 1943 г.) Курской дуги.

1 Памятник Героям Гражданской войны
Орловская обл., г. Орёл, сквер Героев Гражданской войны
(на пересечении Георгиевского пер. с ул. 7 ноября и Тургенева)

Памятник воздвигнут в 1976 г. в честь орловцев, погибших на фронтах Гражданской войны. Вооруженное противостояние белоградцев и большевиков развернулось и в самом Орле. 13 октября 1919 г. столица региона была занята войсками А. И. Деникина. Они отступили из города уже в начале ноября, после ожесточенных и кровопролитных боев с красноармейцами. Победа над белыми у Кром и Орла стала началом полного поражения Добровольческой армии.



2 Памятник летчикам
Орловская обл., г. Орёл, ул. Комсомольская (между зданиями 334 и 340)

Памятник, открытый в 1973 г., представляет собой металлическую стелу с рвущимися в небо боевым самолетом МиГ-17. Летом 1943 г. в битве за Орёл в небе над городом развернулись ожесточенные бои, в которых участвовали 1-я, 15-я и 16-я воздушные армии РККА. Плечом к плечу с советскими летчиками в те дни сражались воины-добровольцы французской авиаэскадрильи «Нормандия».



3 Памятный знак у Царева Брода
Орловская обл., г. Орёл, в излучине р. Орлик между
Тургеневским и Александровским мостами (на самом берегу,
ниже ул. 7 ноября)

Мемориал установлен в память о легендарном Орловском бое периода Великой смуты в России. Именно здесь 6 сентября 1615 г. 600 ратников под предводительством князя Д. М. Пожарского приняли бой с 3-тысячным польским войском пана А. Лисовского. Русские воины отразили атаку и забрали у разбойников их знамена.



4 Военно-исторический музей
Орловская обл., г. Орёл, ул. Нормандия-Неман, 1

Экспозиция посвящена истории региона с древнейших времен до сегодняшних дней, в том числе о военных событиях, а также об участии орловцев в вооруженных конфликтах за пределами Орловщины. В музее находится диорама: художественное полотно размером 9х3 м воссоздает прорыв советскими войсками вражеской обороны у деревни Малое Измайлово Новосильского района 12 июля 1943 г.

5 Памятник комсомольцам Орловщины, погибшим в Великой Отечественной войне
Орловская обл., г. Орёл, пл. Комсомольская, сквер
Комсомольский

Более 90 тысяч комсомольцев Орла ушли на фронт в годы Великой Отечественной войны. Во время оккупации в городе действовало 20 подпольных комсомольско-молодежных групп. Многие из них не дожили до победы. Памятник сооружен на средства, заработанные комсомольцами и молодежью города на воскресниках.



6 Сквер Танкистов
Орловская обл., г. Орёл, пл. Мира

В период оккупации Орла на деревьях сквера фашисты вешали местных жителей и партизан. Сейчас здесь находится братская могила танкистов, погибших при освобождении города в 1943 г. На территории мемориала встал на вечную стоянку танк Т-34, сооружены памятные стелы, горит Вечный огонь.



7 Памятник 400-летия г. Орла
Орловская обл., г. Орёл, сквер «400-летия г. Орла» (стрелка между р. Окой и р. Орликом)

Орёл был основан в 1566 г. по указу царя Ивана Грозного для защиты южных границ Русского государства от набегов кочевников. В память об этом 17 сентября 1966 г. установлен 27-метровый обелиск. Он находится на месте возникновения города, а именно, территории Детинца исторической крепости Орла.

8 Памятник Л. Н. Гуртьеву
Орловская обл., г. Орёл, сквер им. Л. Н. Гуртьева
(на пересечении ул. Гуртьева, Октябрьской, Пионерской
и Салтыкова-Щедрина)

Леонтий Николаевич Гуртьев (1891–1943) – советский военачальник, генерал-майор, Герой Советского Союза. Гуртьев был участником Первой мировой войны, австро-венгерским военнопленным, руководителем Омского военного училища им. М. В. Фрунзе, а также командиром прославленной 308-й стрелковой дивизии. Погиб в бою при освобождении города Орла от немецких оккупантов.



9 Памятник Н. Н. Поликарпову
Орловская обл., г. Орёл, сквер Поликарпова (ул. Московская, между зданиями 34 и 32)

Николай Николаевич Поликарпов (1892–1944) – известный авиаконструктор, Герой Социалистического Труда, кавалер двух орденов Ленина, лауреат двух Сталинских премий, уроженец с. Калинина Орловской области. Поликарповым были созданы первый советский истребитель и самолет-разведчик, а также легендарный самолет У-2. В годы Великой Отечественной войны «второй-учебный» служил легким бомбардировщиком, самолетом связи и санавиации.

10 Памятник М. Т. Медведеву
Орловская обл., г. Орёл, ул. Московская, 65

Михаил Георгиевич Медведев (1887–1919) – российский революционер, большевик, участник Гражданской войны на Орловщине. Медведев встал во главе Первого Орловского Коммунистического рабочего полка, созданного в августе 1919 г., во время интенсивного продвижения Добровольческой армии на север. Осенью того же года он был схвачен белогвардейцами и в ночь на 14 октября расстрелян.

11 Могила А. П. Ермолова
Орловская обл., г. Орёл, ул. Лескова, 17

Алексей Петрович Ермолов (1777–1861) – русский военачальник и государственный деятель, участник многих крупных войн Российской империи в 1790–1820-х гг., генерал от инфантерии (1818 г.), генерал от артиллерии (1837 г.), главнокомандующий на первом этапе Кавказской войны (до 1827 г.). После отставки в 1827 г. Ермолов жил в усадьбе Лукьянчиково под Орлом. Здесь он и был похоронен, рядом со своим отцом, в особом приделе Свято-Троицкой кладбищенской церкви.

12 Мемориальный комплекс «Кривцовский мемориал»
Орловская обл., Болховский р-н, возле
д. Тросна и д. Кривцово

Мемориал расположен в «Долине смерти» – это почти официальное название долин рек Ока и Зуша на участке от Болхова до Новосила, где с осени 1941 по лето 1943 г. непрерывно шли бои. Здесь находятся героически взятые советскими войсками стратегические высоты 196,1 и 203,5. Мемориальный ансамбль состоит из двух частей: памятника павшим воинам в виде 15-метровой пирамиды и площадки траурных церемоний с двумя братскими могилами, на которых установлен памятник «Вечный огонь славы» и 9-метровый обелиск.



РЯЗАНСКАЯ ОБЛАСТЬ

Известно, что уже в X в. западная часть современной Рязанской области была населена славянскими племенами вятичей и радимичей. К XII в. здесь сформировалось одно из крупных государственных образований Древней Руси – Великое Рязанское княжество. Оно первым встретило нашествие монголо-татарских войск в 1237 г. Рязань, с населением несколько десятков тысяч человек, была полностью уничтожена.

После монгольского нашествия Рязанское княжество продолжало оставаться передовым пограничным краем, встречавшим все удары из южных степей. Здесь в августе 1378 г. на месте древнерусского города Глебова (ныне село Глебово-Городище) произошла легендарная битва на р. Воже, положившая начало освобождению Руси от векового гнета Золотой орды.

В Смутное время, после сдачи Москвы полякам в 1611 г., именно в Рязани начало формироваться первое народное ополчение под руководством Прокопия Ляпунова. Позднее рязанцы активно участвовали во втором нижегородском ополчении под руководством К. Минина и Д. Пожарского.

Во время Отечественной войны 1812 г. Рязанский край принимал нескончаемые потоки беженцев, через лазареты губернии прошли 32 тысячи человек. На военную службу были призваны 23 тысячи рязанцев, более 14 тысяч из них погибли, 89 героев были удостоены боевых наград.

В годы Великой Отечественной войны часть Рязанщины была оккупирована немецкими захватчиками. На территории области шло формирование и пополнение воинских частей и соединений. Рязанская земля поставляла на фронт продовольствие. На средства рязанцев были построены танковая колонна, бронепоезд и два самолета. На территории региона работало более 100 госпиталей, через которые прошли более 170 тысяч раненых. Более 300 тысяч рязанцев ушли на фронт, 156 961 жителей края погибли, около 70 тысяч человек были награждены орденами и медалями, 294 воинов стали Героями Советского Союза, 43 – полными кавалерами ордена Славы.

◀ Рязань.

Музей-заповедник
«Рязанский кремль».

В октябре 1918 г. в Рязани были созданы пехотные курсы командного состава РККА, которые впоследствии превратились в Рязанское высшее воздушно-десантное училище. Среди его выпускников 53 Героя Советского Союза, 74 Героя Российской Федерации, тысячи кавалеров боевых орденов. Обучение здесь прошла целая плеяда высших военачальников, в том числе министр обороны РФ П. С. Грачев, командующий армией А. И. Лебедь, участник войны в Афганистане полковник Л. В. Хабаров.

Дорогами воинской славы

Рязанская обл.: г. Рязань, Спасский р-н, Рыбновский р-н, Михайловский р-н



Посвящен событиям военной истории Рязанской области.

Цель проведения: укрепление патриотического самосознания, формирование и развитие гражданских и нравственных качеств подрастающего поколения.

Разорение Рязани ханом Батыем

В 1237 г. Рязань стала первым форпостом русских земель на пути татаро-монголов. Помимо огромной дани хан Батый потребовал невозможного – отдать в жены монгольской знати княжеских сестер, дочерей, а также невестку правителя Рязани Юрия Игоревича. Распри не позволили русским князьям выставить объединенные силы. 21 декабря, после пяти дней ожесточенных боев Рязань была полностью разрушена.

Битва на Воже 11 августа 1378 г.

Рать Дмитрия Донского встретила золотоордынское войско мурзы Бегича, идущее на Москву через рязанские земли, у брода через р. Вожу. Три дня ордынцы не решались начать переправу. Тогда Дмитрий Иванович отошел, сделав вид, что отдает берег. Когда конница Бегича начала переходить реку, русские воины атаковали и разбили врага. Битва на Воже стала первой серьезной победой войск Северо-Восточной Руси над монголо-татарским воинством.

Великая Отечественная война 1941–1945 гг.

В ноябре 1941 г. германские войска оккупировали семь юго-западных районов Рязанской области. Когда передовые отряды фашистов находились в 30 км от Рязани, войска Красной армии перешли в контрнаступление. К 10 декабря 1941 г. регион был полностью освобожден от захватчиков. Вплоть до 1944 г. линия фронта проходила всего в нескольких сотнях километров от границ региона, а Рязанская область принимала беженцев и раненых.

1 Городище Старая Рязань

Рязанская обл., Спасский р-н, с. Старая Рязань (юго-восточнее села)

Здесь находилась столица Великого Рязанского княжества и важнейший военный форпост Древнерусского государства на окско-волжском пути в богатые страны Востока. Старая Рязань неоднократно подвергалась разрушительным нападениям, и княжеская столица была перенесена в Переяславль-Рязанский (ныне г. Рязань), с середины XIV в. город был оставлен окончательно.



2 Музей истории воздушно-десантных войск

Рязанская обл., г. Рязань, пл. Маргелова, 1

Экспозиции музея посвящены истории создания и развития воздушно-десантных войск и их участию в войнах с 1930-х гг. по настоящее время. Среди реликвий музея – знамена воздушно-десантных дивизий и бригад, принимавших участие в Великой Отечественной войне, боевые медали и ордена воинов-десантников, архивные документы, фронтовые газеты, письма и многое другое.



3 Рязанский историко-архитектурный музей-заповедник «Рязанский Кремль»

Рязанская обл., г. Рязань, Кремль, 15

Один из старейших музеев России был основан 15 июня 1884 г. Первым его экспонатом стала икона св. мучеников Флора и Лавра XVIII в. На территории кремля находятся объекты исключительной исторической, архитектурной и художественной ценности: памятники раннемосковской архитектуры XV в., постройки XVII в., редкие строения московского (нарышкинского) барокко, византийского и классического стилей.

4 Дом-музей истории молодежного движения

Рязанская обл., г. Рязань, ул. Свободы, 79

В здании музея, построенном в 1876 г., проживало несколько поколений градоначальников столицы региона. В 1998 г. здесь был основан музей истории Рязанской областной комсомольской организации, с октября 1991 г. переименован в музей истории молодежного движения. Экспозиции посвящены литературной жизни города, а также научным экспедициям к Северному полюсу, в которых рязанцы принимали участие.

Реконструкции

Маршрут предполагает реконструкцию двух битв: обороны Старой Рязани от татаро-монгольских войск и битвы на Воже, в ходе которых экскурсанты подробно ознакомятся с историей сражений, воочию увидят военные действия, а также смогут сами поучаствовать в боях.

5 Историко-технический музейный комплекс «Музей обороны и тыла»

Рязанская обл., Рыбновский р-н, д. Баграмово, 56

Основу музейной коллекции составляют документальный и фотоархивы, личные вещи Героя Социалистического Труда Д. М. Гармаш, совершившей трудовой подвиг в годы Великой Отечественной войны. В экспозиции также представлены судьбы других тружеников тыла и участников боевых действий.

6 Достопримечательное место «Поле Вожской битвы»

Рязанская обл., Рыбновский р-н (возле с. Глебово Городище)

Согласно одному из предположений, именно здесь находилось место легендарного сражения отрядов Дмитрия Донского с золотоордынскими войсками мурзы Бегича, положившего начало освобождению Руси от векового ига. В близлежащем селе Глебово Городище, которое служило одним из укреплений Вожской засечной черты русских войск, в 2003 г. был установлен памятник-стела в честь победы русичей над монголо-татарами в 1378 г.

7 Памятная стела воинам 10-й Советской армии

Рязанская обл., Михайловский р-н, д. Поярково (на холме Черная гора, левый берег р. Жраки)

15-метровая стела в виде четырехгранного русского штыка стоит на позиции, с которой в ночь с 6 на 7 декабря 1941 г. началось контрнаступление советских войск в Битве за Москву. Под натиском 10-й армии под командованием генерал-лейтенанта Ф. И. Голикова отступила грозная 2-я немецкая танковая армия Г. Гудериана. Именно здесь началось стремительное освобождение Рязанской области от фашистских захватчиков.

8 Михайловский краеведческий музей

Рязанская обл., г. Михайлов, ул. Маршала Голикова, 6

На территории Михайлова в ноябре-декабре 1941 г. шли ожесточенные бои с немецко-фашистскими захватчиками. Одна из экспозиций музея рассказывает о событиях того времени, а также об участии михайловцев в Великой Отечественной войне. Значительная часть музейной коллекции посвящена выдающемуся местному промыслу – михайловскому кружеву.



СМОЛЕНСКАЯ ОБЛАСТЬ

Впервые Смоленск упоминается в летописях за 863 г., когда Аскольд и Дир в походе из Новгорода в Царьград обошли город стороной, так как он был сильно укреплен и многолюден. Долгое время Смоленское княжество оставалось независимым. Торговые, политические и военные интересы связывали его с соседней Литвой. Не раз объединенные дружины княжеств вместе боролись против врагов. Набиравшая все большую силу Москва долго не могла склонить смоленских правителей к союзу с Русью. И только вмешательство православной церкви заставило смоленских князей принять промосковскую позицию.

Смоленские дружины стали хорошей помощью москвитам в Куликовской битве, но восстановили против себя прежнего союзника – литовцев. Потерявший свою независимость Смоленск трижды становился частью других государств – Литовского (1404 г.), Московского (1514 г.) и Польского (1618 г.). Только в 1654 г. смоленские земли окончательно вошли в состав России.

Будучи пограничным краем Смоленщина много раз первой принимала на себя удар неприятелей. Так было во время Отечественной войны 1812 г., когда город был захвачен Наполеоном, и в 1941-м, когда на Советский Союз напала Германия. Советские войска на протяжении двух месяцев сдерживали немцев под Смоленском, уничтожив 250 тысяч солдат и офицеров вермахта. Более 180 тысяч смолян ушли на фронт, около 20 тысяч жителей края вступили в армию добровольцами. 264 уроженца Смоленской области стали были удостоены звания Героя Советского Союза.

Смоленск



Город-Герой

Ельня



Город воинской славы

Вязьма



Город воинской славы

◀ Смоленск.

Вид с берега реки Днепр на Смоленскую крепостную стену, Надвратную церковь иконы Божией Матери Одигитрии и Кафедральный собор Успения Пресвятой Богородицы.

Смоленск в Смутное время

Смоленская обл., г. Смоленск



2 часа



7+

Приурочен к Русско-польским войнам (1609–1618, 1632–1634, 1654–1667), осаде и взятию Смоленска войсками короля Сигизмунда III (1609–1611) и освобождению Смоленска (1654).

Цель проведения: освещение одного из самых героических и трагических периодов российской истории, роли и значении города Смоленска в противостоянии польским оккупантам в начале-середине XVII в.; историко-патриотическое воспитание молодежи и юношества

Русско-польские войны – серия вооруженных конфликтов между Московским княжеством и Речью Посполитой (федерация Королевства Польского и Великого княжества Литовского) во второй половине XVI – третьей четверти XVII в. за обладание пограничными землями Смоленщины, Украины и Белоруссии. Вторжение польских войск на Русь первоначально происходило под предлогом оказания помощи самозванцам на освободившийся после смерти Бориса Годунова престол. Прекращению войн способствовало истощение обоих государств и общая угроза со стороны Турции и Крымского ханства. Согласно Андрусовскому перемирию, заключенному 30 января 1667 г., к России перешла Смоленская земля, Левобережная Украина и Восточная Белоруссия. Запорожье было объявлено находящимся под совместным русско-польским протекторатом.

Осада Смоленска (1609–1611) – 20-месячная осада города польско-литовской армией Сигизмунда III. Город защищало 4-тысячное войско во главе с боярином Михаилом Шеиным. Смоленск был взят только после измены перебежчика, указавшего врагу слабое место в крепостной стене.

Освобождение Смоленска из-под владычества Речи Посполитой произошло 23 сентября 1654 г. после 2-месячной осады города русскими войсками во главе с царем Алексеем Михайловичем.



1 Памятник зодчему Федору Коню
Смоленская обл., г. Смоленск (на пересечении ул. Октябрьской революции и Дзержинского)

Федор Савельевич Конь (предположительно, настоящая фамилия – Иванов) – русский зодчий второй половины XVI в. Построил частично сохранившуюся до нашего времени крепостную стену и башни Смоленского кремля, а также каменные стены и башни «Белого города» в Москве, проходившие по линии Бульварного кольца и снесенные в XVIII в. Сведения как о биографии, так и о внешности Ф. Коня утрачены, скульптурное изваяние памятника – собирательный образ талантливого русского зодчего конца XVI – начала XVII вв.

2 Смоленская крепостная стена
Смоленская обл., г. Смоленск

Построена в царствование Федора Иоанновича и Бориса Годунова в 1596–1602 гг. Общая протяженность Смоленской крепостной стены с башнями составляла около шести с половиной километров. Высота стен – от 13 до 19 м, толщина – до 6 м. Смоленская крепостная стена сыграла решающую роль в затяжной (около двух лет) обороне Смоленска в 1609–11 гг., что сильно обескровило войско польского короля Сигизмунда III и не позволило ему прийти на помощь польскому гарнизону в Москве.



3 Башня Моховая
Смоленская обл., г. Смоленск, Смоленская крепостная стена

Во время оккупации Смоленска в годы Великой Отечественной войны у башни и прилегающих к ней прясел стены фашисты проводили массовые расстрелы советских граждан. В настоящее время здесь находится братская могила погибших и мемориальная доска.



4 Королевский бастион (цитадель)
Смоленская обл., г. Смоленск, парк «Лопатинский сад»

Шедевр военно-инженерного искусства XVII в. был возведен в 1626–1632 гг. после взятия Смоленска войсками польского короля Сигизмунда III. Жестокие бои развернулись здесь во время освобождения города от поляков войсками царя Алексея Михайловича в 1654 г., а также во время Смоленского сражения между русской и наполеоновской армиями 4–5 августа 1812 г.



5 Свято-Успенский кафедральный собор
Смоленская обл., г. Смоленск, ул. Соборная гора, 5

Храм был построен в 1677–1772 гг. на месте разрушенного собора в честь Успения Божией Матери, заложенного еще в 1001 г. Владимиром Мономахом. В 1611 г. во время штурма Смоленска войсками польского короля Сигизмунда III горожане, скрывавшиеся внутри собора, предпочли смерть позорному плену и взорвали пороховые погреба, находившиеся в толще Соборной горы. Главными святынями нового храма, основанного по приказу царя Алексея Михайловича, являются Смоленская икона Божией Матери «Одигитрия», плащаница «Положение во гроб» и распятие работы В. М. Васнецова.



6 Архитектурный ансамбль Соборного холма
Смоленская обл., г. Смоленск, Соборная гора

Существующий сегодня ансамбль сложился в основном к середине XVIII в. Однако уже в XI–XII вв. здесь, на вершине прибрежного холма, располагался детинец – административный и религиозный центр Смоленска, одного из крупнейших в то время городов Древней Руси. Благодаря выгодному стратегическому положению Соборный холм вплоть до XVII в. сохранял значение укрепленной цитадели. Наиболее старой постройкой из сохранившихся является церковь Иоанна Предтечи – небольшой бесстолпный храм, возведенный в 1703 г. в традициях московского зодчества XVII в.



Благодарный Смоленск героям войны 1812 г.

Смоленская обл., г. Смоленск



Приурочен к событиям
Отечественной войны 1812 г.

Цель проведения: воспитание патриотизма, любви и уважения к Родине, посещение мест боевой славы и объектов военно-исторического наследия.

В 1812 г. полчища Наполеона ринулись на Москву. Для войны с Россией французский император собрал небывалую до тех пор Великую армию (более 600 тысяч человек).

Первой ее битвой на русской земле стало Смоленское сражение (4–6 августа 1812 г.) – оборонительный бой с целью задержать мощные силы противника и нанести ему как можно больший урон. На протяжении двух дней враги не могли войти в Смоленск: они атаковали город с разных сторон, пытались перейти Днепр вброд, но лишь утопили своих коней, в упор палили из пушек по крепости Смоленска, но осколки 12-фунтовых ядер рикошетили в ров перед стеной. Город запылал, по улицам мчались повозки с тысячами беженцев, а в церквях Смоленска третьи сутки подряд шла служба.

Русская армия не могла принять открытый бой с сильно превосходящими силами наполеоновской армии: в ночь на 6 (18) августа армия Барклая-де-Толли начала отходить к Московской дороге, вслед за ней город оставили местные жители. Под стенами древнего русского города Великая армия потеряла, по разным оценкам, от 12 тысяч до 20 тысяч человек, российская – около шести тысяч воинов.

Наполеон въехал в разрушенный догорающий город в полном безмолвии, а впереди его ждали опустошенные поля и поселки: именно после Смоленского сражения русские активно применили тактику выжженной земли.

1 Памятник Софийскому полку Смоленская обл., г. Смоленск, ул. Дзержинского

Софийский 2-й пехотный императора Александра III полк был сформирован в 1811 г. близ Петербурга у с. Софиевка. Воздвигнутый в его честь монумент в виде высокого 4-гранного обелиска, увенчанного фигурой раскинувшего крылья орла, установлен на земляному валу Королевского бастиона смоленской крепостной стены. Именно здесь полк получил боевое крещение, успешно отбивая атаки неприятеля во время обороны Смоленска в 1812 г. Позднее подразделение участвовало в Бородинском сражении и в заграничных походах русской армии.



2 Памятник на могиле генерала А. А. Скалона Смоленская обл., г. Смоленск, парк «Лопатинский сад»

А. А. Скалон командовал драгунскими полками, оборонявшими восточное Рачевское предместье Смоленска от войск Наполеона 5 августа 1812 г. Французский император сам стал свидетелем героической гибели русского генерала и приказал похоронить его со всеми воинскими почестями.



3 Памятник защитникам Смоленска 4-5 августа 1812 г. Смоленская обл., г. Смоленск, парк «Лопатинский сад»

Памятник, открытый еще в 1841 г., выполнен в виде часовни и представляет собой 26-метровую 8-гранную пирамиду с цилиндрическим цоколем, увенчанную луковичной главкой с золоченым крестом. Монумент установлен вблизи Королевской крепости, на которую 4 августа 1812 г. войска императора Наполеона произвели первый атаку Смоленска. Более века, с 1830 по 1940-е гг. перед мемориалом размещался городской гарнизонный плац.



4 Памятный знак у Королевского Бастиона Смоленская обл., г. Смоленск, парк «Лопатинский сад»

Оборонительное сооружение, возведенное еще в 1611–1613 гг., стало местом кровопролитных боев с Великой армией в 1812 г. Именно на бастион пришелся один из основных ударов врага в первый же день Смоленского сражения, 4 августа. Атаку неприятеля возглавил маршал Ней. Защита бастиона была поручена генералу И. Ф. Паскевичу. Французы сумели ворваться в цитадель, закипела рукопашная схватка. Штыковым ударом русские выбили большую часть нападающих, остальные были обращены в бегство.



5 Памятник «Благодарная Россия героям 1812 г.» Смоленская обл., г. Смоленск, парк «Лопатинский сад»

Проект монумента, установленного в 1912 г., был выбран на специально организованном конкурсе и отличается большой художественной силой. По уступам высокой скалы, символизирующей Россию, карабкается средневековый галльский воин – наполеоновская армия. На вершине гнездо и два орла, один из которых нападает на захватчика, а второй прикрывает гнездо и готов налететь на неприятеля с тыла. Это символическое изображение двух российских армий Барклая-де-Толли и Багратиона, соединившихся в Смоленске и тем самым сорвав план Наполеона разгромить их порознь.



6 Аллея генералов-участников обороны Смоленска в войне 1812 г. Смоленская обл., г. Смоленск, Сквер Памяти Героев

В 1987 г. здесь были установлены бюсты генералов, защищавших Смоленск в 1812 г.: генерала от инфантерии, командующего 1-й Западной армией М. Б. Барклая-де-Толли (1761–1818), генерала от инфантерии, командующего 2-й Западной армией П. И. Багратиона (1765–1812), генерала от инфантерии, командира 6-го пехотного корпуса Д. С. Доктурова (1756–1816), генерал-лейтенанта, командира 7 пехотного корпуса Н. Н. Раевского (1771–1829) и генерал-майора, командира 27-й пехотной дивизии Д. П. Неверовского (1771–1813).

7 Памятник М. И. Кутузову Смоленская обл., г. Смоленск, Сквер Памяти Героев

Монумент открыт в 100-летний юбилей Бородинского сражения – 26 августа 1912 г. Генерал-фельдмаршал Михаил Илларионович Кутузов был назначен главнокомандующим русской армией уже после начала Отечественной войны, в начале августа 1812 г. Во многом благодаря именно его таланту стратега поистине всенародная война против наполеоновского вторжения была выиграна. Кутузову принадлежало непростое решение о проведении легендарного Бородинского сражения, а также еще более трудный выбор сдать столицу России – Москву. И наконец, именно под командованием Кутузова началось контрнаступление русских войск и полный разгром Великой армии Наполеона.



Война – жесточе нету слова

Смоленская обл.: г. Смоленск, д. Сельцо Починковского р-на, г. Ельня, с. Соловьево Кардымовского р-на

2 дня / 1 ночь 6+

Посвящена военной истории Смоленской области.

Цель проведения: сохранение исторической памяти, военно-патриотическое воспитание.

Не раз Смоленская земля становилась ареной кровопролитных сражений, а ее воины участвовали в решающих битвах российской военной истории. Так было во времена монголо-татарского нашествия, в годы польско-литовской интервенции и наполеоновского нашествия.

Одним из самых страшных испытаний для Смоленщины стала Великая Отечественная война. Смоленское сражение продолжалось два месяца: с 10 июля по 10 сентября 1941 г. В ходе битвы было уничтожено 250 тысяч солдат и офицеров вермахта, больше, чем за первые два года Второй мировой войны. Стойкость и мужество защитников Смоленска сорвало гитлеровский план «молниеносной войны» в России, а также позволило Москве подготовиться к отражению наступления гитлеровцев. В огне боев на Смоленской земле родилась Советская гвардия, раскрылся талант многих военачальников: Лукина, Конева, Курочкина, Городнянского и других. На территории региона действовало множество партизанских отрядов.

25 сентября 1943 г. в результате Смоленской наступательной операции (операции «Суворов») войсками Западного фронта Смоленск был освобожден от гитлеровцев.



1 **Поселок Красный Бор**
Смоленская обл., г. Смоленск, Заднепровский р-н

Место возникновения смоленского подполья, bunker Гитлера, легенда о подземном городе – сверхсекретном подземном комплексе «Беренхалле» («Медвежья берлога») с туннелями к Днепру и замаскированном полевом аэродроме, Дубровинское мемориальное кладбище немецких военнослужащих, место нахождения разведывательной школы Абвера «Сатурн», место дислокации немецкой группы армий «Центр».

2 **Башня Громова**
Смоленская обл., г. Смоленск, Смоленская крепостная стена

В башне расположены экспозиции, посвященные истории Смоленской крепостной стены. Здесь представлены стройматериалы XVI -XVII вв. – времени возведения башни, оружие и военные доспехи смоленских воинов и их противников, гравюра голландского художника Гондиуса, изображающая Смоленскую крепостную стену 1636 г., и выполненный по ней подробный макет внутреннего устройства древних укреплений.



3 **Комплекс «Беренхалле»**
Смоленская обл., г. Смоленск, Заднепровский р-н, п. Красный Бор

Во время Великой Отечественной войны в Красном Бору базировался штаб группы армий «Центр». Он представлял собой подземный комплекс «Беренхалле» – «Медвежья берлога», строительство которой шло с октября 1941 по август 1942 г. силами советских военнопленных, впоследствии расстрелянных. По архивным данным, комплекс состоял из 42 специальных помещений и жилых блоков. При подходе советских войск сооружение было оставлено немцами, но не взорвано. До сих пор здесь сохранились останки немецкий укреплений, туннелей к Днепру и Дубровинское мемориальное кладбище немецких военнослужащих.



4 **Хутор Загорье**
Смоленская обл., Починковский р-н, д. Сельцо

Именно здесь 8 (21) июня 1910 г. в семье деревенского кузнеца Трифона Гордеевича и Марии Митрофановны, происходящей из однодворцев, родился знаменитый советский писатель и поэт Александр Трифонович Твардовский. Здесь прошло его тяжелое крестьянское детство, которое писатель называл «началом всех начал». По вечерам в их доме часто читали вслух Пушкина, Гоголя, Лермонтова, Никитина, Ершова и других российских классиков. Александр начал писать стихи, еще не научившись писать. Первый его поэтический опус гневно обличал мальчишек – разорителей птичьих гнезд. Твардовский покинул Загорье еще в юности, сразу по окончании сельской школы он отправился в Смоленск.



5 **Памятник-обелиск Первым гвардейцам**
Смоленская обл., г. Ельня, сквер Боевой Славы

В августе-сентябре 1941 г. здесь проходила Ельницкая наступательная операция советских войск, завершившаяся освобождением г. Ельня и ликвидацией «ельницкого выступа» – укрепрайон германских войск, глубоко вдававшийся в советскую оборону и создававший угрозу частям Красной армии на вяземском направлении. За героизм проявленный в этих сражениях 14 солдатам и офицерам было присвоено звание Героя Советского Союза, а наиболее отличившиеся соединения, впервые в советской истории, получили звание гвардейских.



6 **Ельнинский историко-краеведческий музей**
Смоленская обл., г. Ельня, ул. Интернациональная, 66

Экспозиция музея размещена в пяти залах. В первом – «Гвардейском» – отражен первый, самый трудный период Великой Отечественной войны, когда под Ельней в грозном 1941 г. родилась Советская гвардия. Часть коллекции посвящена деятельности партизан на оккупированной территории Смоленщины, здесь представлены фото, документы, личные вещи партизан и подпольщиков, а также маршала Г. К. Жукова. Особый интерес представляют фотовыставка военного корреспондента В. И. Аркашева «За нашу Советскую Родину» и работы смоленских художников, посвященные Победе в Великой Отечественной войне.

7 **Старая Смоленская дорога**
Смоленская обл., Кардымовский район, с. Соловьево (участок дороги от села Лубино в направлении деревни Соловьево)

Старая Смоленская дорога – один из древнейших транспортных путей, возникновение которого относится к XIV-XV вв. Один из его участков протекает по территории Кардымовского района: в деревнях Бредихине и Пнево находились ночлег-остановки старой дороги, а в районе с. Соловьево до сих пор располагается переправа, известная как «Соловьев перевоз через Днепр», ставшая стратегическим транспортным узлом во время войны с Наполеоном и Великой Отечественной войны 1941–1945 гг. Сегодня Старая Смоленская дорога имеет только местное значение, некоторые ее участки вообще исчезли с карт.

9 **Церковь иконы Божьей Матери «Взыскание погибших»**
Смоленская обл., Кардымовский район, с. Соловьево

Кирпичный храм-памятник сооружен в 2002 г. в память о воинах, павших во время Отечественной войны 1812 г. и Великой Отечественной войны 1941–1945 гг. Светлый образ Пресвятой Богородицы, именуемый «Взыскание погибших», издревле почитается как последняя надежда погибающих людей – тех, кто находится на исходе сил от физических недугов или душевных тягот и со смирением и верой взывают к Богоматери, прося заступничества в делах, которые не могут благополучно разрешиться без святой помощи.



8 **«Соловьева переправа»**
Смоленская обл., Кардымовский район, с. Соловьево (на дороге от села Лубино в направлении деревни Соловьево)

Этот перевоз, известный еще с XV в., был традиционным местом переправы через Днепр литовцев и поляков. Во время Отечественной войны 1812 г. после Смоленского сражения здесь проходила отступающая Российская армия. В годы Великой Отечественной войны Соловьев перевоз стал одной из пяти переправ на Днепре, через которые поддерживали коммуникации с тылом советские армии в ходе битвы за Смоленск. С середины июля 1941 г. перевоз у д. Соловьево стал единственным путем материально-технического обеспечения войск Западного фронта на Смоленщине. В память о защитниках переправы установлен мемориальный знак.

10 **Братское захоронение**
Смоленская обл., Кардымовский район, с. Соловьево (на территории Церкви иконы Божьей Матери «Взыскание погибших»)

Здесь погребены 128 советских воинов, защищавших Соловьевскую переправу в годы Великой Отечественной войны. На «пятячке» около с. Соловьево шли жестокие бои. Под непрерывным огнем неприятеля саперные части Западного фронта и армий Смоленской группы круглосуточно перевозили на западный берег Днепра автомашины с боеприпасами, горючим и продовольствием. На левый (восточный) берег переправлялись раненые и больные. По разным данным здесь погибли от 50 тысяч до 100 тысяч советских солдат и офицеров.



11 **Памятник катюше**
Смоленская обл., Кардымовский район, с. Соловьево

Во время Великой Отечественной войны Соловьевскую переправу оборонял сводный отряд полковника А. И. Лизюкова, которому маршал С. К. Тимошенко лично поставил задачу обеспечить переправку грузов через Днепр и обеспечить пути отхода советским войскам. Главной силой противника в районе с. Соловьево была вражеская авиация: немцы непрерывно наносили удары по пантонным мостам на Днепре и окрестностям села. Одним из самых действенных орудий в борьбе с вражескими налетами были установки реактивной артиллерии: в районе переправы действовала целая экспериментальная батарея из семи катюш под командованием капитана И. А. Флерова.

Вязьма – Город воинской славы

Смоленская обл., Вяземский р-н: г. Вязьма, д. Красный Холм, с. Богородицкое, д. Мартюхи



Посвящена событиям Отечественной войны 1812 г. и Великой Отечественной войны 1941-1945 гг.

Цель проведения: посещение мест боевой славы и объектов военно-исторического наследия, военно-патриотическое воспитание молодежи.

Сражение под Вязьмой (22 октября (3 ноября) 1812 г.) – сражение русских войск с отступающей французской армией в ходе Отечественной войны 1812 г.

Прибывший 19 (31) октября в Вязьму Наполеон решил дождаться и пропустить вперед растянувшиеся в пути войска. Здесь тремя днями позже их настиг авангард русской армии под командованием генерала М. А. Милорадовича, в состав которого входили также казачьи полки атамана Платова. Атаку также поддержала 26-я пехотная дивизия Паскевича, ведущая непосредственное преследование французов по Смоленской дороге. К 6 часам вечера наполеоновские войска отступили из Вязьмы, потеряв до шести тысяч человек убитыми и ранеными и около 2,5 тысяч пленными. Из вынужденного тактического маневра отход французов превратился в катастрофическое бегство. Согласно надписи на стене Храма Христа Спасителя в Москве, под Вязьмой погибли 1800 русских воинов.

Вяземская операция (2–13 октября 1941 г.) – оборонительная операция Западного и Резервного фронтов в Великой Отечественной войне.

В ходе битвы за Москву немецкая группа армий «Центр» прорвала оборону советских войск и окружила западнее Вязьмы четыре армии (19, 20, 24, 32-й). В боях «Вяземского котла» погибли более 380 тысяч советских воинов, в плен попали свыше 600 тысяч человек, из окружения вырвались только около 85 тысяч бойцов. Дорога на Москву оказалась открытой. Борьба окруженных войск позволила советскому командованию принять экстренные меры по укреплению Можайской линии обороны и восстановлению нарушенного фронта.



1 **Стела «Город воинской славы»**
Смоленская обл., г. Вязьма, ул. Кирова, Советская пл.

Мемориал установлен в честь присвоения Вязьме почетного звания «Город воинской славы» указом президента России Дмитрия Медведева от 27 апреля 2009 г.



2 **Памятник Перновскому полку**
Смоленская обл., г. Вязьма, ул. Кирова (рядом с Церковью Рождества Богородицы)

Памятник, установленный в 1912 г., представляет собой 6-метровую колонну из красного гранита, увенчанную двуглавым бронзовым орлом. Монумент посвящен подвигу Перновского полка, который первым ворвался в захваченный французами город во время Вяземского сражения 22 октября 1812 г. С музыкой, барабанным боем и распущенными знаменами соединение шло в авангарде 11-й дивизии генерала Чоглокова. В награду за мужество в этом бою воины полка получили специальные знаки «За отличие» на головные уборы.

3 **Гайдуковские казармы**
Смоленская обл., г. Вязьма, Кирова ул., 21

С 16 августа по 22 октября 1812 г. казармы занимал гарнизон, захватившей город французской армии. Здесь располагались армейские, артиллерийские склады и госпитали наполеоновских войск. Сам император вступил в Вязьму со своей гвардией 19 октября и пробыл здесь до утра 21 октября, приказав генералу Нею остановиться и встретить корпуса пасынка Наполеона, генерала Богарне и маршала Даву. Все три военачальника французской армии стали участниками Вяземского сражения.



4 **Церковь Петра и Павла**
Смоленская обл., г. Вязьма, ул. III Интернационала, 15 (на углу ул. Декабристов и ул. III Интернационала)

Одна из красивейших церквей города, она была построена в 1805 г. по заказу наследника богатых вяземских купцов, майора артиллерии Ивана Ивановича Барышникова. Проект выполнили его крепостные, талантливые архитекторы ученики Матвея Казакова – Дмитрий Поляков и Яков Жданов. Восточной стороной храм обращен к улице, западной – к реке Бебре. В 1933 г. храм закрыли и приспособили под склады. В 1992 г. церковь передана епархии.

5 **Иоанно-Предтеченский монастырь**
Смоленская обл., г. Вязьма, ул. Докучаева, 48а

Это действующий женский монастырь, основанный в середине XVI в. Гостями обители были Иван Грозный, Борис Годунов, митрополит Ростовский и Ярославский, будущий патриарх Филарет, царь Алексей Михайлович и патриарх Никон. В годы Смуты монастырь неоднократно подвергался разграблению польско-литовскими отрядами. Во время Отечественной войны 1812 г. французы полностью сожгли обитель во время отступления. Постройки монастыря сильно пострадали и во время Великой Отечественной войны, в ходе боев за Вязьму 1941-1943 гг.

6 **«Вяземский мемориал»**
Смоленская обл., г. Вязьма, ул. Перновского полка, Фроловское кладбище

На территории погоста расположено братское захоронение погибших в вяземских лагерях смерти в 1942–1943 гг. В городе существовали как минимум два немецких лагеря для военнопленных и мирного населения Советского Союза – Дулаг-184 и Дулаг-230. Кроме того, огромное число пленников содержалась под открытым небом на полях вблизи Вязьмы. Территория этих загонов была ограничена забором, окутанным колючей проволокой, а по углам располагались пулеметные вышки. Тотальная антисанитария, ежедневные издевательства и расстрелы, голод и холод унесли десятки тысяч жизней.

7 **Памятник «Доблестным предкам»**
Смоленская обл., г. Вязьма (на пересечении ул. Ленина и ул. С. Перовской)

Памятник был установлен в 1913 г. на средства вязьмичей. Разрушенный в советское время, он был восстановлен вновь в середине 1980-х гг. Монумент представляет собой пьедестал в виде конусообразной скалы, которую венчает изображение двуглавого орла. Клювом левой головы он терзает поверженный французский штандарт, а правой зорко смотрит на запад, куда побежали разбитые враги.



8 **Памятник генерал-лейтенанту М. Г. Ефремову**
Смоленская обл., г. Вязьма, пл. Ефремова

Михаил Григорьевич Ефремов (1897–1942) – выдающийся военачальник, участник Первой мировой войны. В Гражданскую войну командовал ротой, батальоном, полком, бригадой, затем и дивизией. Во время Великой Отечественной войны был командиром 21-й армии, потом 10-й армии Западного фронта, войска которой вели тяжелые оборонительные бои на Белостокском направлении и участвовали во фронтовом контрударе в районе Гродно. С ноября 1941 г. – заместитель командующего Брянским фронтом, затем командующий 33-й армией, которая в феврале-июне 1942 г. вела упорные бои в районе Ржева. В этих боях Михаил Григорьевич был тяжело ранен и предпочел смерть плену. Награжден пятью орденами и медалью.

9 **Богородицкая церковь**
Смоленская обл., г. Вязьма, ул. Кирова, Советская пл., 3

Это одна из самых древних церквей Вязьмы. Сохранившееся до наших дней каменное здание церкви построено на средства прихожан в 1727–1728 гг. Пострадавшее во время наполеоновского нашествия здание храма восстанавливали в течение длительного времени. В мае 1913 г. «Вяземский комитет 1812 г.» постановил считать Богородицкую церковь храмом-памятником. Пострадал храм и в годы Великой Отечественной войны. В послевоенные годы здесь был городской радиоузел, кинотеатр, дом пионеров, с 1970 г. в трапезной части храма размещается краеведческий музей.

10 **Мемориальный комплекс «Поле Памяти»**
Смоленская обл., Вяземский р-н, д. Красный Холм

Комплекс расположен на месте трагических событий «Вяземского котла». Здесь установлен целый ряд памятников: «Сожженным деревням», «Мальчишкам, погибшим от осколков войны», «Трактористам, погибшим после войны на полях сражений», «Погибшим под Вязьмой музыкантам Государственного духового оркестра СССР», а также стелы с именами павших. Более миллиона человек погибло под Вязьмой осенью 1941 г. В том числе плохо обученные военному делу добровольцы и просто местные жители. До сих пор здесь находят остатки бойцов и проводят перезахоронения.



11 **Военно-исторический мемориал памяти воинов Западного и Резервного фронтов «Богородицкое поле»**
Смоленская обл., Вяземский р-н, д. Богородицкое (на полпути из Вязьмы в Хмелиту)

Мемориал расположен на месте боев под Вязьмой в октябре 1941 г. и оставшихся после них братских могил советских воинов. На территории мемориала установлена памятная стела, устроена Аллея Памяти, работает музей.

12 **Деревня Мартюхи**
Смоленская обл., Вяземский р-н

Именно здесь в октябре 1941 г. шли самые кровопролитные бои «Вяземского котла». В районе Мартюхов войска 24-й армии Резервного фронта пытались вырваться из окружения. По словам местных жителей, которых гитлеровцы согнали хоронить погибших солдат Советской армии, трупы укладывали буквально в семь слоев. В деревне построена небольшая деревянная церковь Федора Стратилата со звонницей, среди икон которой можно найти лик русского флотоводца, праведного воина Федора Ушакова.

По следам героических лет: Рудня в годы Великой Отечественной войны

Смоленская обл., Руднянский р-н: г. Рудня, д. Шубки, с. Любавичи, с. Микулино



Посвящена событиям Великой Отечественной войны 1941-1945 гг.

Цель проведения: военно-патриотическая работа с молодежью, популяризация памятных мест г. Рудни и Руднянского района.

В Руднянский район гитлеровцы ворвались 14 июля 1941 г. Оккупация длилась долгих 797 дней. Из 1200 домов районного центра осталось только 116. 14 июля 1941 г. Рудня стала местом первого боевого применения катюш, когда батарея реактивных гвардейских минометов И. Флерова прямой наводкой накрыла скопление немцев на Базарной площади города. Руднянский район – родина М. А. Егорова, водрузившего Знамя Победы над берлинским Рейхстагом 1 мая 1945 г. В райцентре захоронены летчики Иван Астахов и Владимир Белозуб, партизан Евдоким Мельников и многие другие герои Великой Отечественной войны. Здесь совершили свой подвиг 6 легендарных гвардейцев-минеров. Рудня была освобождена от фашистов 29 сентября 1943 г. войсками Калининского Фронта в ходе Духовщинско-Демидовской операции. 8 уроженцев Руднянского района были удостоены звания Героя Советского Союза.



1 Руднянский исторический музей Смоленская обл., г. Рудня, ул. Киреева, 48а

Экспозиция музея, открытого в 1980 г., посвящена истории Руднянского района и состоит из 4 залов: «Крестьянский быт», «Установление и упрочнение советской власти в Руднянском районе», «Рудня в годы Великой Отечественной войны» и «Знаменосец Победы» (о Герое Советского Союза М. А. Егорове).

2 Памятник «Скорбящая мать» Смоленская обл., г. Рудня, Реадовский парк (южная окраина города)

Мемориал «Скорбящая мать» установлен в 1970 г. на братской могиле, в которой захоронено более трех тысяч патриотов. Во время оккупации Смоленска гитлеровские палачи сделали отроги оврагов Реадовки местом казни смоленских подпольщиков и партизан. Групповые расстрелы проводились здесь все лето и осень 1942 г. Скульптура матери расположена на фоне мемориальной стены, где изображен трагический момент казни героев.



3 Бюст Героя Советского Союза М. А. Егорова Смоленская обл., г. Рудня, ул. Егорова, Сквер ветеранов

Михаил Алексеевич Егоров (1923–1975) – разведчик стрелкового полка, сержант Красной армии, уроженец д. Ермошенки Руднянского района Смоленской области. Во время оккупации Смоленщины фашистами вступил в партизанский отряд. В действующей армии – с декабря 1944 г., воевал на 1-м Белорусском фронте. Вместе с младшим сержантом Мелитоном Кантария рано утром 1 мая 1945 г. Егоров первым водрузил Знамя Победы на крыше Рейхстага во время битвы за Берлин.

4 Памятный знак «Реактивная установка «БМ-13» Смоленская обл., г. Рудня, ул. Киреева

Бесствольная система полевой реактивной артиллерии, или попросту катюша, установлена в память о первой в мире ракетной батарее капитана И. А. Флерова. Именно в Рудне 14 июля 1941 г. (на 23-й день войны) она провела свои первые боевые стрельбы по фашистским войскам, находящимся на Базарной площади города. Через узел связи штабной роты новость о чудо-оружии по имени в течение суток стала достоянием всей 20-й армии, а через ее командование – и всей страны.



5 Дом-музей Героя Советского Союза М. А. Егорова Смоленская обл., г. Рудня, ул. Молкомбинат, 15

Музей открыт в доме, где герой Великой Отечественной войны Михаил Алексеевич Егоров провел последние годы жизни. Здесь сохранены исторические интерьеры, представлен знаменитый снимок на крыше Рейхстага, сделанный военным корреспондентом Анатолием Морозовым, капсула с землей с могил Егорова и его боевого товарища Кантария; материалы о Героях Советского Союза – уроженцах Руднянского района; воспоминания фронтовиков и многое другое. В музее проводятся встречи ветеранов войны, уроки мужества, ведется обширная переписка с ныне живущими участниками Великой Отечественной войны.



Любавичи

Микулино



6 Кругловские высоты Смоленская обл., Руднянский р-н, д. Шубки

Место, где был произведен второй залп из батареи реактивных минометов катюша под командованием капитана И. А. Флерова. Первый залп катюши в Орше поверг гитлеровцев в шок: 112 снарядов (по шестнадцать 132-миллиметровых ракет в каждой из семи реактивных установок) были выпущены по врагу буквально в считанные секунды и нанесли огромный урон. По мощности удара один залп батареи был равен залпу почти трех артиллерийских полков. Это вызвало не только панику в действующих германских войсках, но и настоящий переполох среди немецкого командования в Берлине.



7 Мемориальный комплекс жертвам холокоста Смоленская обл., Руднянский р-н, д. Любавичи

Мемориал создан на месте жестокой казни, учиненной фашистами над 483 евреями 4 ноября 1941 г. Часть из них была сожжена заживо, остальные были расстреляны. Любавичи – один из известных центров иудаизма. До Великой Отечественной войны в городе проживали более тысячи евреев. Во время оккупации нацисты организовали здесь гетто, куда согнали примерно 500 представителей ненавистной им нации. За один день все еврейское население Любавичей было уничтожено.

8 Мемориальный комплекс шести героев-минеров Смоленская обл., Руднянский р-н, д. Микулино

Мемориал посвящен подвигу воинов 10-го отдельного гвардейского батальона минеров, которые погибли в неравном бою в мае 1943 г. у деревни Княжино. Шестеро молодых бойцов несколько часов подряд сражались с целым батальоном фашистских карателей и смогли уничтожить более 120 гитлеровцев. За этот подвиг они заплатили собственными жизнями. Над братской могилой героев сооружен 12-метровый обелиск из серого тесаного камня, на котором увековечены их имена.





ТАМБОВСКАЯ ОБЛАСТЬ

Освоение территории современной Тамбовской области имеет древнюю историю. К моменту появления славянских племен в VII–VIII вв. на этих землях жили финно-угорские племена – мещера и мордва. В XII в. здесь прошли полчища хана Батые, после чего почти 300 лет край находился под гнетом татаро-монгольского ига.

В 1552 г., после падения Казанского ханства, регион вошел в состав Российского государства. В это время здесь начинают возводить оборонительные крепости от набегов кочевников. В том числе Тамбов, ставший впоследствии единственным европейским городом, выдержавшим 86 длительных осад захватчиков.

В 1812 г. Тамбовщина отправила на войну с Наполеоном 12 тысяч ополченцев.

Ожесточенные вооруженные столкновения в регионе развернулись во времена Гражданской войны. В августе 1920 г. в крае вспыхнул Антоновский мятеж.

В годы Великой Отечественной войны Тамбовская область была прифронтовой. Здесь шло формирование многих воинских частей и соединений, а также партизанских отрядов. На фронт ушли 418 564 тамбовца, более 260 из них были удостоены звания Героя Советского Союза, полными кавалерами ордена Славы стали более 50 уроженцев края.

◀ Тамбов.

Собор Казанского Богородичного монастыря.

Неувядаемый марш для больших героев

Тамбовская обл.: г. Тамбов, с. Осино-Гай Гавриловского р-на, с. Новая Ляда Тамбовского р-на, г. Рассказово, с. Бондари, с. Керша Бондарского р-на, Большое Шереметьево Пичаевского р-на



Посвящен выдающимся деятелям Великой Отечественной войны 1941–1945 гг., связанным с Тамбовской областью.

Цель проведения: историко-патриотическая работа с молодежью.

В. И. Агапкин (1884–1964) – дирижер и композитор, участник Первой мировой и Гражданской войн. В 1909 г., после службы в драгунском полку под Тифлисом, приехал в Тамбов. Именно здесь он написал музыку легендарного марша «Прощание славянки».

З. А. Космодемьянская (1923–1941) – боец-диверсант специального партизанского отряда, Герой Советского Союза, уроженка с. Осино-Гай Тамбовской области. В ноябре 1941 г. в с. Петрищево Московской области была схвачена нацистами, подвергнута пыткам и повешена.

А. А. Космодемьянский (1925–1945) – командир батареи СУ-152, Герой Советского Союза, уроженец с. Осино-Гай Тамбовской области, младший брат Зои Космодемьянской. Участник Смоленской, Белорусской и Восточно-Прусской наступательных операций Великой Отечественной войны. Погиб в сражении у Фирбруден-круга (Земландский полуостров).

С. Н. Перекальский (1898–1943) – офицер РККА, участник Гражданской и Великой Отечественной войн, Герой Советского Союза, уроженец с. Осино-Гай Тамбовской области. В ходе Воронежской операции участвовал в освобождении 76 населенных пунктов, а 7 февраля 1943 г. подразделение под командованием Перекальского первым ворвалось в Курск, в этом бою был смертельно ранен.



1 **Памятник Зое Космодемьянской**
Тамбовская обл., г. Тамбов, ул. Советская, сквер Зои Космодемьянской (напротив здания 108)

Памятник партизанке-разведчице открыт в августе 1947 г. Фигура шагающей на задание Зои изображена в полный рост в телогрейке и с винтовкой за плечом. Здесь ее почитают как русскую Жанну д'Арк – архиепископ Тамбовский и Мичуринский Евгений предрек русской Орлеанской деве молитвенную память. От монумента берет начало традиционный автопробег Тамбов – Осино-Гай – Тамбов в честь подвига героической землячки.

2 **Мемориал «Вечный огонь»**
г. Тамбов, Соборная пл.

Вечный огонь в Тамбове был зажжен 8 мая 1970 г. в честь 25-летия Победы над фашизмом. За годы Великой Отечественной войны 102 тысячи жителей области погибли на полях сражений, более 77 тысяч пропали без вести. Ратные подвиги 105 527 жителей региона были удостоены государственных наград.



3 **Тамбовский областной краеведческий музей**
Тамбовская обл., г. Тамбов, ул. Державинская, 3

В музее собрана богатая коллекция, посвященная истории Тамбовской области. В основу фондов были положены материалы по археологии, этнографии, собрание древних рукописей, оружия и многое другое. Отдельный стенд рассказывает о жизни и деятельности выдающегося дирижера и композитора В. И. Агапкина, на котором представлены как копияные, так и уникальные оригинальные экспонаты.



4 **Музейно-выставочный центр Тамбовской области**
Тамбовская обл., г. Тамбов, ул. К. Маркса, 142

Здесь размещены экспозиции, связанные с воинской славой региона, а также проходят экскурсии, лекции и чтения, посвященные героическим страницам истории как Тамбовской области, так и всей России.

Ежегодно в середине июня в Тамбове проходит Международный фестиваль духовых оркестров имени В. И. Агапкина. В мероприятии принимают участие профессиональные, военные и самодеятельные духовые оркестры.



5 **Музей истории Тамбовского государственного музыкально-педагогического института имени С. В. Рахманинова**
Тамбовская обл., г. Тамбов, ул. Советская, 87

Представленные в музее экспонаты отражают историю одного из старейших учебных заведений музыкального профиля в России: еще в 1879 г. в Тамбове были организованы классы Общества любителей музыкального и драматического искусства. А в 1912–1915 гг. здесь учился и автор марша «Прощание славянки», композитор и дирижер В. И. Агапкин.



6 **Городской парк культуры и отдыха**
Тамбовская обл., г. Тамбов, ул. Советская, 99

История парка насчитывает более 180 лет. Он был образован в предвоенные годы из городского сквера, созданного во второй половине XIX в., и сада купеческого собрания, образованного в начале XX в. Именно здесь в 1913–1914 гг. несколько вечеров в неделю играл духовой оркестр, которым дирижировал статный капельмейстер В. И. Агапкин.



7 **Музей военно-патриотической славы Героев Советского Союза – Зои и Александра Космодемьянских, Степана Перекальского**
Тамбовская обл., Гавриловский р-н, с. Осино-Гай (в здании Осино-Гайской средней общеобразовательной школы имени Зои Космодемьянской)

В музее собрано много подлинных предметов, принадлежавших семье Космодемьянских: детские игрушки и рисунки, предметы быта, одежда, большое количество фотографий и документов. Отдельные залы посвящены Степану Перекальскому, погибшему при освобождении Курска, и истории села Осино-Гай. Неподалеку расположена красивейшая церковь Знамения Божией Матери, в которой служил дедушка Зои и Шуры – священник Петр Космодемьянский.



ТВЕРСКАЯ ОБЛАСТЬ

Поселения на месте современной Твери существовали уже в IX–X вв. Считается, что сам город был основан в 1135 г., а 1240-х гг. было образовано Великое Тверское княжество, ставшее одним из политических и культурных центров Руси.

Жители Твери одними из первых поднялись на борьбу против Орды: 22 декабря 1317г. у ручья Астраганец (Строганец) состоялась известная Бортеневская битва, в которой тверское войско разбило объединенные силы московского князя Юрия Даниловича и татарского темника Кавгадыя, взяв в плен жену князя Юрия, сестру ордынского Узбек-хана – Кончаку (в крещении Агафью) и брата князя Бориса. Долгие годы Тверь соперничала с Москвой за право быть центром объединения русских земель. В 1485 г. противостояние закончилось, и Тверское княжество было включено в состав Московского государства.

Тверь не раз подвергалась нападениям монголо-татар, его разоряли опричники Ивана Грозного, а затем польские и литовские войска. В 1763 и 1773 гг. здесь произошли опустошительные пожары. Однако благодаря помощи Екатерины II, направившей в Тверь лучших зодчих и архитекторов России, город был заново отстроен, а его планировка считалась вершиной в развитии архитектурной композиции трехлучья.

В XIX в. Тверь стала столицей Тверской губернии. С началом Отечественной войны 1812 г. здесь было сформировано одно из первых народных ополчений и создан Тверской комитет военных сил. Тверские ополченцы храбро сражались при взятии Вильно и получили личную благодарность М. И. Кутузова.

В годы Великой Отечественной войны на Тверской земле происходили ожесточенные сражения. Калинин (так в то время называлась Тверь), как и большинство других городов области, был разрушен почти до основания. Восстановление областного центра началось сразу после войны, но завершилось только к 50-м гг. XX века.

Тверь



Город воинской славы

Ржев



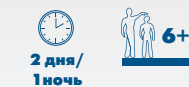
Город воинской славы

◀ **Тверь.**

Церковь Белой Троицы.

Военная память России

Тверская обл.: г. Тверь, г. Ржев, г. Белый, г. Зубцов, п. Эммаус Калининского р-на, д. Рясня Старицкого р-на, с. Городня Конаковского р-на, погост Сишка Ржевского р-на



Приурочен к событиям военной истории Тверской области.

Цель проведения: посещение мест боевой славы и объектов военно-исторического наследия, военно-патриотическое воспитание молодежи.

Древняя Тверь многие века стоит на страже Руси, город основали еще в 1135 г. Великое Тверское княжество было одним из основных центров создания русского национального государства и борьбы с татаро-монгольским игом. Здесь в 1317 г. тверской князь Михаил Ярославич разбил войско татарского военачальника Кавгадия, а в 1327 г. именно в Твери вспыхнуло первое крупное народное восстание против золотоордынского гнета.

В начале XVII в. Тверь несколько раз подвергалась нападениям польско-литовской шляхты и была разорена.

Во время наполеоновского нашествия сражаться за Отечество ушли 138 00 народных ополченцев Тверской губернии. Конный полк сформированный на территории края, участвовал в блокаде Москвы во время ее оккупации французами. В январе 1813 г. тверское народное ополчение вслед за наступающими русскими войсками прибыло в Прибалтику, где тверяне несли караульную и патрульную службу вдоль границы с Восточной Пруссией. Из 12 600 ратников пеших полков уцелело лишь 4577 воинов.

В годы Великой Отечественной войны на территории области происходили ожесточенные сражения, в которых, по некоторым данным, потери обеих сторон могут достигать нескольких миллионов человек. Калинин (ныне г. Тверь) стал первым освобожденным от врага областным центром страны. Судьба более 320 Героев Советского Союза связана с Тверской землей.



1 Мемориальный комплекс, посвященный победе советского народа в Великой Отечественной войне
Тверская обл., г. Тверь, Краснофлотская наб., 1

Открытие комплекса состоялось 16 декабря 1970 г. в день 29-й годовщины освобождения города Калинина от немецко-фашистских захватчиков. Обелиск Победы возвышается на 45,5 м. На восьми мемориальных плитах с барельефами и текстовыми вставками увековечены как боевые, так и трудовые подвиги тверян. Обелиск имеет внешнюю подсветку – факел зажигают несколько раз в год в дни празднеств.

2 Стела «Город воинской славы»
Тверская обл., г. Тверь, ул. Советская (между зданиями 50 и 58)

Памятник установлен в честь присвоения Твери почетного звания «Город воинской славы» президентским указом от 4 ноября 2010 г. Открытие монумента было приурочено к 70-летию со дня освобождения города от немецко-фашистских захватчиков. Высота стелы составляет 11 м. По углам площади расположены пилоны с барельефами, на которых изображены сцены из военно-исторических событий Твери.

3 Музей Калининского фронта
Тверская обл., Калининский р-н, п. Эммаус

Музей создан на том месте, где 5 декабря 1941 г. войска Калининского фронта прорвали оборону германских войск, начав контрнаступление Красной армии под Москвой. Здесь представлены материалы о событиях первых месяцев Великой Отечественной войны, боевых действиях на территории Тверской области, обороне и освобождении г. Калинина (ныне г. Тверь). Центральное место занимает диорама «Бой за Тверецкий мост».

4 Церковь Рождества Пресвятой Богородицы
Тверская обл., Конаковский р-н, с. Городня

Строительство церкви связывают с именем Тверского князя Бориса Александровича. Предположительно она была построена в 1390 г. в ознаменование победы в Куликовской битве. Сегодня это единственный каменный храм, сохранившийся с тех времен, хотя от постройки XIV в. сохранился лишь белокаменный подклет. Здание было сильно повреждено и во время Великой Отечественной войны.



5 Музей В. А. Корнилова
Тверская обл., Старицкий р-н, д. Рясня

Музей героя Крымской войны, вице-адмирала российского флота В. А. Корнилова открылся на его малой родине. Именно здесь, в селе Рясня, в 1806 г. появился на свет будущий знаменитый флотоводец и основоположник позиционных методов ведения войны. Наиболее ярко его талант военачальника проявился во время обороны Севастополя 1854–1855 гг.



6 Мемориальное военное кладбище
Тверская обл., г. Ржев, Осташковское шоссе Р-87 (северо-западная окраина города)

В годы Великой Отечественной войны Ржев пережил 17-месячную фашистскую оккупацию. За это время из 20 тысяч горожан осталось всего 150 человек. В ходе Ржевской битвы Советская армия потеряла 605 984 воина убитыми и ранеными. Однако здесь, на кладбище, немецкие и советские жертвы войны лежат рядом. Это призыв к потомкам не только помнить и скорбеть, но и прощать и примиряться.



7 Ржевский краеведческий музей
Тверская обл., г. Ржев, ул. Красноармейская наб., 24а

Особое внимание в экспозиции музея уделено военной истории Ржева и, в частности, событиям Великой Отечественной войны. Здесь представлены солдатские медальоны, личные вещи советских воинов, предметы из штабной землянки, фотографии, фрагменты оружия и снаряжения, уникальные акварели, выполненные немецким солдатом в оккупированном городе. Гордость музея – диорама «Бой за Ржев 24 декабря 1942 г.».



8 Обелиск освободителям Ржева
Тверская обл., г. Ржев, Курган Славы (на пересечении ул. Чайковского и ул. Разина)

Памятник установлен на месте братского захоронения ржевских партизан, командиров Красной армии и подпольщиков, погибших в Великой Отечественной войне. Здесь же расположена Могила Неизвестного Солдата, на которой горит Вечный огонь. Торжественное открытие мемориала состоялось в августе 1963 г.

9 Мемориальный комплекс на месте захоронений советских воинов, погибших в Великой Отечественной войне
Тверская обл., г. Зубцов, ул. Московская (на Московской горе, на правом берегу р. Волги при впадении в нее р. Вазузы)

В 1942 г. здесь были погребены павшие в боях защитники г. Зубцова. В 1955–1957 гг. сюда был перевезен прах красноармейцев из братских могил 197 сел, деревень и хуторов района. До сих пор на Московской горе хоронят останки советских воинов, обнаруженных поисковыми отрядами на местах сражений. На мемориале установлен 15-метровый обелиск, бетонная стела в форме стяги и памятные плиты с именами героев.

10 Мемориальный комплекс «Сишка»
Тверская обл., Ржевский р-н, погост Никола-Сишка (при впадении р. Сишки в Волгу)

Мемориал посвящен участникам двух Отечественных войн. Здесь погребен А. Н. Сеславин – герой войны 1812 г., партизанский отряд которого пленил две тысячи французов под Ляховым. В братском захоронении «Сишки» упокоены воины 14 дивизий, павшие в годы Великой Отечественной войны. Еще одна могила принадлежит В. Н. Гастелло – брату известного советского летчика, командиру батальона, погибшему при штурме Ржева.

11 Дом-музей И. В. Сталина
Тверская обл., Ржевский р-н, с. Хорошево

Музей находится в одном из крестьянских домов села, где 4 августа 1943 г. остановился И. В. Сталин во время единственного выезда на линию фронта во время Великой Отечественной войны. Именно здесь Иосиф Виссарионович получил сообщение об освобождении Орла и Белгорода и отдал приказ произвести в честь этих побед первый за фронтовые годы артиллерийский салют.



12 Мемориал «Долина смерти»
Тверская обл., Бельский р-н, д. Плоское

Здесь захоронены около 12,5 тысяч воинов-сибиряков 6-го стрелкового Сибирского добровольческого корпуса и 19-й механизированной бригады. В ноябре-декабре 1942 г. подразделения участвовали в ликвидации Ржевско-Вяземского выступа – стратегического плацдарма немцев для наступления на Москву. В этих боях 6-й корпус потерял 25 400 человек из 37 500. Из 12 тысяч танкистов 1-го мехкорпуса восемь тысяч погибли.



Реконструкции

Фестиваль «Ржевский выступ», посвященный событиям Ржевско-Вяземской операции советских войск в 1942 г. Традиционно проходит летом в районе стрелки рек Сишка и Волга у деревни Кокошкино Ржевского района Тверской области. В рамках фестиваля проводятся военно-исторические реконструкции. Фестиваль организован при поддержке Российского военно-исторического общества.



ТУЛЬСКАЯ ОБЛАСТЬ

Край Тульский имеет древнюю и богатую историю. На этой земле сошлись потоки расселения славян-вятичей, финно-угров, балтов и сарматов. Первое упоминание о столице края и ряде других соседних населенных пунктов относится к 1146 г. Издревле Тула была городом-стражем, надежной защитницей России и, прежде всего, ее столицы – Москвы. По тульской земле проходила пограничная Засечная черта («Тульские Засеки»).

Эти земли не раз становились ареной кровопролитной борьбы с чужеземцами: здесь были остановлены полчища ордынского темника Мамаю, разгромленного в 1380 г. на Куликовом поле, безуспешно осаждало Тульский кремль тридцатитысячное войско крымского хана Девлет-Гирея в 1552 г., не смог прорваться к главному оружейному арсеналу России и Наполеон в 1812 г.

Главной кузницей русского оружия Тула стала еще в XVII в.: еще в 1696 г. кузнец Никита Демидов построил первые домны у устья реки Тулицы. А в 1712 г. именно здесь по приказу Петра I была построена первая государственная ружейная мануфактура. Особой страстью местных мастеров стало изготовление действующих миниатюрных моделей оружия и других «курьезных» вещей.

В годы Великой Отечественной войны на территории Тульской области шли ожесточенные бои. Город-крепость стал центром обороны Москвы с юга. Из 40 районов края только один – Заокский – не был занят врагом. Героическая оборона Тулы в октябре – декабре 1941 г. позволила прикрыть подступы к Москве, здесь была разгромлена 2-я танковая армия гитлеровского генерала Гудериана. За годы войны свыше 250 туляков были удостоены звания Героя Советского Союза, трое из них дважды, 41 воин стал полным кавалером ордена Славы, свыше 170 тысяч человек были награждены орденами и медалями.

Тула



Город-Герой

◀ Тульская область.

Памятник Великому Московскому князю
Дмитрию Ивановичу Донскому
на Красном холме Куликова поля.

Героические страницы тульской земли

Тульская обл.: г. Тула, п. Ленинский, п. Епифань Кимовского р-на, с. Монастырщино Кимовского р-на, Куркинский р-н

3 дня/
2 ночи



Посвящен воинской славе Тульской области.

Цель проведения: военно-патриотическая работа с молодежью, посещение мест боевой славы и объектов военно-исторического наследия.

Тульская область – край заповедных лесов и широких полей, кладовая угля и металла, машиностроения и химии, родина знаменитых оружейников и мастеров пряников и самоваров.

Находясь почти в самом центре России, Тульский край не раз становился ареной столкновения племен и государств и вписал немало героических страниц в военную историю страны. Здесь в 60-х гг. X в. великий князь Святослав Игоревич разгромил хазар, и вятичская территория обратилась в дальнюю окраину Киевской Руси.

В течение нескольких веков тульские земли проходили главные пути из южных степей к Москве. Край пережил десятки набегов золотоордынцев и крымчаков. Именно здесь, на Куликовом поле, в 1380 г. было остановлено самое крупное нашествие татар на поднимавшуюся Московскую Русь. На территории нынешней Тульской области состоялись легендарная Белевская битва 1437 г., героическая оборона Алексина 1472 г. и Судбищенское сражение 1555 г. Тула стала центральным узлом обороны Большой Засечной черты, созданной в 1521–1566 гг.

В столице Тульского края Петром I был создан первый государственный оружейный завод, а вскоре регион превратился в один из важнейших арсеналов русской армии, сыгравший значительную роль как во время наполеоновского нашествия и Русско-японской войны, так и в Первую, и Вторую мировые войны.



1 Музей обороны г. Тулы в Великой Отечественной войне 1941–1945 гг.

Тульская обл., п. Ленинский, ул. Ленина, 3

Коллекция музея насчитывает более 900 экспонатов, большая часть которых была найдена тульскими поисковиками на местах боев Великой Отечественной войны на территории области. В музее размещена диорама, сооружены окоп и блиндаж, куда каждый посетитель может спуститься и прикоснуться к экспонируемым макетам оружия и предметам военных лет.

2 Тульский государственный музей оружия

Тульская обл., г. Тула, расположен в двух зданиях: на ул. Октябрьская, 2 и в здании Богоявленского собора Тульского кремля

Экспозиции музея позволяют проследить эволюцию оружейного производства в России начиная с XVI в. до наших дней, включая самые разные виды вооружения: от спортивных и охотничьих моделей до скорострельных автоматических пушек. Также представлены работы западноевропейских и восточных мастеров. Среди уникальных экспонатов – ружья, изготовленные членами царской семьи. В обсуждении и утверждении новой экспозиции Тульского государственного музея оружия участвовали эксперты Российского военно-исторического общества.



3 Музей «Тульский кремль»

Тульская обл., г. Тула, ул. Кремль

Памятник оборонного русского зодчества XVI в. Строительство Кремля продолжалось 30 лет, за время своего существования крепость ни разу не сдалась неприятелю. На его территории расположены два храма – Свято-Успенский собор с уникальной настенной росписью древней ярославской школы и Богоявленский кафедральный собор, построенный в память о воинах-туляках, погибших в Отечественной войне 1812 г.

Реконструкции

Международный военно-исторический фестиваль «Поле Куликово». Проходит ежегодно, начиная с 1997 г. Приурочен к празднованию годовщины Куликовской битвы (середина сентября). Традиционно на фестиваль собираются делегации клубов военно-исторической реконструкции из России и стран ближнего зарубежья. Они располагаются лагерем на берегу р. Дон вблизи места под названием Татинские броды (Кимовский р-н), воссоздают быт, переодеваются в исторические костюмы, демонстрируют доспехи и снаряжение воинов средневековой Руси и Золотой Орды. В рамках фестиваля организованы турниры по фехтованию, стрельбе из лука, верховой езде, конкурсы исторической реконструкции доспеха и костюма, бугурты, проходит историческая ярмарка.



День воинской славы России – День победы русской рати. Приурочен к празднованию годовщины Куликовской битвы. Проходит ежегодно в третий выходные сентября на Красном холме Куликова поля (у д. Ивановки Куркинского р-на) и в с. Монастырщина Климовского района. В рамках празднования проходит театрализованная реконструкция средневекового сражения, показательные турниры и поединки участников Международного военно-исторического фестиваля «Поле Куликово», интерактивные военно-исторические биваки, театрализованный концерт «Куликово поле встречает гостей», Краснохолмская ярмарка и выставка-конкурс «Ратные поля России в народном искусстве».

Межрегиональная военно-спортивная игра «Марш-бросок «Куликово поле». Ежегодно накануне Дня защитника Отечества юношеские команды собираются на Первом ратном поле России (место Куликовской битвы), чтобы помериться силами в стрельбе из винтовки, работе с металлоискателями, выносливости на 10-километровом марш-броске и полосе препятствий, а также в знаниях отечественной истории. Помимо соревнований здесь можно насладиться лыжной прогулкой по живописным окрестностям Куликова поля.



4 Тульский областной краеведческий музей

Тульская обл., г. Тула, ул. Советская, 68

Музей обладает одним из самых крупных музейных собраний на территории Тульской области – около 150 тысяч единиц хранения, в том числе связанные с богатой военной историей региона. В обсуждении и утверждении новой экспозиции Тульского государственного музея оружия участвовало Российское-военно-историческое общество. В структуру музея входит ряд филиалов: музей «Тульские самовары», Дом-музей В. В. Вересаева, Мемориальный музей Н. И. Белобородова, Историко-мемориальный музей Демидовых, Музей командира крейсера «Варяг» В. Ф. Руднева.

5 Музейно-выставочный центр «Тульские древности»

Тульская обл., г. Тула, пр-т Ленина, 47

Экспозиция музея охватывает историю Тульского края от каменного века до создания Тульской губернии в XVIII в., в том числе возникновение города-крепости, создание Большой засечной черты с центром в Туле и героическую защиту русских рубежей от татарских набегов. Здесь же можно попробовать себя в традиционных тульских ремеслах – гончарном и кузнечном.



6 Музей купеческого быта (Музей-заповедник «Куликово поле»)

Тульская обл., Кимовский р-н, п. Епифань, ул. Кимовская, 8

Музей расположен в усадьбе мещан Байбаковых. Здесь воссоздан типичный быт уездного города России конца XIX – начала XX в. Помимо жилого дома постройки 1913 г. с гостиной, спальней и кабинетом, на территории усадьбы находятся торговая лавка с подвалом, хозяйственный двор, огород и баня.



7 Музейно-мемориальный комплекс в с. Монастырщине (Музей-заповедник «Куликово поле»)

Тульская обл., Кимовский р-н, с. Монастырщино

Комплекс создан на месте захоронения русских воинов, погибших в Куликовской битве. В него входят храм Рождества Пресвятой Богородицы, монумент князю Дмитрию Донскому, Аллея со знаками городов и земель – участников сражения и музей Куликовской битвы. В 600 м от комплекса растет легендарная Зеленая Дубрава, в которой укрывался Засадный полк, предпрехивший исход сражения. Рядом, на месте слияния рек Дона и Непрядвы, по преданию, была совершена переправа русских войск накануне битвы.



8 Мемориал на Красном холме (Музей-заповедник «Куликово поле»)

Тульская обл., Куркинский р-н, д. Ивановка

Здесь расположен старейший монумент воинской славы России – колонна в честь Благоверного князя Дмитрия Донского, а также храм-памятник во имя идейного вдохновителя легендарного сражения – преподобного Сергия Радонежского, построенный в 1913–1917 гг. по проекту архитектора А. В. Щусева.



9 Поле Куликовской битвы (Музей-заповедник «Куликово поле»)

Тульская обл., Куркинский р-н

Именно здесь в 1380 г. русская рать во главе с князем Димитрием Ивановичем (позже прозванного Донским) нанесли поражение монголо-татарским полчищам под предводительством темника Мамаю. Эпицентр сражения располагался на небольшом участке в 1,5 кв. км. Сегодня исторический ландшафт активно восстанавливают, он был сильно изменен активной вырубкой лесов и распахкой земель.

Белёв – западный форпост Тульской области

Тульская обл.: г. Белёв, с. Жабынь
Белёвского р-на, с. Мишенское
Белёвского р-на, Киреевский р-н



Посвящен воинской славе города Белёва
Тульской области.

Цель проведения: военно-историческое и военно-патриотическое воспитание, популяризация военно-исторического наследия.

Город Белев впервые упоминается в Ипатьевской летописи под 1147 г. В составе вятичских земель он входил в Киевское Древнерусское государство, с конца XIV в. до 1558 г. город был центром удельного Белевского княжества.

В 1437 г. у стен Белева произошла битва между татарским войском хана Улу-Мухаммеда и 40-тысячной ратью Московского княжества, в которой русское войско потерпело сокрушительное поражение. В XV в. город попал под власть Великого княжества Литовского. В 1507 и 1512 г. Белев пережил опустошительные набеги крымских татар. Однако уже в 1536 г. азовские татары были наголову разбиты белевским воеводой Семеном Левшиным еще на подступах к городу у с. Темрянь.

Со второй половины XVI в. крепость Белев входила в засечную черту на южных окраинах России. В 1565 г. Иван IV в числе 27 городов забрал Белев в опричнину.

В 1607 г. Белев стал одним из эпицентров восстания Ивана Болотникова, жестоко подавленного царскими войсками. В 1611-1615 гг. город и окрестности подвергались набегам и опустошению со стороны поляков, литовцев и украинцев.

С 1640 г. оборонительная линия Руси была отодвинута на юг и город превратился в торгово-купеческий и ремесленный центр.

В годы Великой Отечественной войны Белев был оккупирован немецко-фашистскими войсками с 23 октября по 31 декабря 1941 г.: было разрушено более 1160 жилых домов, два завода, школы, библиотеки и театр. В районе города действовало мощное партизанское движение. Белевская земля является родиной 12 Героев Советского Союза.



1 Церковь Николая Чудотворца Тульская обл., г. Белев, ул. Карла Маркса, 115а

Часовня в честь Святителя Николая, архиепископа Мир Ликийских, чудотворца известна еще с XVIII в. Была построена на берегу Оки в месте, где, по преданию, произошло чудесное явление иконы святого Николая. Встречается среди зарисовок поэта В. А. Жуковского. В 1869 г. ее здание было перестроено в небольшую церковь, которая и сохранилась до нашего времени. Во время Великой Отечественной войны в районе храма проходил передний край обороны города. В алтаре храма стояла пушка, из которой велся огонь по прилегающей окраине – берегу реки Оки. Несмотря на то что сам г. Белёв был освобожден 31 декабря 1941 г., немецко-фашистские позиции находились в зоне прямого артобстрела вплоть до лета 1943 г.



4 Церковь Троицы Живоначальной Тульская обл., г. Белев, ул. Рабочая, 17

Приход церкви принадлежит к числу очень древних в Белеве, храм существовал уже в 1543 г., в том же году была наделена землею Белевским князем Василием Васильевичем, а в 1630 г. она была ружною и стояла на посаде. В 1782 г. Троицкая церковь была перенесена из посада за город на кладбище и заложена каменным зданием. С приходом советской власти, в 1929 г., храм был закрыт. Богослужения возобновились после Великой Отечественной войны в 1947 г. Около церкви находится могила Оптиных монахов, которые после разорения Оптиной пустыни большевиками приехали в Белёв.

2 Художественно-краеведческий музей имени В. А. Жуковского Тульская обл., г. Белёв, ул. К. Маркса, 114

Был основан 1 сентября 1910 г. как музей учебно-наглядных пособий. Первым его попечителем и организатором был сын поэта В. А. Жуковского – художник П. В. Жуковский. Экспозиция посвящена истории Белева, в том числе военной. Отдельная часть коллекции связана с событиями Великой Отечественной войны. Особый интерес вызывают представленные в музее живописные полотна и предметы народных промыслов.



5 Объединенные Спасо-Преображенский мужской и Крестовоздвиженский женский монастыри Тульская обл., г. Белев (на пересечении ул. Музейная и ул. Метрополита Евлогия)

Спасо-Преображенский монастырь – один из старейших на русской земле. Он был возведен в 1460 г. на месте древнего городища. По преданию, именно на месте монастыря стоял храм, в котором ожидал покровительства князя Московского Василия, изгнанный из своих владений казанский хан Улу-Мухаммед. Женский Крестовоздвиженский монастырь построен на посаде в 1625 г., он является самым древним из известных женских монастырей тульской земли. Из всех построек обоих обителей хорошо сохранилась лишь колокольня мужского монастыря.



6 Мемориал в честь погибших в годы Великой Отечественной войны Тульская обл., г. Белев, Сквер Памяти

На территории мемориала расположены обелиск в честь погибших в годы Великой Отечественной войны, Стена Памяти в честь Героев Советского Союза и России, а также памятники ликвидаторам последствий на Чернобыльской АЭС, воинам афганцам и репрессированным. 7 мая 2014 г., после 25-летнего забвения, здесь снова был зажжен Вечный огонь. Частицы священного пламени привезли сюда от Могилы Неизвестного Солдата в Москве, из Тулы и еще 15 районов Тульской области. В годы Великой Отечественной войны на фронт ушли около 10 тысяч белевцев, примерно пять тысяч из них погибли.



7 Монастырь Святого Макария Жабынского Тульская обл., Белевский р-н, с. Жабынь (противоположный от г. Белева берег Оки, 5 км в сторону г. Одоева и еще 5 км от трассы)

Основан на месте Жабынского городища в 1585 г. Обитель была разорена и сожжена во время нападения литовских войск в начале XVII в. и вновь создана преподобным Макарием Жабынским, мощи которого и по сей день хранятся в монастыре. Пустынь действующая, на ее территории расположен святой источник, возникший, согласно преданию, по молитвам святого старца.

3 Усадьба Мишенское Тульская обл., Белевский р-н, с. Мишенское

Именно здесь родился знаменитый поэт первой половины XIX в., основоположник русского романтизма и автор гимна царской России «Боже, царя храни» Василий Андреевич Жуковский (1783-1852). В Мишенском вместе с Жуковским в имении своего деда А. И. Бунина воспитывалась сводная племянница поэта Анна Петровна Зонтаг (1786-1864) – детская писательница и переводчица.

8 Рождественская церковь Тульская обл., г. Белев, ул. Музейная 13

Построена в начале XVIII в., неоднократно перестраивалась. Действующая церковь, закрывалась с 1930 по 1943 г. Это одно из первых каменных зданий белевского посада, возведенное после пожаров в 1719 г. Церковь была основана в начале XVIII в. Строительство храма велось на протяжении нескольких лет и было завершено в конце второго десятилетия XVIII в. Церковь имеет приделы Сергиевский и Никольский, относящиеся к началу XIX в. При советской власти, в 1930 г., собор был закрыт, богослужения возобновились прямо во время Великой Отечественной войны в 1943 г. Церковь является действующей и поныне.

9 Курган Бессмертия – Курган Славы Тульская обл., Киреевский р-н (на развилке дорог Тула-Новомосковск и Быковка-Богородицк)

Курган был создан трудящимися Белевского района в 1967 г. в память о павших в боях за Родину в Великой Отечественной войне. Здесь захоронены останки Неизвестного Солдата, а также засыпана священная земля с Пискаревского кладбища, Мамаева кургана, Сапун-горы, Малахова кургана, от Брестской крепости и со всех братских могил, расположенных на территории района. Во время Великой Отечественной войны в октябре 1941 г. Белёвский район стал местом самых ожесточенных и кровопролитных боев в Тульской области. В боях за освобождение района участвовали 52 стрелковых, девять артиллерийских, кавалерийский и авиационный полки, 1-й кавалерийский корпус генерала Белова, часть сил 61-й армии генерала Попова.





ЯРОСЛАВСКАЯ ОБЛАСТЬ

Первым из городов, возникших на территории края, был Ростов: его летописные упоминания относятся еще к 862 г., а в 991 г. здесь была учреждена епархия – одна из старейших на Руси.

Столица региона, названная в честь своего основателя – князя Ярослава Мудрого, возникла в начале XI в. как укрепление для защиты торгового пути от Волги к Ростову. В 1218 г. Ярославль превратился в «стольный град» самостоятельного княжества. Начавшийся расцвет богатого волжского города на долгие годы прервало монголо-татарское нашествие: в 1238 г. ярославские земли, как и вся Северо-Восточная Русь, были разорены воинственными кочевниками. В период зависимости от Золотой Орды здесь неоднократно вспыхивали вооруженные восстания: одно из самых крупных – печально известное сражение на Туговой горе 1257 г. Впоследствии ярославская рать во главе с князем Василием участвовала в знаменитой Куликовской битве. Тяжелый урон краю был нанесен в период Смутного времени: в 1609 и 1615 гг. регион был опустошен набегами отрядов пана Лисовского. В 1612 г. в Ярославле было сформировано 25-тысячное народное ополчение, освободившее захваченную поляками Москву.

В XVII–XIX вв. на Ярославщине развивается торговля, земледельчество и скотоводство, промышленность (текстильная, лакокрасочная, построен первый в России нефтеперерабатывающий завод), расцветают промыслы и искусства, прежде всего – архитектурное и иконописное.

Во время Гражданской войны на территории региона вспыхнули крупные белогвардейские восстания – в Ярославле и Рыбинске, нанесшие тяжелый урон этим городам.

В годы Великой Отечественной войны более полумиллиона жителей Ярославской области ушли на фронт, 200 тысяч из них погибли. Территория края неоднократно подвергалась бомбардировкам, а осенью 1941-го – зимой 1942 г. фашисты подошли к самым границам региона. Ярославцы производили для фронта около 760 видов оборонной продукции, здесь работал военный аэродром «Дядьково», область приняла около 400 тысяч раненых и около 300 тысяч эвакуированных.

◀ Ярославль.

Мемориал «Вечный огонь»
и Свято-Успенский
кафедральный собор.

Путями ополченцев или по городам ратной славы России

Ярославская обл.: г. Переславль-Залесский, г. Ростов, п. Борисоглебский
Ростовского р-на, г. Ярославль




Приурочен к событиям второго земского (на-
родного) ополчения в 1612 г. на территории
Ярославской области.

Цель проведения: работа по патриотическому воспита-
нию, сохранение памяти о подвигах русского народа.

На рубеже XVI–XVII вв. на Руси наступает Смутное время. Истощение страны после военных походов Ивана Гроз-
ного и ужасы опричнины, пресечение династии Рюрико-
вичей и борьба за власть, три неурожайных года подряд,
а также неоднократные вторжения иностранных интер-
вентов и бандитизм внутри страны привели страну к глу-
бокому кризису.

В ответ на него поднялось небывалое народно-па-
триотическое движение. Под руководством земского
старосты Кузьмы Минина и князя Дмитрия Пожарского
было сформировано народное земское ополчение. Воз-
никшее в 1611 г. в Нижнем Новгороде, оно продолжало
активно набирать силу во время своего легендарного
похода на Москву.

В феврале – июле 1611 г. столицей ополчения стал
Ярославль. Здесь окончательно определился состав
правительства «Совета всея земли», отсюда выходили
войска на замирение городов и освобождение их от
польско-литовских отрядов, казацких банд и воровских
шаек. За время «Ярославского стояния» к народному
ополчению присоединились большое число понизовых
и подмосковных городов с уездами, Поморье и Сибирь.
Именно из Ярославля летом 1612 г. войска Минина и По-
жарского отправились освобождать Москву от поляков
и благоволивших захватчикам московских бояр.



1 «Архангелогородский тракт»
автотрасса Москва – Архангельск – Холмогоры (М8)

Эта водно-гужевая магистраль, именовавшаяся и
Переславской, и Троицкой, и даже Царской, являлась главной
дорогой Московской Руси 17 столетия. По ней проходил
эпохальный путь земского ополчения Минина и Пожарского во
время освободительного похода на Москву 1612 г.



2 Национальный парк «Плещеево озеро»
Ярославская обл., г. Переславль-Залесский

Небольшое (около 10 км в диаметре) и расположенное
за тысячу километров от моря, Плещеево озеро сыграло
огромную роль в истории российского флота. По
распоряжению Петра I здесь базировалась «потешная»
флотилия, было построено и спущено на воду около 100
кораблей. В 1692 г. на озере состоялись первые в истории
России совместные маневры флота и сухопутных войск.



3 Синь-камень (Синий камень)
Ярославская обл., Переславский р-н (между городищем
Клещина и г. Переславлем-Залесским, на берегу Плещеева
озера)

Один из немногих подлинных ритуальных объектов,
сохранившихся со времен языческой Руси. Камень весом 12
тонн состоит из мелкозернистого кварцевого биотитового
сланца и после дождя меняет свой цвет с серого на синий.
Камень был объектом поклонения племен мерян, а затем
и древних славян-язычников, пришедших на берега Плещеева
озера в X–XI вв. из новгородских и приднепровских земель.



4 Никитинский монастырь
Ярославская обл., г. Переславль-Залесский, Никитская слобода,
ул. Запрудная, 20 (северная окраина
города, рядом с парком Плещеево озеро)

Один из древнейших монастырей
России, основан в 1010 г. Бурное
строительство обители происходило
в царствование Ивана Грозного,
который хотел превратить
монастырь во второй по значению
(после Александровской
слободы) центр опричнины.
Стены монастыря выдержали
осаду поляков в 1609 г., а в 1611-м
литовцы во главе с паном Сапегой
выжгли монастырь после
2-недельной осады.

5

6

9

8

7

5

Ростовский Борисоглебский мужской
монастырь
Ярославская обл., Ростовский р-н, п. Борисоглебский,
Советская пл., 10

Основанный в 1363 г. монастырь служил цитаделью на северо-
восточной границе Московского княжества на протяжении
нескольких столетий, заступая дорогу сначала татарам, затем
– польско-литовским войскам. Именно здесь испрашивали
благословения перед походом на Москву руководители
народного ополчения Дмитрий Пожарский и Кузьма Минин.



6 Троице-Сергиев Варницкий
мужской монастырь
Ярославская обл., г. Ростов, п. Варницы

Троице-Сергиев Варницкий монастырь основан в 1427 г. на
месте рождения подвижника и святого Русской православной
церкви Сергия Радонежского. В 1609 г. обитель была
разграблена и сожжена поляками, а после выстроена заново
уже из камня. Монастырь был закрыт 1 марта 1919 г. декретом
советской власти и возвращен Церкви лишь в 1995 г.



7 Успенский собор
Ярославская обл., г. Ростов, Кремль

Один из красивейших и древнейших русских соборов, заложен
еще в 991 г. при князе Владимире. Во время Смуты собор
был разграблен татарами и казаками из войск Лжедмитрия,
а митрополит Филарет пленен и отправлен в рубище в
стан Тушинского вора. Еще до возведения на престол сына
Филарета – Михаила Романова собор отремонтировали, и
в 1613 г. он уже принимал молодого царя.



8 Гимназия им. А. Л. Кекина
Ярославская обл., г. Ростов, ул. Моравского, 6

Старейшее действующее и самое крупное учебное заведение
по числу учащихся в Ростовском районе Ярославской области.
Носит имя петербургского купца, на средства которого
гимназия была построена. В годы Первой мировой, Советско-
финской и Великой Отечественной войн здесь работал
госпиталь для раненых. На территории гимназии работает
музей боевой славы.



9 Музей финифти
Ярославская обл., г. Ростов, Борисоглебское шоссе, 3
(на фабрике «Российская финифть»)

Финифть – филигранная живопись по эмали, пришедшая на
Русь из Византии. Первая мастерская в Ростове появилась
при Архиерейском доме в середине XVIII в. Эмалевыми
миниатюрами украшали митру священника, Царские врата,
литургическую утварь, распространение имели отдельные
финифтяные образки и иконы. Позже технику начали
использовать для изготовления ювелирных украшений.



10 Часовня Казанской Богоматери
Ярославская обл., г. Ярославль, Которосльная
наб. (у ворот Спасо-Преображенского
монастыря)

Это памятник русскому народному ополчению
1612 г. Часовня стоит на Михайловом поле, где
располагался крупнейший табор ополченцев.
А штаб войск находился напротив – в Спасо-
Преображенском соборе. Именно здесь
27 июля 1612 г. освободители Москвы
двинулись в поход на столицу, взяв с собой
икону Казанской божьей матери. Изображение
святых запечатлено на витраже часовни.



11 Спасо-Преображенский монастырь
Ярославская обл., г. Ярославль, Богоявленская пл., 25

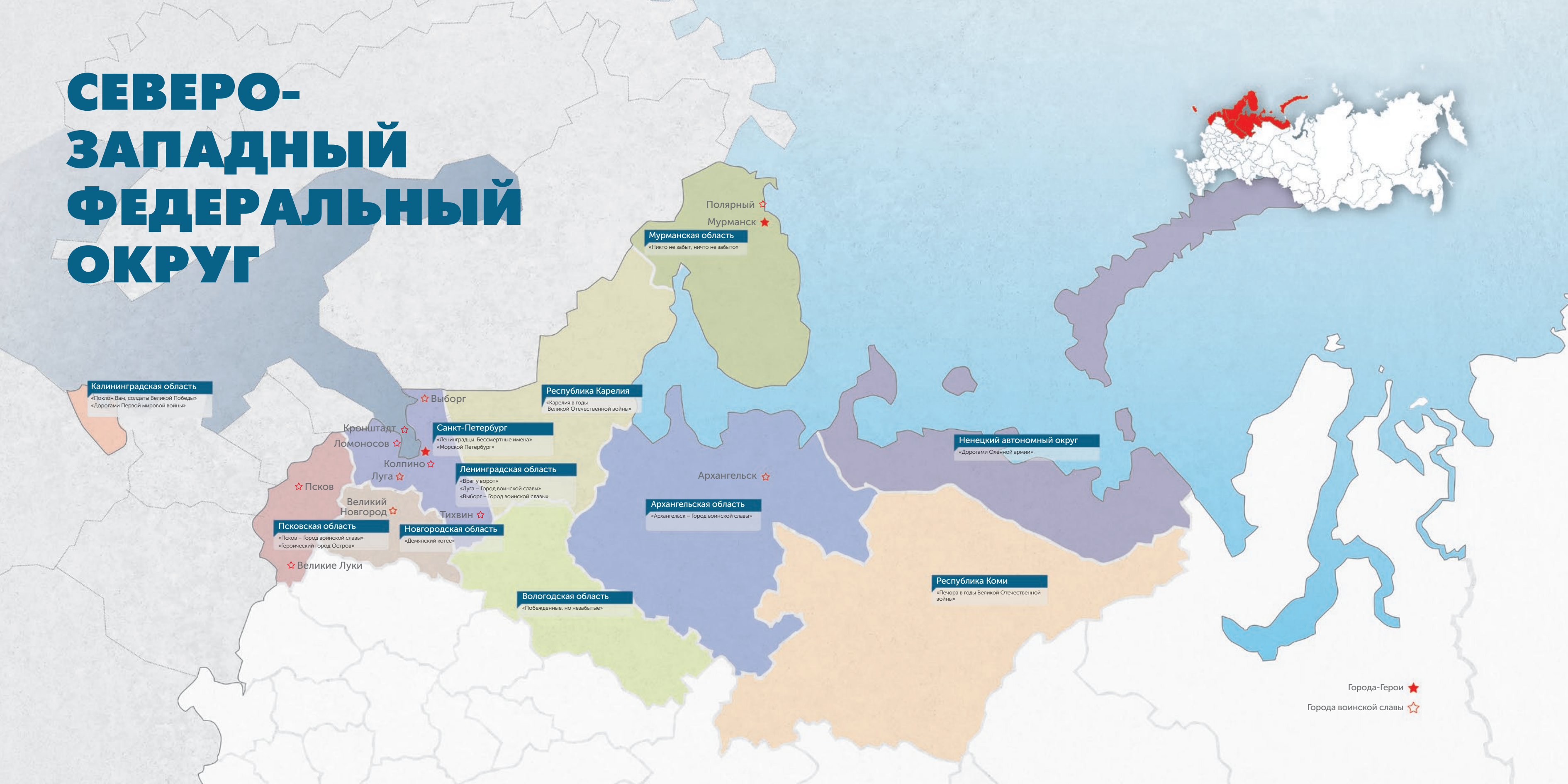
Древнейшее строение Ярославля, богатое историческими
и архитектурными памятниками. Во время Смуты, в 1609 г.,
Спасский монастырь и Ярославский кремль выдержали
месячную осаду отрядов пана Будзило и воеводы Наумова.
В 1612 г. в обители находилось ополченское правительство,
откуда будущий царь Михаил Романов отправил свою первую
грамоту – о согласии на престол весной 1613 г.



12 Кирилло-Афанасиевский монастырь
Ярославская обл., г. Ярославль, пл. Челюскинцев, 15

История монастыря связана с иконой Спаса Нерукотворного в
часовне Прообоинского переулка, которой молились ополченцы
и горожане во время вспыхнувшей в 1612 г. эпидемии. Мор
прекратился. А уже в 1616 г. в память об освобождении России
от поляков в период Смуты на месте часовни была основана
обитель.

СЕВЕРО- ЗАПАДНЫЙ ФЕДЕРАЛЬНЫЙ ОКРУГ



Калининградская область
«Поклон Вам, солдаты Великой Победы»
«Дорогами Первой мировой войны»

Кронштадт ☆
Ломоносов ☆
Псков ☆
Великий Новгород ☆
Великие Луки ☆

Псковская область
«Псков – Город воинской славы»
«Героический город Остров»

Санкт-Петербург ☆
«Ленинградцы. Бессмертные имена»
«Морской Петербург»

Ленинградская область
«Враг у ворот»
«Луга – Город воинской славы»
«Выборг – Город воинской славы»

Новгородская область
«Демянский котее»

Вологодская область
«Побежденные, но незабытые»

Республика Карелия
«Карелия в годы
Великой Отечественной войны»

Полярный ☆
Мурманск ☆
Мурманская область
«Никто не забыт, ничто не забыто»

Архангельская область
«Архангельск – Город воинской славы»

Архангельск ☆

Ненецкий автономный округ
«Дорогами Оленней армии»

Республика Коми
«Печора в годы Великой Отечественной
войны»

Города-Герои ☆
Города воинской славы ☆



САНКТ-ПЕТЕРБУРГ

Основан 27 мая (16 мая по ст. ст.) 1703 г. Трижды переименован: в Петроград – 31 августа (18 августа по ст. ст.) 1914 г. – 26.01.1924 г., в Ленинград – до 6.09.1991 г., в Санкт-Петербург – до настоящего времени.

Санкт-Петербург – оплот морской славы России. Город великой истории флота Российского. Город-крепость на водном пути в Западную Европу возник во время войны за выход России к просторам Балтийского моря. По сей день в Санкт-Петербурге базируется Главное командование Военно-морского флота России.

Петербург – город трех революций: 1905–1907 гг., Февральской буржуазно-демократической революции 1917 г. и Октябрьской социалистической революции 1917 г.

В годы Второй мировой войны Ленинград оказался несокрушимым рубежом на пути «непобедимого вермахта». У подступов к городу на Неве гитлеровская концепция blitzkrieg потерпела крах. В самый драматический период своей истории, в 900-дневную блокаду, город выстоял – он никогда и никем не был оккупирован или побежден... И поныне те немногие, кто пережил то тяжелое время, с искренней гордостью и сегодня называют себя ленинградцами, блокадниками.

Санкт-Петербург сегодня – это город-памятник, центр развития международных связей и современной русской и мировой культуры.



Одним из исторических символов Санкт-Петербурга является корабль на шпиле Адмиралтейства. Пробразом корабля стал первый русский военный корабль – фрегат «Орел», построенный по указу царя Алексея Михайловича в 1667–1669 гг.

Ленинград



Город-Герой

Кронштадт



Город воинской славы

Колпино



Город воинской славы

Ломоносов



Город воинской славы

◀ **Санкт-Петербург.**

Здание Главного адмиралтейства.

Ленинградцы. Бессмертные имена

г. Санкт-Петербург:
Московский вокзал – Дом радио –
блокадная школа – Дом Тани Савичевой –
Петропавловская крепость – Городская
военно-медицинская академия им.
С. М. Кирова – Финляндский вокзал –
Памятник А. И. Маринеско – Памятник
Ф. А. Смолячкову – Машиностроительный
завод им. Карла Маркса – Физико-
технический институт им. А. Ф. Иоффе
РАН – Пискаревское мемориальное
кладбище



Приурочен к событиям военной блокады города Ленинграда.

Цель проведения: военно-патриотическая работа с молодежью, посещение мест боевой славы и объектов военно-исторического наследия.

Блокада Ленинграда – военная блокада города войсками фашистской Германии и ее союзников. Длится с 8 сентября 1941 г. по 27 января 1944 г. (блокадное кольцо было прорвано 18 января 1943 г.) – 872 дня.

К началу блокады Ленинград не имел стратегического запаса продовольствия. Гитлер был уверен, что все жители умрут от голода за один-два месяца, и немцы возьмут город, не пролив ни капли крови. Вопреки планам фюрера, город выстоял, заплатив за это страшную цену. По разным оценкам, число погибших достигло от 800 до 1,5 млн человек. Ленинградцы отчаянно боролись за жизнь в условиях голода, регулярных обстрелов, суровых морозов, отсутствия газа и электричества. А между тем властям города приходилось устанавливать штрафы за отказ от укрытия: во время воздушных обстрелов ленинградцы предпочитали оставаться на своих рабочих местах. Город продолжал производить танки, машины, орудия и боеприпасы.

Битва за Ленинград по драматизму, символическому значению и масштабу человеческих страданий не имеет себе равных не только в Великой Отечественной войне, но и в любой другой войне современности.



1 Московский железнодорожный вокзал
г. Санкт-Петербург, Невский пр-т, 85

Здание Московского вокзала в Санкт-Петербурге построено в середине XIX в. Оно является архитектурным «близнецом» Ленинградского вокзала в Москве, сообщение с которым и было основной целью строительства. Начиная с лета 1941 г. по весну 1944 г. движение по железной дороге было прервано из-за блокады северной столицы войсками гитлеровской Германии.



10 Машиностроительный завод им. Карла Маркса
г. Санкт-Петербург, Большой Сампсониевский пр-т, 66

Завод им. К. Маркса – одно из крупнейших военных предприятий Петербурга. Специализировался на производстве мин, торпед, устройств для стрельбы и строительстве полуподводных лодок. Во время Великой Отечественной войны на заводе выпускали детали для установок полевой артиллерии, прозванных в народе катюшами.

2 Дом радио

г. Санкт-Петербург, Итальянская ул., 27

Первый эфир Ленинградского радио состоялся 24 декабря 1924 г. В 1930-х Ленинградское радио уже имело сеть радиостанций в пригородах города. Особое значение радиоэфир приобрели в годы Великой Отечественной войны. Слушать новости с фронта входило в распорядок дня каждого ленинградца.



3 Блокадная школа
г. Санкт-Петербург, Невский пр-т, 14

К началу блокады Ленинграда в городе находились около 400 тысяч детей школьного и дошкольного возраста. Обучение продолжалось даже в суровые годы осады. Преподавали только основные предметы. Урок продолжался не более 25 минут, а записей не вели, потому что замерзали чернила.



4 Дом Тани Савичевой

г. Санкт-Петербург, 2-я линия Васильевского острова, 13

Таня Савичева – ленинградская школьница, которая вела дневник во время блокады Ленинграда. Девочка записывала даты смерти близких людей. Таня погибла от истощения и болезней уже после эвакуации в возрасте 14 с половиной лет. Ее дневник фигурировал на Нюрнбергском процессе как один из обвинительных документов против нацистских преступников.



5 Петропавловская крепость
г. Санкт-Петербург, Петропавловская крепость, 3

Крепость была построена, чтобы защитить территории России, отвоеванные у шведов в Северной войне. Первый камень в стену бастиона был заложен 27 мая 1703 г. Эта дата считается и днем основания Санкт-Петербурга. В годы блокады Ленинграда на крепости установили звуковые локаторы – они помогали обнаружить вражеские самолеты на подходе к городу.

9 Памятник А. И. Маринеско
г. Санкт-Петербург, Большой Сампсониевский пр-т, 28а

Александр Иванович Маринеско (15 января 1913 г. – 25 ноября 1963 г.) – выдающийся герой-подводник, Герой Советского Союза. Лодки под его командованием совершили шесть боевых походов во время Великой Отечественной войны. Александр Иванович является рекордсменом среди советских подводников по суммарному тоннажу потопленных судов противника – 42 557 брутто-регистрационных тонн.



8 Памятник Ф. А. Смолячкову
г. Санкт-Петербург, Большой Сампсониевский пр-т, 32

Феодосий Артемьевич Смолячков (12 июля 1923 г. – 15 января 1942 г.) – снайпер разведывательной роты, Герой Советского Союза. Феодосий стал инициатором боевого соревнования снайперов Ленинградского фронта. За три месяца – с октября 1941 г. по январь 1942 г. – юноша уничтожил 125 захватчиков. И погиб сам от пули немецкого стрелка.



Петропавловская крепость
Петропавловская крепость, 3

Дом Тани Савичевой
2-я линия Васильевского острова, 13

Блокадная школа
Невский пр-т, 14

Дом радио
Итальянская ул. 27, крепость 3



7 Финляндский вокзал
г. Санкт-Петербург, ул. Комсомола, 41

Вокзал возвели в 1870 г. Он стал частью железной дороги, связавшей Санкт-Петербург с Финляндским княжеством. В годы блокады Ленинграда Финляндский вокзал был единственным действующим. Именно отсюда начиналась сухопутная часть легендарной Дороги жизни, а позже и Дороги победы. 7 февраля 1943 г., после прорыва осады, на Финляндский вокзал пришел первый поезд с продовольствием.



1

Морской Петербург

г. Санкт-Петербург, г. Кронштадт



Посвящен истории становления города как оплота России на Балтийском море.

Цель проведения: военно-патриотическая работа, со-хранение исторической памяти.

Морская столица России – один из многочисленных ти-тулов Санкт-Петербурга. И этот громкий статус нельзя назвать формальным: Петр I задумал новый город как будущий порт для торговых связей с европейскими го-сударствами. Удобное транспортное расположение по отношению к Европе (на берегу Балтийского моря) предопределило бурное развитие Петербурга. Сегодня северный мегаполис сохраняет статус морской столи-цы: через петербургский порт происходит 50 % импор-та и экспорта в России со странами Евросоюза. Здесь располагается главное командование Военно-морского флота Российской Федерации.

Экскурсия «Петербург – морская столица России» поведает не только об истории развития легендарного города, но и даст возможность увидеть самые значимые объекты, которые позволили ему получить такой титул.

1 Морской Богоявленский собор Святого Николая Чудотворца

г. Санкт-Петербург, Никольская пл., 1/3

Действующий православный собор, построенный в 1753–1762 гг. Сохранились резные деревянные иконостасы XVIII в., образа писали братья Колокольниковы – лучшие живописцы тех лет. Главная святыня собора – образ святого Николая греческой работы XVII в. с частицей его мощей. При освящении собор наименован Морским, в нем отмечались победы российского флота. Морские храмы в Петербурге – морской столице – занимали особое место. Сохранился лишь один. При Петре I здесь располагался обширный плац Морского полкового двора. Вокруг находились деревянные одноэтажные казармы. После пожара 1736 г. местность осушили и построили первые каменные полковые казармы в районе казарм Гвардейского экипажа.



2 Исаакиевский собор

г. Санкт-Петербург, Исаакиевская пл., 1

Крупнейший православный храм Санкт-Петербурга – его высота по кончику шпиля составляет 101,5 м. Назван в честь Исаакия Далматского, почитаемого Петром I святого, так как император родился в день памяти святого (30 мая по с. с.). Собор построен в 1818–1858 гг. по проекту архитектора Огюста Монферрана. Строительство лично курировал император Николай I. Открытие состоялось только 30 мая (11 июня) 1858 г., собор был освящен как кафедральный. Имеет статус музея.



6 Меншиковский дворец

г. Санкт-Петербург, Университетская наб., 15

Меншиковский дворец, сохранившийся до нашего времени, – это лишь часть обширной усадьбы первого Генерал-Губернатора Санкт-Петербурга – Александра Даниловича Меншикова (1673–1729). Первоначально она начиналась от Большой Невы, и, пересекая весь Васильевский остров, упиралась в Малую Неву. Меншиков всегда оставался близким другом и соратником Петра I. Он был денщиком императора, бомбардиром Преображенского полка, участником Азовских походов, сотоварищем Петра в «Великом посольстве» и одним из усмирителей стрелецкого бунта. Известно, что весь остров площадью приблизительно 11 кв. км, император пожаловал Меншикову в знак благодарности за его заслуги в Северной войне.



7 Подводная лодка Д-2 «Народоволец»

г. Санкт-Петербург, Васильевский остров, Шкиперский проток, 10

Это настоящая советская дизель-электрическая торпедная подводная лодка времен Второй мировой войны, за годы которой она совершила четыре боевых похода, произвела 12 торпедных атак с выпуском 19 торпед, уничтожила одно судно и еще одно повредила. Сегодня Д-2 – это мемориальный комплекс, на ее борту размещена экспозиция, посвященная истории самой лодки Д-2 и героическим действиям советских моряков-подводников в годы Великой Отечественной войны. Все отсеки «Народовольца» и ее внешний облик воссозданы такими, какими они были во время боевых действий.

8 Ледокол-музей «Красин»

г. Санкт-Петербург, наб. Лейтенанта Шмидта, 23-я линия

«Красин» (до 1927 г. «Святогор») – арктический ледокол русского и советского флотов, построенный в 1916–1917 гг. Корабль обеспечивал проводки судов с военными грузами, был затоплен и поднят, вывел затертый во льдах аварийный пароход, спас потерпевшую крушение экспедицию генерала Умберто Нобиле, помогал германскому пассажирскому судну «Монте Сервантес» с полутора тысячами пассажиров на борту, совершал опасные рейды в охваченной войной Арктике, использовался для разведки нефти и газа в полярных морях. На протяжении нескольких десятилетий «Красин» был самым мощным арктическим ледоколом в мире, а сегодня он остается единственным ледоколом-музеем.

9 Памятник адмиралу И. Ф. Крузенштерну

г. Санкт-Петербург, Лейтенанта Шмидта наб. (напротив Морского корпуса Петра Великого)

Памятник адмиралу Ивану Федоровичу Крузенштерну (1770–1846) установлен в 1873 г. Автору монумента, скульптору И. Н. Шредеру, удалось сделать его необыкновенно одухотворенным, лирическим, лишенным нарочитой парадности. Несмотря на то что фигура облачена в парадный мундир, а на пояс висит кортик, знаменитый мореплаватель выглядит мудрым, мягким и даже застенчивым человеком. Самым известным плаванием Крузенштерна был кругосветный поход на корабле «Надежда». За время трехлетнего путешествия ни один из членов экипажа его корабля не только не погиб, но даже не заболел. Такой счастливый исход всецело приписывают умелому командованию Ивана Федоровича.

10 Музей подводных сил имени А. И. Маринеско

г. Санкт-Петербург, Кондратьевский пр-т, 83, корп. 1

Музей представляет собой историко-культурный комплекс и состоит из двух экспозиционных залов – кают-компании и внешней площадки с рубкой подводной лодки, образцами оружия и предметами флотского назначения. Собрание отражает историю развития подводных сил России. Здесь представлены личные вещи, награды, фотографии, форма одежды подводников, конструкторов, кораблестроителей. Особый интерес вызывают средства защиты экипажа, которые можно исследовать в интерактивном режиме.

11 Центральный военно-морской музей

г. Санкт-Петербург, ул. Большая Морская, 69а (посетительский вход с набережной Крюкова канала)

Это один из старейших музеев России: его история начинается в 1709 г., когда по распоряжению Петра I была основана модель-камера, где хранились корабельные чертежи и модели. На сегодня это еще и один из крупнейших морских музеев мира: его собрание составляет свыше 800 тысяч единиц и историю российского флота с момента его создания до современности. Экспозиция находится в зданиях Крюковских морских казарм, построенных в 1844–1852 гг. по указу императора Николая I. Филиалами музея являются крейсер «Аврора», подводная лодка Д-2 «Народоволец», Кронштадтская крепость и музей «Дорога жизни».



12 Музей «Кронштадтская крепость»

г. Санкт-Петербург, г. Кронштадт, Якорная пл., 2

Это памятник архитектуры и истории XVIII–XIX вв., на территории которой расположены казармы и башни. В хорошем состоянии сохранился Северный вал крепости. Экспозиция «Кронштадтская крепость» организована в здании бывшего Морского собора, который был возведен в память о великих деяниях Петра I и о погибших при исполнении долга моряхах российского флота. В собрании музея представлены документы, фотографии, образцы оружия, модели и макеты кораблей, ордена и знамена.

13 Музей истории Кронштадта

г. Кронштадт, ул. Ленинградская, 2а

Музей был создан усилиями энтузиастов городского клуба краеведов в 1991 г. В основу музейных коллекций были положены архивные документы и собрания местных жителей. На сегодняшний день фонды музея хранят порядка шести тысяч единиц музейных экспонатов, в том числе редчайшие документы, которые повествуют как об истории города Кронштадта, так и о судьбе всего острова Котлин и его роли в становлении русского флота.





ЛЕНИНГРАДСКАЯ ОБЛАСТЬ

Военная история региона насчитывает более тысячи лет. Именно на территории современной Ленинградской области состоялись крупнейшие сражения со шведами: начиная с легендарной Невской битвы и знаменитого противостояния Орешка до Русско-шведской (1590–1595 гг.) и Северной (1700–1721 гг.) войн. Здесь разворачивались ключевые события Гражданской войны в России. А во времена Великой Отечественной войны Ленинградская область прославилась не только ожесточенными схватками на фронтах, но и своим партизанским движением. На территории области произошло самое длительное и наиболее кровопролитное в истории Второй мировой войны сражение, связанное с блокадой Ленинграда и его освобождением.

Выборг



Город воинской славы

Луга



Город воинской славы

Тихвин



Город воинской славы

◀ **о. Замковый.**

Выборгский замок.

Враг у ворот

Ленинградская обл., Кировский р-н:
Музей-заповедник «Прорыв блокады Ленинграда» – мемориал «Невский пятачок» – воинский мемориал «Синявинские высоты»



Приурочен к прорыву блокады Ленинграда (18 января 1943 г.).

Цель проведения: военно-патриотическая работа с молодежью, посещение мест боевой славы и объектов исторического наследия.

Неоднократные и кровопролитные попытки Красной армии прорвать блокаду Ленинграда в 1942 г. не привели к успеху. Советское командование разработало план операции «Искра» и перегруппировало войска.

Решающая битва началась 12 января 1943 г. 67-я армия Ленинградского фронта с востока и 2-я ударная армия Волховского фронта с запада пошли навстречу друг другу. Советская артиллерия обрушила на немецкие позиции ураган огня из 4500 стволов – это одно орудие на каждые шесть метров. Бои шли семь дней. 18 января 1943 г. советские войска отвоевали полоска торфяного болота шириной от 8 до 11 километров. За семнадцать суток по нему проложили автомобильную и железную дороги.



1 Воинский мемориал «Синявинские высоты»
Ленинградская обл., Кировский р-н, г. Кировск, Мгинское ш., 8 км

Синявинскими высотами называется неприступная возвышенность в Южном Приладожье, близ современного поселка Синявино. Отсюда немцы корректировали артиллерийский огонь по ладожской Дороге жизни, а позже и по Дороге победы. Несмотря на многочисленные героические попытки, Синявинские высоты были полностью освобождены от фашистских захватчиков только в январе 1944 г.



3 Мемориал-плацдарм «Невский пятачок»
Ленинградская обл., Кировский р-н, г. Кировск, левый берег р. Невы, между г. Кировск и п. Павлово

«Невский пятачок» – название крохотного участка земли между селом Павлово и городом Кировском. Всего 800 метров от берега реки Невы и два километра вдоль ее течения – таким был плацдарм советских войск, которые 400 дней безуспешно пытались прорваться к блокадному Ленинграду. Потери советских войск на этом участке фронта, по разным оценкам, составляют от 50 тысяч до 250 тысяч человек.



2 Музей-заповедник «Прорыв блокады Ленинграда»
Ленинградская обл., Кировский р-н, г. Кировск, ул. Пионерская, 1, левобережный пандус Ладожского моста через р. Неву

Музей-заповедник был создан по решению Правительства Ленинградской области в декабре 1990 г. Он располагается на территории Кировского района, где с сентября 1941-го по январь 1944 г. проходили наиболее ожесточенные бои за осажденный город. Здесь оставили свои жизни 240 тысяч советских воинов, германские войска потеряли около 150 тысяч человек.



Выборг – Город воинской славы

Ленинградская обл., Выборгский р-н



Приурочен к событиям Советско-финской (1939–1940 гг.) и Великой Отечественной (1941–1945 гг.) войн.

Цель проведения: военно-патриотическая работа с молодежью, посещение мест боевой славы и объектов исторического наследия.

Советско-финская война (фин. *Talvisota* – Зимняя война) – вооруженный конфликт между СССР и Финляндией в период с 30 ноября 1939 г. по 13 марта 1940 г.

Согласно секретному приложению к советско-германскому пакту о ненападении от 23 августа 1939 г., Финляндия была отнесена к сфере влияния СССР. Однако финны отказались заключить договор о военной помощи и разместить на территории страны советские базы. Кроме того, Финляндия не согласилась отдать Советскому Союзу Карельский перешеек и полуостров Ханко, даже в обмен на вдвое большую территорию к северу от Ладожского озера. 26 ноября 1939 г. правительство СССР обвинило Финляндию в артиллерийском обстреле советской границы и начало широкомасштабное вторжение. Война завершилась подписанием Московского мирного договора. В составе СССР оказалось 11% территории Финляндии (со вторым по величине городом Выборгом). За три с половиной месяца вооруженного конфликта, по разным данным, погибли от 95 до 170 тысяч бойцов Красной армии.

Однако уже через полтора года, 29 августа 1941 г., Финляндия вновь отвоевала Выборг. Город отошел к России окончательно лишь 20 июня 1944 г., когда его заняли части советской 21-й армии Ленинградского фронта.



6 Рубеж обороны советских войск
Ленинградская обл., Выборгский р-н, 3 км восточнее п. Советский, близ шоссе на Выборг. На левом берегу р. Гороховки

На рубеже у реки Гороховки советские воины сдерживали натиск союзных Гитлеру финских частей в июле – августе 1941 г. На подступах к Выборгу, а стратегически и к Ленинграду Красная армия вела неравные бои с захватчиком. Не выдержав натиска неприятеля, советские подразделения вынуждены были отступить, попали в окружение и понесли огромные потери.

5 1 2

Выборг

3 Братское захоронение № 54 1941–1944 гг.
Ленинградская обл., Выборгский р-н, п. Пихтовое (в 3 км от г. Высоцка)

В братском захоронении покоятся советские воины и моряки, погибшие во время захвата островов Выборгского залива. Десантная операция имела стратегическое значение, успешное ее завершение дало возможность развивать наступление вглубь финской территории. Полностью острова Выборгского залива были освобождены от противника 10 июля 1944 г.



4 Обелиск «Памяти десанта на островах Выборгского залива 4–6 июля 1944 г.»
Ленинградская обл., Выборгский р-н, г. Высоцк, пересечение улиц Ленинградская и Портовая

Десантная операция на острова Выборгского залива проходила 1–10 июля 1944 г. Наиболее ожесточенные бои, за остров Тейкарсаари, состоялись 4–5 июля. За все время операции советские войска заняли 16 островов, потеряв от 1600 до 3000 человек и около 30 кораблей. Памятник павшим воинам – гранитный валун, окруженный якорной цепью, – установлен в 2004 г.

7 Судоверфь, береговые военные финские укрепления
Ленинградская обл., Выборгский р-н, п. Ермилово (до 1948 г. финская д. Хумаййоки)

Знаменитый Хумайюкский форт начали строить во время Первой мировой войны. Это было мощное фортификационное сооружение с двумя батареями – ближнего боя на материке и дальнего боя на островах. Форт имел большое значение в оборонительных сражениях во время Советско-финской войны 1939–1949 гг. К этому же периоду относятся четыре дота для прикрытия шоссе и железной дороги.

1 Стела «Выборг – Город воинской славы»
Ленинградская обл., г. Выборг, (пересечение улиц Суворова и Крепостной)

Стела была открыта 9 мая 2011 г. в честь присвоения Выборгу почетного звания «Город воинской славы». Памятник представляет собой мемориальный комплекс – 11-метровая колонна и 16 бронзовых плит, на которых изображены героические события и ратные подвиги из истории Выборга.



2 1 5

2 Музей боевой славы 30-го гвардейского корпуса
Ленинградская обл., г. Выборг, ул. Димитрова, 5 (Дом офицеров)

Музей посвящен штурму линии Маннергейма – мощного комплекса оборонительных сооружений финской армии на Карельском перешейке. Комплекс назван по имени главнокомандующего маршала Финляндии Карла Маннергейма. Красная армия дважды штурмовала этот рубеж: зимой 1939–1940 г. и в июне 1944 г.



5 Братское кладбище советских воинов, погибших в годы Советско-финской и Великой Отечественной войны 1939–1940 гг. и 1941–1944 гг.
Ленинградская обл., г. Выборг, южная часть города, Гражданское кладбище

На территории Выборга расположено три крупных братских воинских захоронения, в которых похоронены тысячи офицеров и солдат Красной армии, в том числе 18 героев Советского Союза. Одно из них находится на Южном кладбище города Выборга. В 2005–2007 гг. там реконструирован памятник павшим воинам и возведена часовня имени Святого Великомученика Георгия Победоносца.

Луга – Город воинской славы

Ленинградская обл., Лужский р-н



Приурочен к событиям обороны Ленинграда 1941 г. и партизанской войны во время Великой Отечественной войны.

Цель проведения: военно-патриотическая работа с молодежью, посещение мест боевой славы и объектов исторического наследия.

В 1941 г. Луга стала местом ожесточенных боев на подступах к Ленинграду. Вместе с регулярными частями Красной армии натиск врага сдерживали народные ополченцы и курсанты-артиллеристы – совсем юные ребята, нередко с одной винтовкой на пятерых. 19 июля немецкое командование вынуждено было приостановить наступление на северную столицу и ждать подхода главных сил.

Гитлеровцы заняли Лугу 24 августа 1941 г. В городе фашисты создали три концлагеря. Местные жители организовали мощное партизанское движение. Уже в августе 1941-го здесь действовали 17 партизанских отрядов и групп: минировали проселочные дороги, добывали разведсведения, отбивали эшелоны с угнанными в рабство людьми, оружием и продовольствием.

Луга и Лужский район были освобождены от немецко-фашистских захватчиков в феврале 1944 г. От 30-тысячного населения города осталось только около четырех тысяч человек, более 1500 немцы забрали на каторжные работы, 12 тысяч военнопленных были замучены насмерть.

2 Мемориальный комплекс ополченцам и защитникам Лужского рубежа 1941–1945 гг.

Ленинградская обл., г. Луга, Лангина Гора

В 1941 г. на Лангиной Горе находился КП 177-й стрелковой дивизии. Лужский оборонительный рубеж или Лужская укрепленная позиция была целой системой советских укреплений протяженностью около 300 километров от Нарвского залива по рекам Луге, Мшаге, Шелони и до озера Ильмень. Построен в июне – августе 1941 г. с целью не допустить прорыва войск немецкой группы армий «Север» в направлении Ленинграда. В период обороны Лужского рубежа германские войска потеряли свыше 10 тысяч человек и целую танковую дивизию.



1 Стела «Город воинской славы»

Ленинградская обл., г. Луга, ул. Алексея Васильева, 1

Стела установлена в честь присвоения Луге почетного звания «Город воинской славы». Монумент был открыт 9 мая 2010 г. – в 65-летний юбилей Победы в Великой Отечественной войне. За время борьбы с немецко-фашистскими захватчиками пять тысяч лужан были награждены орденами и медалями СССР, 24 человека удостоены звания Героя Советского Союза.



5 Место гибели особо уполномоченного политотдела 7-й армии Н. Г. Толмачева

Ленинградская обл., Лужский р-н, д. Красные Горы, на берегу Красногорского озера

Толмачев Николай Гурьевич (1895–1919 гг.) – революционный деятель периода Гражданской войны в России. Организатор первых военно-политических учебных заведений Красной армии. Весной 1919 г. был направлен уполномоченным 7-й армии на лужский участок фронта. 26 мая в бою у деревни Красные Горы попал в окружение белогвардейцев, был тяжело ранен и застрелился, чтобы не попасть в плен.



6 Воинский мемориал «Лангина Гора»

Ленинградская обл., Лужский р-н, Киевское ш., 138 км

Мемориал расположен на одном из участков Лужского оборонительного рубежа. В 1941 г. на Лангиной Горе находился КП 177-й стрелковой дивизии. Мемориал включает в себя пять объектов: памятная доска о награждении Луги орденом Отечественной войны I степени, 122-мм гаубица, пулеметный ЖБОТ, Памятник ополченцам Балтийского судостроительного завода, дот и следы полевых укреплений.



3 Музей-мемориал «Партизанская слава»

Ленинградская обл., Лужский р-н, Киевское ш., 135 км

Мемориальный комплекс посвящен боевому братству партизан трех областей: Ленинградской, Новгородской и Псковской. На высоком гранитном пьедестале возвышается бронзовая фигура девушки-партизанки с автоматом в одной руке и развивающимся знаменем – в другой. На поле перед ней установлены 13 гранитных стел-валунов в память о партизанских бригадах.



4 Памятник «Советским и испанским патриотам-партизанам»

Ленинградская обл., Лужский р-н, д. Красные Горы, у шоссе Луга-Осьмино, на берегу Красногорского озера

В 1942–1943 гг. на территории оккупированного фашистами Лужского района сражались бойцы 3-й Ленинградской партизанской бригады. В ее состав входил отряд испанцев. Памятник сооружен на берегу Красногорского озера, рядом с братскими могилами воинов интернационального подразделения.

Луга

Жельцы

Толмачево



АРХАНГЕЛЬСКАЯ ОБЛАСТЬ

Архангельская область – один из старейших регионов России. Русские переселенцы начали осваивать побережья северных морей почти тысячу лет назад.

Край мореходов и промысловиков издревле служил военным форпостом и центром внешней торговли России. Возникшее в XVI в. поселение Новые Холмогоры (ныне – Архангельск) на протяжении полутора столетий оставалось крупнейшим морским портом России. Именно в Архангельске, в конце XVII в. была основана первая государственная судостроительная верфь, построены первые российские морские корабли. Здесь же впервые был поднят российский государственный флаг – триколор. Отсюда началось освоение Северного морского пути.

Архангелогородцы не раз защищали Беломорье от захватчиков. В самом начале Северной войны они разгромили авангард шведской эскадры у Новодвинской крепости. Во время Крымской (Восточной) войны отразили нападение англо-французского флота и в течение двух лет держали оборону у Соловков и Архангельска. В годы Первой мировой войны регион стал важным транспортным узлом, увеличив грузопоток в 27 раз. Участвовали архангелогородцы и в Советско-финской войне 1939–1940 гг.

Во время Великой Отечественной войны в Архангельске базировалась Беломорская военная флотилия. Она обеспечила проводку 2,5 тысяч транспортов в Баренцевом море и Арктике, то есть порядка 40 % всех грузов по ленд-лизу.

Архангельск



Город воинской славы



◀ Соловецкие о-ва в Белом море.

Спасо-Преображенский Соловецкий монастырь.

Событием, покрывшим Соловецкий монастырь неувядающей военной славой, была неожиданная, весьма интенсивная и продолжительная, но совершенно безрезультатная бомбардировка монастыря англичанами во время Крымской войны. Военные корабли ушли, лишь слегка повредив отдельные здания.

Архангельск – Город воинской славы

Архангельская обл., г. Архангельск



Посвящен роли Архангельска в военной истории России.

Цель проведения: военно-патриотическая работа с молодежью, посещение мест боевой славы и объектов военно-исторического наследия.

С момента своего основания Архангельск был военной крепостью, форпостом северных рубежей Российского государства, крупным морским портом страны.

Сражение у Новодвинской крепости (25 июня (6 июля по ст. ст.) 1701 г.) – сражение в дельте Северной Двины у острова Линский Прилук. Битва состоялась в самом начале Великой Северной Войны (1700–1721 гг.) за выходы к Балтийскому морю. Попытка шведов прорваться к Архангельску и уничтожить северный российский форпост полностью провалилась. Потеряв два корабля, захватчики вынуждены были уйти. Эта победа стала не только первой победой русского оружия в Северной войне, но первой морской победой России.

Во время Гражданской войны и иностранной интервенции 1918–1920 гг., Архангельск оккупировали английские, американские и французские войска. Под контролем войск Антанты и белой армии была образована Северная область с административным центром в Архангельске. При поддержке эсеров в городе было сформировано марионеточное временное правительство. Полная эвакуация войск интервентов состоялась в сентябре 1919 г. Противостояние оставшихся в регионе белогвардейцев и большевиков завершилось победой последних в феврале 1920 г.

В годы Великой Отечественной войны под непрерывными бомбардировками порт Архангельска принял и разгрузил более 330 советских и иностранных судов, это более 2 млн тонн стратегических грузов. Предприятия города и области продолжали производить необходимые фронту минометы, огнеметы, аэросани и другую продукцию. Кроме того, в Архангельске располагалась медицинская база Карельского фронта: в городе действовал 31 госпиталь.

- 1 **Монумент «Доблестным защитникам Советского Севера 1918 – 1920 гг.»**
г. Архангельск, пр-т Чумбарова-Лучинского, 1 (у здания Дворца спорта Профсоюзов)

Памятник посвящен участникам борьбы против интервентов на севере России в годы Гражданской войны. Активное участие в освобождении региона приняли как сухопутные, так и морские силы Красной армии, а также партизанские группы и подпольные организации. В память об этом в монументе запечатлены четыре фигуры – комиссар, красноармеец, матрос и партизан.

- 2 **Северный морской музей**
Архангельская обл., г. Архангельск, наб. Северной Двины, 80

Экспозиции музея рассказывают о развитии судостроения от лодки-долбленки до атомного подводного крейсера, об истории русского мореплавания в Арктике, а также морских традициях прошлого и настоящего. Особое место занимает коллекция, посвященная истории северных конвоев в годы Великой Отечественной войны.

- 3 **Обелиск жертвам интервенции на Севере в 1918–1920 гг.**
Архангельская обл., г. Архангельск, наб. Северной Двины (на пересечении с ул. К. Либкнехта)

Установлен на месте братской могилы 49 большевиков-подпольщиков, расстрелянных белогвардейцами и иностранными интервентами в 1918–1920 гг. Рядом захоронен автор книги «Записки заключенного» П. П. Рассказов, переживший заключение на самой страшной каторге тех лет – архангельском «острове смерти» Мудьюге.

- 4 **Памятник Петру I**
Архангельская обл., г. Архангельск, наб. Северной Двины, 82 (в сквере)

Памятник является своеобразной визитной карточкой Архангельска и одновременно одним из самых известных изваяний Петра I. Великий самодержец приказал поставить в Архангельске первую в России судостроительную верфь, а также построить неприступную Новодвинскую крепость. Здесь Петр познакомился с корабельным делом и отсюда начал свой легендарный поход к Онежскому озеру.

- 5 **Памятный знак «400 лет основания города Архангельска»**
Архангельская обл., г. Архангельск, наб. Северной Двины, 86

Стела, изображающая носовую часть причалившей к берегу ладьи, напоминает об основании Архангельска. Новый город на Северной Двине «для защиты и торга» был возведен в 1584 г. по указу Ивана Грозного. Крепость строили вблизи Михайло-Архангельского монастыря, который и дал городу имя.

- 6 **Памятник-стела «Город воинской славы»**
Архангельская обл., г. Архангельск, наб. Северной Двины (на пересечении с ул. Свободы)

Почетного звания «Город воинской славы» Архангельск был удостоен 5 декабря 2009 г. «за мужество, стойкость и массовый героизм, проявленные защитниками города в борьбе за свободу и независимость Отечества». О морской славе города напоминают символические носовые части кораблей в основании памятника.



- 7 **Монумент Победы в Великой Отечественной войне 1941–1945 гг.**
Архангельская обл., г. Архангельск, наб. Северной Двины, 93–95

Около 300 тысяч жителей Архангельской области ушли сражаться с врагом в годы Великой Отечественной войны, 114 тысяч человек так и не вернулись. Монумент выполнен в виде остроконечной бетонной стелы в виде склоненного знамени, у подножия Вечный огонь, а над ним в почетном карауле застыли бронзовые фигуры Солдата, Матроса и Женщины-воина.



- 9 **Памятник «Юнгам Северного флота»**
Архангельская обл., г. Архангельск, на пересечении наб. Северной Двины и ул. К. Маркса

Памятник напоминает историю воинского служения детей на Северном флоте. В 1942 г. в Архангельске было сформировано шесть школ юнг, в том числе и Соловецкая. Она дала флоту свыше четырех тысяч квалифицированных специалистов, более тысячи юных курсантов погибли в боях за родину.



- 8 **Памятник «Тюленю – спасителю жителей города Архангельска и блокадного Ленинграда»**
Архангельская обл., г. Архангельск, наб. Северной Двины, 95

За 1941–1944 гг. от истощения и болезней умерло 38 тысяч архангелогородцев, то есть каждый седьмой горожанин. Благодаря тюленьему жиру и мясу, добытому в промысловых экспедициях весной 1943 г., были спасены жизни тысяч северян. Более тысячи тонн жира из тюленьего сала было отправлено в блокадный Ленинград.



- 10 **Особняк Рени – Шаврина**
Архангельская обл., г. Архангельск, ул. Логинова, 9

В 1918–1919 гг. здесь размещались квартира и канцелярия главы Верховного управления и Временного правительства Северной области Н. В. Чайковского. ВПСО было сформировано белогвардейцами при поддержке англо-американских оккупантов в октябре 1918 г., упразднено адмиралом А. В. Колчаком в сентябре 1919 г.

- 11 **Памятник П. Ф. Виноградову**
Архангельская обл., г. Архангельск, Троицкий пр-т (у кинотеатра «Мир»)

Павлин Федорович Виноградов (1890–1918) – участник Гражданской войны в России, один из организаторов борьбы с интервентами на Севере. В августе 1918 г. Виноградов создал и возглавил Северо-Двинскую речную военную флотилию, которая не пропускала белогвардейцев к г. Котласу. В одном из боев был смертельно ранен. Его именем назван один из районов области.

- 12 **Памятник адмиралу Н. Г. Кузнецову**
Архангельская обл., г. Архангельск, наб. Северной Двины (на пересечении с ул. Садовой)

Николай Герасимович Кузнецов (1904–1974) – адмирал, Герой Советского Союза, уроженец Архангельской области. В 1939–1946 гг. он возглавлял советский Военно-Морской Флот и фактически спас его, когда накануне Великой Отечественной войны вовремя привел морские силы страны в боеготовность, не дожидаясь приказа главного командования.

- 13 **Памятная стела в честь 300-летия государственного судостроения России**
Архангельская обл., г. Архангельск, пр-т Никольский, 15 (на территории завода № 136 – филиала ОАО «Центр судоремонта “Звездочка”»)

Здесь была построена первая государственная судостроительная верфь России – Соломбальская. Заложена по личному повелению Петра I на острове Соломбала близ Архангельска осенью 1693 г. На ней было построено около 700 морских судов. В том числе легендарный «Азов», ставший первым гвардейским кораблем Военно-Морского Флота России за победу в Наваринском сражении 1827 г.

- 14 **Казармы дисциплинарного флотского полуэкипажа**
Архангельская обл., г. Архангельск, пр-т Никольский, 27

Здесь проходили подготовку экипажи кораблей Северного, Балтийского и Черноморского флотов, а также арктических экспедиций. В разное время казармы приютили многих знаменитых россиян, в том числе будущих прославленных адмиралов М. П. Лазарева и П. С. Нахимова, основоположника советской океанографической науки Ю. М. Шокальского, писателя В. С. Пикуля и других.



ВОЛОГОДСКАЯ ОБЛАСТЬ

Вологодчина издревле служила «воротами» на Север и была форпостом большого водного пути к Белому морю.

Эти земли пережили длительную вражду между Новгородом, тверскими и московскими князьями. Здесь во времена правления Ивана Грозного строили российский флот – огромные былинные лады, украшенные золотыми и серебряными изображениями драконов, слонов и единорогов.

В Смутное время вологодцы отправляли ратных людей «московскому воинству», а позже, разгромив польско-шведских захватчиков, двинулись на выручку Костроме, Галичу и Ярославлю.

Жители Вологодского края сражались на передовой во времена Первой мировой и Великой Отечественной войн.

Часто являясь прифронтовой территорией, Вологодчина давала приют эвакуированным жителям других регионов страны и раненым военнослужащим. А в период фашистского вторжения здесь было обезврежено 32 группы агентов-парашютистов.

С осени 1941 г. Вологодская область стала важнейшим медицинским центром трех фронтов, на ее территории располагалось около 60 стационарных госпиталей. За период Великой Отечественной войны доноры города Вологды сдали для раненых воинов свыше 35 тонн крови.

Более 340 тысяч вологжан сражались на фронтах Великой Отечественной, более 178 тысяч из них погибли. За годы войны высокого звания Героя Советского Союза были удостоены свыше 180 жителей области, 38 стали полными кавалерами ордена Славы, десятки тысяч награждены орденами и медалями.



Географическое положение Вологодчины и находящиеся на ее территории Северная железная дорога и Мариинская водная система превратили область в важнейший эвакуационный пункт в годы Великой Отечественной войны. С начала гитлеровского вторжения по апрель 1943 г. через регион проследовало свыше 1,5 тысяч эвакуационных поездов и 280 пароходов из Карело-Финской ССР, Ленинграда, Москвы, Мурманской и других областей страны. В конце 1942 г. в Вологду было доставлено более 90 тысяч эвакуированных ленинградцев.

◀ Вологда.

Собор Софии Премудрости Божией.

Побежденные, но незабытые

Вологодская обл., г. Вологда



Приурочен к событиям Первой мировой войны 1914–1918 гг.

Цель проведения: военно-патриотическая работа с молодежью; посещение мест, связанных с героическим прошлым нашей страны; изучение военной истории, военных традиций России; посещение объектов военно-исторического наследия.

Фронты Первой мировой войны 1914–1918 гг. разворачивались вдалеке от центральных губерний Российской империи, однако Вологодский край, как и во времена других военных испытаний страны, не остался в стороне от событий. В рядах действующей армии сражались 30 тысяч вологжан, около 1000 были награждены Георгиевскими крестами, еще порядка 60 человек стали полными георгиевскими кавалерами. С 1910 г. в Вологде стояли два батальона 198-го пехотного Александро-Невского полка. Уже в 1914 г. полк вел бои на Юго-Западном фронте под Варшавой, затем в Прибалтике, а после участвовал в знаменитом Брусиловском прорыве.

В фронтовые годы Вологда служила важным железнодорожным узлом, крупным тыловым и медицинским центром. На 1915 г. в губернском центре, с населением чуть более 40 тысяч человек, располагалось 11 лазаретов Всероссийского земского союза помощи больным и раненым воинам, пять лазаретов общества Красного Креста и четыре лазарета Всероссийского городского союза, запасной госпиталь № 183 военного ведомства, а также сортировочный госпиталь при Вологодском окружном эвакуационном пункте.



1 Введенское кладбище Вологодская обл., г. Вологда, ул. Комсомольская

На территории кладбища захоронены 3843 советских солдата и офицера, сражавшихся на фронтах Первой мировой войны и умерших от ран и болезней в Вологодском военно-полевом госпитале.



2 Памятник Ф. Д. Варакину Вологодская обл., г. Вологда, ул. Комсомольская (на территории Введенского кладбища)

Федор Данилович Варакин – прапорщик, участник Первой мировой войны 1914–1918 гг., полный георгиевский кавалер.



3 Красные казармы Вологодская обл., г. Вологда, ул. Чернышевского

Казармы построены в 1910–1911 гг. Первоначально они именовались Александро-Невскими, так как накануне Первой мировой войны здесь размещался батальон 198-го пехотного Александро-Невского полка. В первые годы после революции 1917 г. они были переименованы в казармы им. Кузнецова, а потом вновь – в Красные. После Великой Отечественной войны здесь базировалась легендарная 69-я Севская дивизия.



Вологда

4 Военно-полевой госпиталь Вологодская обл., г. Вологда, наб. 6-й армии

Здание первоначально строилось как бурса (общежитие) Духовной семинарии. В конце XIX в. в нем располагалось здание Епархиального женского училища, затем здесь работал гарнизонный военный госпиталь, закрытый в 2009 г.



5 Дом-музей В. Т. Шаламова Вологодская обл., г. Вологда, ул. С. Орлова, 15

Мемориальный музей посвящен жизни и творчеству русского прозаика и поэта советского времени – Варлама Тихоновича Шаламова (18 июня 1907 г. – 17 января 1982 г.). Автор знаменитых «Колымских рассказов» о жизни заключенных ГУЛАГа родился и жил в этом доме до своего отъезда в Москву в октябре 1924 г. Экспозиция мемориального музея включает в себя документы эпохи, публикации, личные вещи и единственный пожизненный портрет Шаламова.



6 Вологодский государственный музей-заповедник Вологодская обл., г. Вологда, ул. С. Орлова, 15

Это главный музейный центр Вологды. Объектами показа являются более 40 памятников архитектуры общей площадью более 9000 кв. м, на территории которых размещены действующие экспозиции различной тематики. В том числе посвященные Первой мировой войне 1914–1918 гг., а также истории 198-го пехотного Александро-Невского полка.



КАЛИНИНГРАДСКАЯ ОБЛАСТЬ

Калининградская область – часть бывшей Восточной Пруссии. Со стойкостью и героизмом Российской армии на этих землях столкнулись еще в ходе Семилетней войны (1756–1763 гг.). В так называемое «первое русское время» между 1758 и 1762 гг. эта территория входила в состав Российской империи.

Во второй раз регион стал ареной военных действий между русской и германской армиями в годы Первой мировой войны. Именно здесь 20 августа 1914 г. разыгралось первое сражение на восточном фронте Антанты – битва при Гумбиннене. Несмотря на численное превосходство германских частей, русская армия нанесла им поражение.

Окончательно северная часть Восточной Пруссии (территория современной Калининградской области) стала частью тогда уже Советского Союза по решениям Потсдамской конференции 1945 г. Бои завершающего этапа Великой Отечественной войны здесь были ожесточенными и кровопролитными. Активное участие в военных действиях приняли все рода войск Красной армии.



В разгар Семилетней войны, когда Восточная Пруссия была взята русскими войсками, Иммануил Кант вместе с профессурой Кенигсбергского университета присягнул на верность императрице Елизавете Петровне. Так родоначальник немецкой классической философии временно стал подданным Российской империи.

◀ Калининград.

Кенигсбергский
кафедральный собор.

Поклон вам, солдаты Великой Победы

Калининградская обл.: г. Калининград, г. Приморск, г. Балтийск

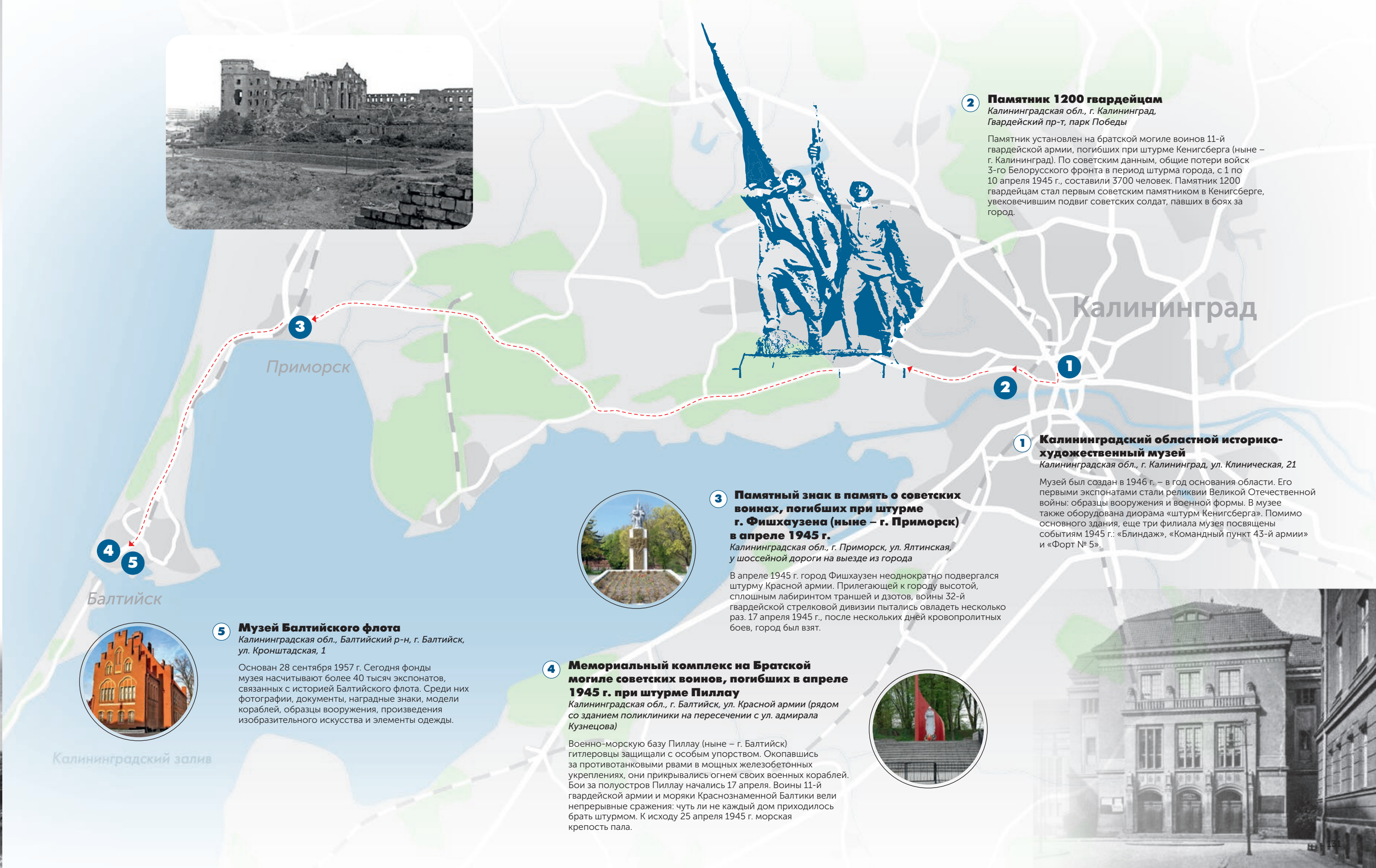


Приурочен к событиям Великой Отечественной войны 1941–1945 гг. на территории современной Калининградской области.

Цель проведения: воспитательная и военно-патриотическая работа с молодежью, сохранение памяти о подвигах советских воинов в ходе Великой Отечественной войны 1941-1945 гг.

Во время Второй мировой войны германское командование придавало важное значение удержанию Восточной Пруссии. Особую ценность имели находящиеся в этом регионе мощные укрепления. К началу зимнего наступления Красной армии в 1945 г. противник создал мощную систему обороны глубиной до 200 километров. Наиболее прочные укрепления находились на восточных подступах к Кенигсбергу.

Штурм города продолжался несколько дней. 9 апреля 1945 г. над башней «Дер Дона» было поднято Красное Знамя, обозначившее конец немецкой истории города. По решению Потсдамской конференции 1945 г. Кенигсберг и прилегающая к нему область (северная часть Восточной Пруссии) вошли в состав Советского Союза, а годом позже Кенигсберг был переименован в Калининград.



2 Памятник 1200 гвардейцам Калининградская обл., г. Калининград, Гвардейский пр-т, парк Победы

Памятник установлен на братской могиле воинов 11-й гвардейской армии, погибших при штурме Кенигсберга (ныне – г. Калининград). По советским данным, общие потери войск 3-го Белорусского фронта в период штурма города, с 1 по 10 апреля 1945 г., составили 3700 человек. Памятник 1200 гвардейцам стал первым советским памятником в Кенигсберге, увековечившим подвиг советских солдат, павших в боях за город.

1 Калининградский областной историко-художественный музей Калининградская обл., г. Калининград, ул. Клиническая, 21

Музей был создан в 1946 г. – в год основания области. Его первыми экспонатами стали реликвии Великой Отечественной войны: образцы вооружения и военной формы. В музее также оборудована диорама «штурм Кенигсберга». Помимо основного здания, еще три филиала музея посвящены событиям 1945 г.: «Блиндаж», «Командный пункт 43-й армии» и «Форт № 5».

3 Памятный знак в память о советских воинах, погибших при штурме г. Фишхаузена (ныне – г. Приморск) в апреле 1945 г.

Калининградская обл., г. Приморск, ул. Ялтинская, у шоссейной дороги на выезде из города

В апреле 1945 г. город Фишхаузен неоднократно подвергался штурму Красной армии. Прилегающей к городу высотой, сплошным лабиринтом траншей и дзотов, воины 32-й гвардейской стрелковой дивизии пытались овладеть несколько раз. 17 апреля 1945 г., после нескольких дней кровопролитных боев, город был взят.

4 Мемориальный комплекс на Братской могиле советских воинов, погибших в апреле 1945 г. при штурме Пиллау

Калининградская обл., г. Балтийск, ул. Красной армии (рядом со зданием поликлиники на пересечении с ул. адмирала Кузнецова)

Военно-морскую базу Пиллау (ныне – г. Балтийск) гитлеровцы защищали с особым упорством. Окопавшись за противотанковыми рвами в мощных железобетонных укреплениях, они прикрывались огнем своих военных кораблей. Бои за полуостров Пиллау начались 17 апреля. Воины 11-й гвардейской армии и моряки Краснознаменной Балтики вели непрерывные сражения: чуть ли не каждый дом приходилось брать штурмом. К исходу 25 апреля 1945 г. морская крепость пала.

5 Музей Балтийского флота Калининградская обл., Балтийский р-н, г. Балтийск, ул. Кронштадская, 1

Основан 28 сентября 1957 г. Сегодня фонды музея насчитывают более 40 тысяч экспонатов, связанных с историей Балтийского флота. Среди них фотографии, документы, наградные знаки, модели кораблей, образцы вооружения, произведения изобразительного искусства и элементы одежды.

Калининградский залив



Дорогами Первой мировой войны

Калининградская обл.: г. Калининград, Черняховский р-н (г. Черняховск, п. Междуречье), Нестеровский р-н (г. Нестеров, п. Пушкино, п. Совхозное, п. Чистые пруды), Гусевский городской округ (г. Гусев, п. Кубановка).



Приурочен к событиям Первой мировой войны 1914–1918 гг. на территории современной Калининградской области (по следам 1-й русской армии генерала П.К. фон Ренненкамппа).

Цель проведения: воспитательная и военно-патриотическая работа с молодежью, сохранение памяти о подвигах русского оружия в ходе Первой мировой войны 1914-1918 гг.

Калининградская область – единственный регион современной России, где проходили боевые действия Первой мировой войны, а именно Восточно-Прусская операция (4(17) августа – 2 (15) сентября 1914 г.). В ней приняли участие две русские армии. 1-я (Неманская) под командованием П. К. фон Ренненкамппа и 2-я (Наревская) под командованием А. В. Самсонова. Наступление развивалось удачно. Уже 7 (20) августа немцы потерпели поражение под Гумбинненом от войск генерала фон Ренненкамппа, а в это время 10–11 (23–24) августа 2-я армия нанесла поражение вражескому корпусу под Орлау. Но из-за ошибок командования фронта русские армии были направлены по расходящимся направлениям. Немцы атаковали открытые фланги 2-й армии, окружили и взяли в плен два русских корпуса из шести. 7 (20) сентября войска Гинденбурга атаковали 1-ю армию Ренненкамппа, которая начала отступать через два дня боев. 3(16) сентября 1-я армия заняла оборону на Немане, а 2-я – на Нареве, то есть там же, где они располагались до начала операции.

Осенью 1914 г. русские войска вновь предприняли наступление на Восточную Пруссию, но уже в начале 1915 г. германским войскам удалось вытеснить их из германской провинции.

1 Русско-немецкое кладбище в п. Пушкино (до 1946 г. – п. Гериттен)
Калининградская обл., Нестеровский р-н, п. Пушкино, ул. Центральная

На кладбище захоронены 601 русский и 197 немецких воинов, погибших в Первой мировой войне. Войска русской 27-й пехотной дивизии дважды штурмовали германские позиции в этом районе: сначала 4 (17) августа 1914 г., а затем 25 октября (7 ноября). Кроме того, столкновения здесь происходили в сентябре 1914 и феврале 1915 гг., во время отступления русских войск.



2 Мемориальный комплекс в п. Совхозное (до 1946-го – п. Маттишкемен)
Калининградская обл., Нестеровский р-н, п. Совхозное

Мемориал находится на месте самого крупного воинского захоронения периода Первой мировой войны на территории Калининградской области: 438 русских и 646 немецких воинов, павших 20 августа 1914 г. в Гумбинненском сражении. Тогда русская армия одержала крупнейший триумф за время похода в Восточную Пруссию 1914–1915 гг.

3 Памятник «Штыковая атака»
Калининградская обл., г. Гусев, ул. Зои Космодемьянской (напротив д. 12)

Памятник работы скульптора В. Суровцева напоминает о мужестве русских воинов в дни Гумбинненского сражения. На пьедестале возвышается скульптура унтер-офицера Российской императорской армии, идущего в штыковую атаку.

4 Гусевский историко-краеведческий музей им. А. М. Иванова
Калининградская обл., г. Гусев, ул. Московская, 36

Основан в 1991 г. Музей посвящен истории региона и располагает большой археологической коллекцией. Одна из постоянных экспозиций связана с военными действиями на территории Гумбинненского округа, в том числе в годы Первой мировой войны.



5 Братская могила немецких воинов
Калининградская обл., Гусевский городской округ, п. Междуречье (поселковое кладбище)

Братская могила 66 немецких солдат, погибших 19 августа 1914 г. В этот день у поселка Каушен (ныне п. Междуречье) произошла самая известная конная атака Первой мировой войны. Ценой больших потерь русская кавалерия одержала победу над ландверной бригадой германских войск. Особенно отличился будущий лидер белого движения – ротмистр барон П.Н. Врангель.

6 Приход Святого Андрея Апостола в память о погибших в Гумбинненском сражении
Калининградская обл., г. Гусев ул. Красноармейская, 13а

Католический храм построен в 1920 г. на деньги вдовы немецкого офицера, погибшего в годы Первой мировой войны. На фронтоне сохранилась надпись с библейским изречением на немецком языке: «Niemand kommt zum Vater denn durch mich» («Никто не придет ко Всевышнему, минуя меня»).

7 Монумент «Памяти забытой войны, изменившей ход истории»

Калининградская обл., г. Гусев, ул. Московская

Автор памятника – художник и скульптор М. Шемякин – посвятил его матерям, вдовам и сестрам погибших в Первой мировой войне. Скульптурная композиция состоит из трех фигур: распятого на «колесе судьбы» солдата и двух женщин, которые простерли к нему руки.

8 Кладбище героев Бракупенен
Калининградская обл., Гусевский городской округ, п. Кубановка (юго-восточная окраина)

Здесь покоятся 115 немецких и 199 русских солдат, погибших в Первой мировой войне. Бои в районе небольшого поселка Бракупенен (ныне – п. Кубановка) развернулись во время Гумбинненского сражения 20 августа 1914 г. Здесь германские войска атаковали правый фланг русской армии. Обе стороны понесли тяжелые потери.

9 Музей истории г. Черняховска
Калининградская обл., г. Черняховск, ул. Крупской, 6

В музее представлена богатая коллекция экспонатов, связанных с Первой мировой войной. Среди них оружие, корабельная рында, малый церковный колокол, офицерская каска кайзеровской армии, немецкая полевая кухня, русская гаубица 1910 г., дневник немецкого офицера и многое другое.

10 «Замок Инстербург»
Калининградская обл., г. Черняховск, ул. Замковая, 1

Первоначально крепость, построенная в 1336 г., принадлежала рыцарям Тевтонского ордена и служила опорным пунктом для походов на Литву. С 1878 г. здесь размещались эскадроны литовского уланского полка. С 24 августа по 11 сентября 1941 г. город Инстербург, включая замок, были заняты русскими войсками. Теперь здесь работает музей под открытым небом.

11 Музей конного завода «Георгенбург»
Калининградская обл., Черняховский р-н, п. Маевка, ул. Центральная, 18

Музей расположен в здании бывших государственных конюшен Восточной Пруссии. В конце XIX в. в Георгенбурге обосновалось Управление восточно-прусских конных заводов, здесь было создано крупнейшее предприятие Королевства по селекции и разведению лошадей, в том числе для нужд армии.

12 Памятник 1923 г. на территории бывших Радзивилловских казарм
Калининградская обл., г. Калининград, ул. Малоярославская, 5-15

Памятник посвящен немецким воинам инженерных частей, погибшим в Первой мировой войне. Ранее здесь находились Радзивилловские саперные казармы. Благодаря странной пирамидальной форме памятника, а также известному интересу Гитлера к оккультным наукам местные жители наделяют памятник мистическими качествами.

13 Калининградский областной историко-художественный музей
Калининградская обл., г. Калининград, ул. Клиническая, 21

В музее собрана богатая коллекция, посвященная Первой мировой войне 1914–1918 гг. Особый интерес представляют собой письма немецких солдат, набор открыток с фотографиями разрушенных войной городов Восточной Пруссии и художественные плакаты русских и немецких авторов.

14 Памятник российским героям и воинам, павшим в годы Первой мировой войны
Калининградская обл., г. Калининград, сквер на пересечении Гвардейского пр-та и ул. Горной (рядом с Астрономическим бастионом)

Памятник символизирует всенародное единение защитников Отечества. 11-метровая композиция изображает идущих в атаку воинов русской армии, а также сестру милосердия с раненым бойцом. Монумент установлен в рамках проекта Военно-исторического общества России по созданию серии памятников, посвященных 100-летию начала Первой мировой войны.



Реконструкции

На территории Калининградской области регулярно проходит реконструкция знаменитого Гумбинненского сражения* Первой мировой войны 1914–1918 гг., а также научные конференции, парады и реконструкции, посвященные другим ключевым событиям российской военной истории, в том числе битвы при Прейсиш-Эйлау** и сражения под Фридландом.***

* Гумбинненское(Гумбиннен-Гольдапское) сражение (20 августа 1914 г.) – первое крупное сражение на восточном фронте Первой мировой войны 1914–1918 гг. Русская армия одержала блестящую победу над германскими войсками и, по некоторым оценкам, сорвала планы Тройственного союза на его молниеносную победу в войне.

** Битва при Прейсиш-Эйлау (8 февраля 1807 г.) – самая кровавая битва русско-прусско-французской войны (Войны четвертой коалиции) 1806–1807 гг. Потери обеих сторон составили более 40 тысяч человек: до 25 тысяч русских и около 18 тысяч французов. Однако сражение справедливо оценивалось современниками как стратегический успех русской армии: эта баталия стала первой для «непобедимой» французской армии, в которой Наполеон не одержал решительной победы.

*** Битва под Фридландом (14 июня 1807 г.) – заключительное сражение русско-прусско-французской войны 1806 – 1807 гг. между французской армией под командованием Наполеона и русской армией под командованием генерала Беннигсена. Завершилась сокрушительным поражением русской армии и привела к подписанию унижительного для России Тильзитского мира.



РЕСПУБЛИКА КАРЕЛИЯ

Первыми известными истории жителями этого сурового края были финно-угорские племена вепсов, саами и карелов. Однако уже во II тысячелетии н. э. здесь появляется славянское население. С возникновением в IX в. Древнерусского государства Киевской Руси – территория Карелии вошла в сферу его влияния, а в 1478 г. край вместе с другими землями Великого Новгорода был присоединен к Русскому государству.

В силу географического положения регион постоянно находился между двух враждующих стран – Руси и Швеции. Карелы вместе с новгородцами героически сражались против крестоносной агрессии немецких и шведских феодалов на берегах Балтики. Горные заводы края сыграли важную роль в обеспечении русской армии и флота пушками, ружьями и другим снаряжением во время Северной войны 1700–1721 гг.

В период Гражданской войны в России, с весны 1918 г., Карелия превратилась в арену боевых действий между частями Красной армии и войсками белогвардейцев и белофинских интервентов. В феврале-марте 1920 г. Красная армия одержала окончательную победу, а в июле 1923 г. постановлением ВЦИК была образована Карельская АССР.

Во время Великой Отечественной войны две трети карельских земель были оккупированы финскими и немецко-фашистскими войсками. Здесь действовало 10 финских концентрационных лагерей. За фронтовые годы в Карелии погибло около 14 тысяч мирных жителей и до 250 тысяч советских воинов. На территории края активно действовали партизаны и подпольщики. Железная дорога, проходящая через Карелию, обеспечивала боеспособность стратегического северного форпоста – Мурманска, а также доставку ленд-лизовских грузов в центральные регионы страны. 52 участника Свирско-Петрозаводской операции, приведшей к освобождению региона, были удостоены звания «Героя Советского Союза».

◀ Петрозаводск.

Памятник «Онего» на
набережной Онежского озера.

Карелия в годы Великой Отечественной войны

Респ. Карелия: г. Петрозаводск,
Медвежьегорский р-н



2 дня



10+

Приурочен к событиям Великой
Отечественной войны 1941–1945 гг.
на территории Карелии.

Цель проведения: посещение мест боевой славы, объ-
ектов военно-исторического наследия, патриотическая
работа с молодежью.

С первых дней Великой Отечественной войны Карелия
стала прифронтовой республикой. 29 июня 1941 г. с тер-
ритории Финляндии началось совместное наступле-
ние финно-германских войск. 31 августа они вышли на
старую советско-финскую границу около Ленинграда,
замкнув полукольцо блокады города с севера. 1 сентя-
бря был образован Карельский фронт, протянувшийся от
Баренцева моря до Ладожского озера.

Несмотря на ожесточенное сопротивление, герман-
ско-финские войска захватили две трети территории
республики. Столица региона – Петрозаводск – была
оккупирована, административный центр переехал в
Медвежьегорск, а затем в Беломорск. На захваченной
территории был установлен режим террора, направлен-
ный против нефинноязычного населения. Из более чем
88 тысяч советских заключенных финских концлагерей
умерло свыше 22 тысяч человек (по финским данным).

К концу 1941 г. советские войска остановили про-
движение противника. До июня 1944 г. Красная армия
держала оборону по линии: река Западная Лица, Ухта,
Повенец, Онежское озеро, река Свирь. В ходе Выборг-
ско-Петрозаводской операции 1944 г. советские войска
нанесли захватчикам серьезное поражение и финны вы-
нуждены были оставить большую часть Советской Каре-
лии. Военные действия в регионе закончились 4 сентября
1944 г., а 15 ноября, после выхода Финляндии из Второй
мировой войны, Карельский фронт был расформирован.



1 Мемориальный комплекс «Братская могила и Могила Неизвестного Солдата с Вечным огнем Славы»

Респ. Карелия, г. Петрозаводск, пл. Ленина

Мемориальный комплекс находится на месте захоронений
участников революционного движения и Гражданской войны,
а также советских воинов, павших в боях за Петрозаводск в
годы Великой Отечественной войны. 8 мая 1969 г. здесь же
упокоились останки Неизвестного Солдата, обнаруженные в
Медвежьегорском районе близ озера Эри-ламба. До сих пор на
полях сражений Карельского фронта остаются десятки тысяч
непохороненных солдат.

2 Галерея Героев Советского Союза

Респ. Карелия, г. Петрозаводск
(на пересечении
ул. Антикайнена и ул. Красной)

Монумент представляет собой
бетонное кольцо, установленное на
круглой платформе. На внутренней
стороне размещены 26 портретов
карельских воинов, совершивших
подвиги на фронтах Великой
Отечественной войны и удостоенных
воинского отличия высшей степени –
звания Героя Советского Союза.



3 Памятник 50-летия победы в Великой Отечественной войне

Респ. Карелия, г. Петрозаводск (на пересечении
ул. Московской и б-ра Победы с пр-м Октябрьским)

Памятник в виде большой металлической птицы включает
в себя 12 обелисков с надписями городов, в освобождении
которых принимали участие уроженцы Карели: Мурманск,
Ленинград, Москва, Сталинград, Севастополь, Одесса, Киев,
Керчь, Новороссийск, Минск, Тула, Брест.



4 «Онего»

Респ. Карелия, г. Петрозаводск, ул. Федосовой, 10

Памятник – дар Ленинградской области – был открыт в дни
празднования 300-летия города Петрозаводска. Монумент
символизирует идею рождения города Петрозаводска как
оборонительного форпоста России. Молодой воин, стоящий
в лодке, готовится сойти на берег. В одной руке он держит
копье, другая опирается на щит, где изображен герб карельской
столицы.



5 Онежская набережная

Респ. Карелия, г. Петрозаводск

Одно из красивейших мест города, находится на берегу
Онежского озера. Здесь расположены многочисленные
памятники – подарки от городов-побратимов Петрозаводска.
В том числе «Волна Дружбы» финского Варкауса и «Под одними
звездами» германского Нойбранденбурга.



Медвежьегорск

Петрозаводск

6 Пушка отливки 1852 г.

Респ. Карелия, г. Петрозаводск, Комсомольский
сквер

Памятник был установлен в июле 1974 г. в честь
200-летнего юбилея Онежского завода. Начало
возникновению Петрозаводской слободы
положило оружейное предприятие, заложенное
еще в 1703 г. по указу Петра I, ставшее в начале
XVIII в. крупнейшим в стране. Именно оно
снабжало русскую армию во время Северной
войны со шведами в 1721 г. и Русско-турецкой
войны 1768–1774 гг.



7 Медвежьегорский районный музей

Респ. Карелия, г. Медвежьегорск, ул. Дзержинского, 22

Экспозиция музея рассказывает о жизни, быте и укладе людей
времен царствования Петра I, строительстве Северной
железной дороги и Беломоро-Балтийского Канала, а также
периоде 1930-х гг. XX столетия. Также здесь собрана большая
коллекция икон из Заонежья, Выгореции и Сегозерья и вышивок
мастериц с. Шуныга и д. Хашезеро. Сотрудники музея проводят
экскурсии к местам стоянок древних людей и по финским
укреплениям на Масельском перешейке.



8 Комплекс финских оборонительных укреплений

Респ. Карелия, Медвежьегорский р-н

После взятия Медвежьегорска в декабре 1941 г. финские войска
превратили все господствующие высоты, окаймляющие город
с трех сторон, в сильные опорные пункты с многочисленными
огневыми точками, прикрытыми проволочными заграждениями
и минными полями. Вырубленные в скалах и забетонированные
2- и 3-этажные доты и ангары, соединенные траншеями,
сохранились до сих пор.



9 Шлюзы Беломорско-Балтийского канала

Респ. Карелия, Медвежьегорский р-н, п. Повенец

Здесь находится так называемая «Повенчанская лестница» –
ступенчатый шлюзованный участок Беломорско-Балтийского
канала длиной 12 км. Финские диверсанты безуспешно
пытались взорвать шлюзы 23 июня 1941 г. В декабре они были
разрушены уже советскими войсками во время отступления.
Обрушившийся поток уничтожил п. Повенец, а фарватер
Беломорско-Балтийского канала стал линией фронта, на
которой финские войска остановились до июня 1944 г.





РЕСПУБЛИКА КОМИ

Республика Коми находится на северо-восточных рубежах европейской части России. Эти суровые снежные земли не вошли в историю ратными подвигами и масштабными кровопролитиями. Даже во время набегов новгородцев и вогулов местное население либо уходило дальше на Каму, либо покорно переносило тяготы вторжений.

Свое мужество и стойкость коми доказали гораздо позже, в самые страшные для России годы Великой Отечественной войны. На защиту страны из республики ушли 169,6 тысяч человек, пополнив около 25 дивизий на всех фронтах. Свыше двух тысяч женщин из Коми в годы войны шли в бой автоматчицами, зенитчицами, связистками, партизанками и медработниками.

В самой республике на грани истощения и усталости женщины-механизаторы выполняли на тракторах по три-четыре годовые нормы. Нефтяники Ухты в экстремальных условиях освоили 58 скважин и начали выпуск масла для низких температур. Именно они в суровую зиму 41-го обеспечивали безотказность стрелкового и артиллерийского вооружения советских войск под Москвой и Сталинградом, в Карелии и под Мурманском.



На территории Коми находился один из самых больших «островов архипелага ГУЛАГ». В годы Великой Отечественной войны заключенные исправительно-трудовых лагерей построили 842 аэродрома, 4700 км шоссейных дорог, свыше 1000 км нефтепроводов, произвели 70,7 млн единиц боеприпасов (мин, ручных гранат и т. д.), 1,7 млн масок для противогазов, а также играли основную роль в развитии горнодобычи и значительную – в лесозаготовке. 975 тысяч узников были мобилизованы на фронт, многим из них присвоены звания Героев Советского Союза.

◀ Сыктывкар.

Улица Ленина.

Печора в годы Великой Отечественной войны

Респ. Коми, г. Печора

2–2,5 часа 12+

Приурочен к строительству Северо-Печорской магистрали и Печорского моста, а также высадке немецкого десанта на Печору в 1943 г.

Цель проведения: военно-патриотическая работа.

28 октября 1937 г. Совет народных комиссаров СССР принял Постановление о строительстве Северо-Печорской железнодорожной магистрали для вывозки нефти, газа, каменного угля и леса. Особенно остро проблема снабжения сырьем встала в начале Великой Отечественной войны, после оккупации Донбасса фашистами.

Строительство участка Котлас – Воркута началось в 1937 г., а закончилось 28 декабря 1941 г. Одним из важнейших объектов железнодорожной магистрали стал Печорский мост – крупнейший на европейском севере. Работы по возведению его временного варианта были закончены в апреле 1942 г. Строительство было признано ударной стройкой. Весь объем сложнейших работ по прокладке моста и дороги лег на плечи заключенных ГУЛАГа.

Летом 1943 г. в район поселка Кожва была сброшена немецкая диверсионная группа. Целями операции были взрыв Печорского моста и организация восстания заключенных Печорлага. Десантная группа состояла из 12 человек – советских военнопленных, набранных в эстонских лагерях. Не только участники десанта из местных жителей, но и большинство других завербованных воспользовались вражеской заброской для возвращения на родину и 8 июня добровольно сдались частям НКВД.



1 **Печорский историко-краеведческий музей**
Респ. Коми, г. Печора, ул. Советская, 33

Заметное место в музейном собрании занимает коллекция времен Великой Отечественной войны, в том числе фронтовые письма, фотографии, извещения о гибели, карточки учета мобилизованных в Красную армию. На базе музея работает фонд общества «Мемориал», собирающий информацию по истории политических репрессий в Печорском районе.

2 **Мемориальная доска Д. Н. Яковлеву – участнику Великой Отечественной войны, кавалеру орденов Славы 3-х степеней**
Респ. Коми, г. Печора, ул. Пионерская, 22

Дмитрий Николаевич Яковлев (27 октября 1918 г. – 3 августа 1978 г.) – наводчик 76-миллиметровой пушки Отдельной Приморской армии 4-го Украинского фронта, младший сержант, полный кавалер ордена Славы. Неоднократно проявлял героизм в боях на Керченском полуострове и под Севастополем, в том числе в сражениях на Безымянной высоте.




3 **Здание школы № 49 (управление Печорлага)**
Респ. Коми, г. Печора, ул. Московская, 28

Печорлаг – концентрационный лагерь системы ГУЛАГ, располагавшийся у города Печора. Это был самый крупный лагерь на территории Коми. Среди его заключенных было немало известных людей: иммунобиолог Л. А. Зильбер, будущий премьер-министр Израиля М. Бегин, дочь расстрелянного Маршала Советского Союза М. Н. Тухачевского Светлана и многие другие.



4 **Мемориальная доска И. А. Щипачкину – участнику Великой Отечественной войны, кавалеру орденов Славы 3-х степеней**
Респ. Коми, г. Печора, ул. им. И. А. Щипачкина, 7

Александр Иванович Щипачкин (27 мая 1924 г. – 5 декабря 1995 г.) – стрелок-разведчик, полный кавалер ордена Славы. Воевал на Степном и 2-м Украинском фронтах. Рискуя своей жизнью, добывал ценные разведданные, захватывал в плен «языков» и уничтожал огневые точки врага.



5 **Мемориальный комплекс «Никто не забыт»**
Респ. Коми, г. Печора, пл. Победы

Мемориальный комплекс посвящен павшим в годы Великой Отечественной войны. В центре композиции – скульптура воинов-освободителей. Она была изготовлена в Харькове и передана в дар городу в 30-летнюю годовщину Победы над фашизмом. У подножия монумента горит Вечный огонь. Здесь же расположена Аллея Славы, на которой установлены надгробия с именами погибших печорцев.

6 **Памятник В. А. Русанову**
Респ. Коми, г. Печора, набережная р. Печоры (пересечение ул. Куратова и Русанова)

Символ города Печоры, памятник известному исследователю, русскому ученому, географу, геологу, этнографу, экономисту и полярнику, основателю города – Владимиру Александровичу Русанову (1875–1913). Участвовал в революционном движении, за что в 1901 г. был сослан в Усть-Сысольск (ныне г. Сыктывкар). Был участником и руководителем экспедиций на Новую Землю и архипелаг Шпицберген.





МУРМАНСКАЯ ОБЛАСТЬ

Мурманская область является северо-западным рубежом России. Здесь, в Заполярье, незамерзающий выход в мировой океан охраняет самый «молодой» из всех военных флотов страны – Северный.

В годы Великой Отечественной войны яростное сопротивление североморцев перечеркнуло планы фашистских войск по захвату Кольского полуострова. Именно отсюда совершали героические походы моряки-подводники, здесь базировались эсминцы, сопровождавшие советские корабли и конвои союзников с военными грузами и продовольствием. С первого до последнего дня войны авиаторы и моряки Северного флота уничтожали боевые силы противника и содействовали продвижению сухопутных подразделений Красной армии.

Мурманск



Город-Герой

Полярный



Город воинской славы

Никто не забыт, ничто не забыто

Мурманская обл.: г. Мурманск, п. Абрам Мыс, автострада Мурманск – Печенега



Приурочен к событиям Великой Отечественной войны 1941–1945 гг.

Цель проведения: гражданско-патриотическое и духовно-нравственное воспитание граждан, посещение объектов военно-исторического наследия.

Гитлеровское командование считало захват Кольского полуострова исключительно важным. Крупнейший порт арктического побережья России – Мурманск – был обозначен в плане «Барбаросса» как стратегическая цель, наряду с Москвой, Ленинградом и Киевом.

Первое массированное наступление немцы приняли в июле 1941 г. Несмотря на почти четырехкратное превосходство фашистских войск, североморцы остановили врага. Фашистские войска перешли к атакам с воздуха. Налеты бомбардировщиков в отдельные дни повторялись по 15-18 раз. По плотности ударов, нанесенных за все время Второй мировой войны, Мурманск уступает только Сталинграду и Ковентри (Великобритания). Часть функций областного центра во время войны взял на себя Мончегорск. В городе работали пять госпиталей, детский дом, школа-интернат, и даже летний лагерь.

Заполярье было освобождено 22 октября 1944 г. в результате Петсамо-Киркенесской операции (7 октября – 1 ноября 1944 г.). Мощные, возводившиеся три года укрепления немцев были разгромлены менее чем за месяц.

Маршрут проходит по дороге Мурманск – Печенега (А138), в окрестностях которой находятся тысячи братских и одиночных захоронений, обелисков, укреплений и других памятных мест Великой Отечественной войны.



1 Мемориал воинам 1-го корпуса ПВО Мурманская обл., п. Абрам Мыс (западный берег Кольского залива)

Здесь находилась одна из батарей 885-го зенитного артиллерийского полка 1-го корпуса ПВО, защищавшего небо Заполярья. Бойцами этого подразделения было сбито 85 из 427 самолетов противника, уничтоженных корпусом за годы Великой Отечественной войны. Теперь на месте батареи установлена стела и памятная доска с именами погибших воинов, воссозданы рвы и фронтовая землянка, а также устроен небольшой музей военной техники под открытым небом, где представлены три ракетные установки и самолеты СУ-15 и ЯК-3.

2 Братское захоронение Мурманская обл., 61 км автострады Мурманск-Печенга

Здесь захоронены 186 советских воинов, погибших в апрельско-майских боях 1942 г. На братской могиле установлен обелиск. Захоронение расположено в районе дислокации 37-го медсанбата 14-й стрелковой дивизии. В нескольких сотнях метров, на следующем 62-м км автострады, сохранились останки оборонных укреплений советских войск, в том числе три дота.



3 Мемориал воинам Полярной дивизии Мурманская обл., 63 км автострады Мурманск – Печенга

Здесь дала свой первый бой легендарная Полярная дивизия. Мемориальные доски хранят память о 632-х ее воинах, погибших в боях. Формирование Полярной дивизии народного ополчения началось 5 сентября 1941 г. В нее вошли более 10 тысяч мурманчан – судоремонтников, железнодорожников, портовых грузчиков, рыбаков, работников социальных учреждений и партийных организаций, а также несколько тысяч человек из истребительных батальонов Мурманска и Мурманской области. Соединение участвовало в боях с 15 сентября по 5 ноября 1941 г.

4 Обелиск на братской могиле артиллеристов 52-й стрелковой дивизии Мурманская обл., 69 км автострады Мурманск – Печенега

Дивизия была сформирована в 1935 г. в Московском военном округе. В действующей армии с 1939 г. Участвовала в Польской кампании 1939 г., в Зимней войне 1939–1940 гг. С 26 июня 1941 г. начала переброску в Мурманск, при переправе через Кольский залив понесла потери от авианалета. К началу июля 1941 г. вышла к реке Западная Лица и вела бои на этом рубеже, где 17 октября 1941 г. был остановлен враг. Один из батальонов дивизии 6 июля принял участие в морском десанте в губе Большая Западная Лица (6 июля – 2 августа 1941 г.).

5 Братское захоронение Мурманская обл., 71 км автострады Мурманск – Печенега

В сентябре 1941 г. здесь насмерть стояли воины 6-й батареи 143-го артиллерийского и 5-й батареи 241-го гаубичного артиллерийского полков, сражались бойцы Полярной дивизии, отбросившие рвавшихся к Мурманску фашистов за реку Западную Лицу. С 1942 г. на левом фланге занимали оборону 10-я гвардейская стрелковая дивизия, 31-я отдельная лыжная бригада и 72-я отдельная морская стрелковая бригада. В братском захоронении погребены 702 павших в боях воина, установлен памятник.



6 Высоты Большой и Малый Карикуайвиш (в переводе с саамского – Вершинка рассыпных камней)

Мурманская обл., 71 км автострады Мурманск – Печенега (не доходя до памятника 6-й героической комсомольской батарее, свернуть на старую Луостарскую дорогу)

Именно отсюда началась Петсамо-Киркенесская наступательная операция Карельского фронта. Немцы превратили высоты в настоящие крепости с развитой сетью долговременных укреплений, проволочными заграждениями и минными полями. Это была лишь часть мощного оборонного рубежа фашистов, состоявшего из трех полос глубиной до 150 км на фронте длиной около 100 км. Советские войска штурмовали высоты с разных сторон. Особенно тяжелыми были бои на склонах гор, усыпанных врубленными в скалы огневыми точками противника. К 8 октября 1944 г. Большой Карикуайвиш был взят. Еще через сутки ожесточенных боев тактическая оборона противника была прорвана на главном направлении до 20 км по фронту и до 16 км вглубь.



7 Обелиск «Воинам 6-й Героической комсомольской батарее» Мурманская обл., 71 км автострады Мурманск – Печенега

Обелиск расположен на месте братского захоронения 71 бойца батареи, погибших во время сентябрьских боев 1941 г. Уже в первый день войны залповым огнем своих четырех 122-миллиметровых гаубиц батареицы сбили вражеский самолет. Начиная с 7 сентября соединение обороняло один из последних рубежей перед Мурманском, в 50 км от города. В течение недели артиллеристы, не имея ни флангов, ни тыла, отражали натиск противника. 14 сентября оставшиеся в живых оказались в окружении и приняли свой последний бой. Подразделению присвоено почетное наименование – «6-я Героическая комсомольская батарея». Следующее ее формирование участвовало в освобождении Норвегии и Польши.



8 Памятный знак Герою Советского Союза М. Л. Ивченко Мурманская обл., 71 км автострады Мурманск – Печенега

Михаил Лаврентьевич Ивченко (1916–1944) – снайпер, гвардии ефрейтор, уроженец Красноярского края. В рядах Красной армии с 1940 г. С июня 1941 г. участвовал в сражениях Великой Отечественной войны в Заполярье. Погиб при штурме горы Малый Карикуайвиш в первый день Петсамо-Киркенесской операции – 7 октября 1944 г., закрыв собой амбразуру вражеского дота. Удостоен звания Героя Советского Союза посмертно. Навечно зачислен в списки стрелковой роты гвардейского мотострелкового полка.

9 Мемориал воинам 31-й отдельной Краснознаменной ордена Красной Звезды лыжной (горнострелковой) бригады Мурманская обл., 72 км автострады Мурманск – Печенга

Обелиск установлен на месте захоронения 139 воинов бригады, павших в боях. Соединение было сформировано в составе Карельского фронта 25 сентября 1942 г. Личный состав состоял в основном из уроженцев Архангельской области, Ненецкого автономного округа и Коми АССР. Вела бои на территории Мурманской области вплоть до 1944 г., сражалась на левом фланге 14-й армии на левом берегу реки Западная Лица.



10 Мемориальный комплекс «Долина славы» Мурманская обл., 74-75 км автострады Мурманск – Печенега

Долина славы (Долина смерти) – долина на правом берегу реки Западная Лица. Здесь находился главный участок обороны Мурманска с июля 1941-го по октябрь 1944 г. Войска неприятеля подошли к реке 2 июля. После кровопролитных боев, превосходящие в живой силе и технике силы противника форсировали Западную Лицу. Однако им удалось вклиниться в расположение советских войск лишь на 2-3 км, враг был остановлен контратакой 52-й стрелковой дивизии. Сейчас здесь расположен мемориал, посвященный воинам, погибшим при защите Кольского Заполярья в годы Великой Отечественной войны. Центральным монументом является скульптурная группа из двух воинов со склоненными знаменами, здесь же расположен целый ряд памятников, стел, мемориальных плит. В захоронениях «Долины Славы» погребены свыше 6320 советских воинов.

11 Памятный знак воинам, умершим в 96-м полевом госпитале 14-й армии Карельского фронта в 1941–1944 гг. Мурманская обл., 51 км автострады Мурманск – Печенега (остановка автобуса «река Ура», за оз. Килп-Явр)

На памятном знаке увековечены имена 236 советских воинов, умерших от тяжелых ранений в годы Великой Отечественной войны. Также он хранит память о 96-м хирургическом полевом госпитале. Он был создан в октябре 1940 г. в Кандалакше, в июле 1941-го госпиталь был передислоцирован на 27-й км автодороги Мишуково – Титовка, где он работал до 4 сентября 1944 г. С началом Петсамо-Киркенесской операции лазарет двигался вместе с фронтом до самого Киркенеса. Коллектив госпиталя состоял из 149 человек. За фронтовые годы через него прошли около 20 тысяч советских воинов Карельского фронта и Северного флота.

НЕНЕЦКИЙ АВТОНОМНЫЙ ОКРУГ



Ненцы мигрировали на территорию нынешнего автономного округа из низовьев реки Оби в начале II тысячелетия н. э. Примерно в это же время началась и колонизация северных территорий новгородцами. Изначально Печора и Югра сильно зависели от Киевской Руси и были вынуждены откупаться данью, прежде всего пушниной и драгоценными камнями. Окончательное установление власти Новгорода над Печорой произошло в XIII–XV вв. А после объединения Москвы и Новгорода в 1478 г. к молодому Московскому государству перешла и территория нынешнего Ненецкого автономного округа.

В 1500 г. на реке Печоре была заложена порубежная крепость Пустозерск. Этот ныне не существующий город в течение веков был административным и торговым центром всех земель от Мезени до Урала. С 1932 г. эти функции перешли к городу Нарьян-Мару.

История ненцев – это история мирного народа, живущего в суровых условиях. Однако в годы военной угрозы они вместе со всей страной становились на защиту государственных рубежей. Так было и в годы Крымской войны, и во время Великой Отечественной. Тысячи ненцев отправились на фронт воевать против немецких захватчиков. А оставшиеся в тылу женщины, старики и дети самоотверженно трудились на благо Победы.

2 282 ямальца не вернулись с этой войны. Пятеро жителей региона были удостоены звания Героя Советского Союза, тысячи воинов округа награждены орденами и медалями.



◀ Нарьян-Мар.

Памятник «Самолет капитана Тарасова».

В годы Великой Отечественной войны Ямал находился непосредственно в зоне боевых действий, здесь проходил Арктический фронт. В Обскую губу заходили немецкие подводные лодки, а в Карском море курсировал немецкий линкор «Адмирал Шеер», потопивший в 1942 г. ледокол «Сибиряков».

Дорогами Оленной армии

Ненецкий АО: г. Нарьян-Мар – Заполярный р-н: с. Тельвиска, д. Устье, д. Пылемец, д. Лабожское, с. Великовисочное, с. Коткино, с. Нижняя Пеша, д. Снопа, с. Ома, д. Вижас, с. Несь, д. Верхняя Мгла

15-20 дней* 14+

Мотопробег на снегоходах по пути оленно-транспортных эшелонов Великой Отечественной войны.

Приурочен к 70-й годовщине Победы в Великой Отечественной войне и 85-летней годовщине образования Ненецкого автономного округа.

Цель проведения: сохранение памяти о подвигах советских воинов и тружеников тыла, совершенных во время Великой Отечественной войны 1941–1945 гг.; воспитание у молодежи округа гражданственности и чувства гордости за славное историческое и боевое прошлое Родины, популяризация здорового образа жизни, физической культуры и спорта.

В годы Великой Отечественной войны в Заполярье действовали оленно-транспортные батальоны. В условиях бездорожья и глубокого снега они стали основным средством передвижения и доставки грузов на самом северном рубеже Карельского фронта.

В Ненецком округе были сформированы пять оленетранспортных эшелонов общей численностью более 600 человек и более семи тысяч ездовых оленей. Вместе с такими же подразделениями из Лешуконья Архангельской области и Республики Коми они в сентябре 1942 г. образовали 31-ю отдельную оленельжную бригаду.

За годы войны эти «арктические танки» вывели с передовой и из глубокого тыла противника 10 142 раненых советских воина, эвакуировали из тундры 162 аварийных самолета и спасли множество летных экипажей. К переднему краю фронта олени доставили почти восемь тысяч бойцов и 17 тысяч т боеприпасов и снаряжения.

* Необходима специальная подготовка и экипировка.

1 Обелиск «Летчикам Заполярья»
Ненецкий АО, г. Нарьян-Мар (на территории аэропорта)

Памятник «Летчикам Заполярья» был открыт в 2005 г. в честь летчиков, погибших на северной земле. В годы войны они ценой собственных жизней осуществляли конвоирование судов, уничтожали немецкие подводные лодки, вели ледовую разведку. На территории округа, в районе Тиманской тундры, в годы войны разбилось три советских самолета. Два из них были найдены поисковой эколого-краеведческой организацией «Истоки». Это самолет СБ-2 и самолет-лодка «Каталина».



2 Памятник «Самолет капитана А. К. Тарасова»
Ненецкий АО, г. Нарьян-Мар, ул. Смидовича



Самолет-истребитель Як-7Б, установленный на постаменте, был построен в годы Великой Отечественной войны на средства, собранные работниками судовой Нарьян-Мара. В июне того же года боевой самолет «Нарьян-Марский судостроитель» передали летчику Беломорской военной флотилии А. К. Тарасову. Именно на этой крылатой машине он выполнил около 300 боевых вылетов, в 65 воздушных боях сбил 12 самолетов противника и был удостоен звания Героя Советского Союза.

3 Памятник «Подвигу участников оленно-транспортных батальонов в годы Великой Отечественной войны»
Ненецкий АО, г. Нарьян-Мар, ул. Победы (у центральной библиотеки)

Памятник хозяевам русской тундры, сражавшимся на фронтах Великой Отечественной войны, был открыт 23 февраля 2012 г. В центре композиции стоит скульптура бойца оленно-транспортного батальона с винтовкой на плече, за его спиной – олень и лайка. У ненцев особое отношение к этим животным. Олень – основа жизни, источник пропитания, витаминов, теплой одежды. Бывали случаи, когда в пылу сражений оленеводы буквально заслоняли животных грудью, защищая от пуль и осколков снарядов.



4 Обелиск Победы
Ненецкий АО, г. Нарьян-Мар, ул. Победы (возле здания почты)

Обелиск посвящен Победе в Великой Отечественной войне 1941–1945 гг. и жителям города, не вернувшимся с полей сражений. Установлен в 1965 г. Памятник представляет собой неправильный четырехугольник высотой около 3 м, на лицевой стороне которого изображен орден Отечественной войны. У подножия горит Вечный огонь. Из Ненецкого автономного округа на фронт ушли 9383 человека, 3046 – погибли.

5 Село Тельвиска
Ненецкий АО, Заполярный р-н

Село было основано в первой половине XVI в. В 1574 г. здесь было построено три промысловых сарая, принадлежащих пустоверцам. К началу XIX в. поселок вырос до 35 дворов, а число его жителей составило 106 человек. Главными занятиями местных жителей испокон веков были рыболовство, извоз, охота и оленеводство. Из жителей таких сел и были сформированы легендарные оленно-транспортные эшелоны.

6 Деревня Устье
Ненецкий АО, Заполярный р-н

7 Деревня Пылемец
Ненецкий АО, Заполярный р-н

8 Деревня Лабожское
Ненецкий АО, Заполярный р-н

Оленно-транспортные эшелоны формировались в Канино-Тиманском, Большеземельском и Нижне-Печорском районах Ненецкого национального округа. До места назначения – станции Рикасиха Архангельской области – они шли своим ходом в условиях зимы и полярной ночи несколько сотен километров.

9 Село Великовисочное
Ненецкий АО, Заполярный р-н

Село расположено на левом берегу реки Борщевский Шар. Название селу дала река Великая Виска, также впадающая в Печору. Расстояние по реке Печора до административного центра Ненецкого автономного округа Нарьян-Мара – 90 км. Село было основано в 1564 г. семьями раскольников Бараковых, Дитяевых и Безумовых, которые скрывались от царских гонений.

10 Село Коткино
Ненецкий АО, Заполярный р-н

Здесь шло формирование 4-го оленно-транспортного эшелона. Село находится в 130 км к юго-западу от столицы округа – г. Нарьян-Мара. Оно возникло как выселок в 1744 г. Первопоселенцем был мещанин из Мезени – Петр Коткин с сыновьями. Земли, выбранные им для нового поселения, относились к территории Мезенского уезда Архангельской губернии. Сейчас это территория Ненецкого автономного округа. И поныне в селе живут потомки первых мезенских поселенцев.

11 Село Нижняя Пеша
Ненецкий АО, Заполярный р-н

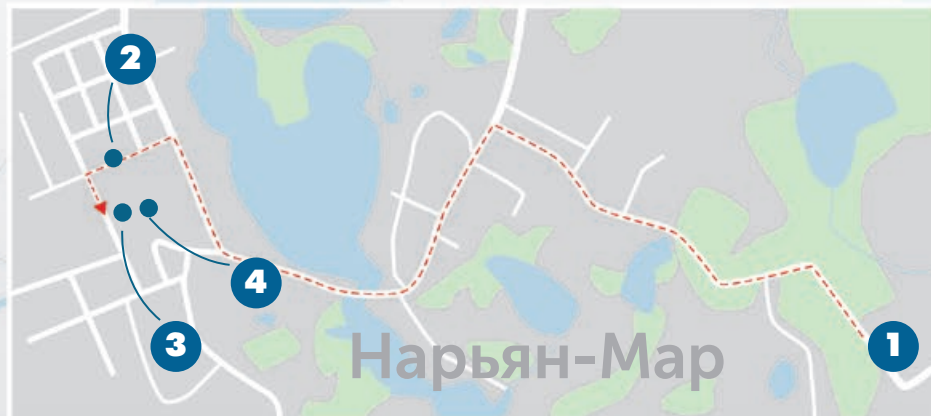
В этом месте находился пункт формирования 2-го оленно-транспортного эшелона. Уроженцем села был Алексей Александрович Калинин – стрелок-радист героического летного экипажа Н. Ф. Гастелло. Поселение на левом берегу реки Пеша возникло в первой половине XIX в. как промысловое становище. По утверждениям некоторых историков, название села произошло от того, что первые жители пришли в эти места пешком. В 1830 г. здесь было два двора братьев Кыркаловых, затем село разрасталось.

12 Деревня Снопа
Ненецкий АО, Заполярный р-н

Небольшая деревня на берегу одноименной реки, основана в первой половине XIX в.

13 Село Ома
Ненецкий АО, Заполярный р-н

Это бывшая ямская станция на Мезенском зимнем тракте. Когда точно появилась Ома доподлинно неизвестно, однако к началу прошлого века это была одна из маленьких деревушек из полутора десятка крепких хозяйств, расположенных на реке.



14 Деревня Вижас
Ненецкий АО, Заполярный р-н

В 1722 г. здесь было шесть дворов. Один из них принадлежал богатому крестьянину Командрую (Командиру), прозванному так «по маленькой власти, которую он имел в своем малолюдном округе». На месте этого поселения впоследствии возник выселок, а позже деревня Вижас, которая сначала называлась Командруево.



15 Село Несь
Ненецкий АО, Заполярный р-н

Здесь был сформирован 1-й оленно-транспортный эшелон. Самые ранние упоминания о поселениях в устьях рек Неси и Мглы можно найти в книге «Путешествия Ивана Лепехина в 1772 г.». В ней упоминаются д. Мгла, находящаяся в трех верстах от устья, и д. Несь, отстоящая от устья верст на 20. Несь была основана во второй половине XVIII в. мезенскими крестьянами, которые занимались в этих местах сезонной ловлей рыбы. В 1830 г. здесь было семь дворов. В 1831 г. на основании Указа Священного синода «О правилах обращения кочующих в Архангельской губернии самоедов в христианскую веру» здесь, на пути кочевья, была заложена деревянная церковь Благовещения. Церковь Неси стала одной из первых в округе.

16 Деревня Верхняя Мгла
Ненецкий АО, Заполярный р-н

Деревня Верхняя Мгла расположена на берегу реки Нижняя Мгла, впадающей в Белое море, в 5 км от устья. Основатели деревни – семейство мезенских мещан Коткиных, которые длительное время были здесь единственными жителями. Только с начала XIX в. деревня начала разрастаться, стали селиться другие мезенские мещане.



НОВГОРОДСКАЯ ОБЛАСТЬ

Резиденция первых русских князей в истоке реки Волхов возникла в IX в. В XIII–XV вв. Новгородская земля была одним из крупнейших государств на территории Европы, она простиралась от Белого моря на севере до причерноморских степей на юге, от Карпатских гор до Урала.

Еще в 1017 г. за помощь новгородцев в освобождении Киева от поляков Ярослав Мудрый даровал Новгороду независимость.

В результате народного восстания 1136 г. здесь провозгласили «вольность на князьях», то есть передачу значительных властных полномочий от князя к вечу.

Новгород часто защищал рубежи Руси от захватчиков. Одну из важнейших побед новгородцы одержали в 1240 г., разбив шведское войско на реке Неве. А в 1242 г. на льду Чудского озера они совместно с владимирцами победили рыцарей Ливонского ордена.

После поражения новгородцев москвитам в битве при Шелони в 1471 г. и взятия Новгорода войсками Ивана III в 1478 г., земли вольницы вошли в состав Московского княжества.

Во время Великой Отечественной войны на территории Новгородской области происходили события «Демянского котла», шли ожесточенные бои на подступах к Ленинграду, в течение двух лет линия фронта проходила через сам Новгород. В действующих частях Красной армии сражались около 193 тысячи новгородцев, 121 тысяча воинов погибли. Многие города и сотни деревень были разрушены. За время войны на новгородской земле погибли, по разным сведениям, от 560 до 800 тысяч человек.

Великий Новгород



Город воинской славы

◀ Новгородский кремль.

Демянский котел

**Новгородская обл.: г. Великий
Новгород, г. Старая Русса, д. Цемена
Демянского р-на, ст. Лычково
Демянского р-на, п. Демянск**



**Приурочен к гибели эшелона с детьми
у станции Лычково в 1941 г. и Демянской
наступательной операции Красной армии
в 1942 г.**

Цель проведения: военно-патриотическая работа с молодежью, посещение мест боевой славы, сохранение памяти о погибших в годы Великой Отечественной войны.

Гибель эшелона с детьми у станции Лычково в 1941 г.
Трагедия произошла во время первой волны эвакуации жителей Ленинграда, которых руководство Советского Союза спасало от возможной вражеской оккупации. В результате ошибочных предположений о стратегии захватчиков вывезенные из Северной столицы беженцы оказались прямо на линии фронта. 18 июля 1941 г. на железнодорожной станции Лычково Ленинградской (ныне Новгородской) области немецкая авиация разбомбила эшелон из 12 вагонов. В поезде находились сотни детей. По официальным данным, погибли 28 ребенка и еще 13 сопровождавших их педагогов и медицинских сестер. Все они похоронены в братской могиле в селе Лычково.

Демянская наступательная операция Красной армии в 1942 г. Первая наступательная операция Красной армии в районе Демянска Ленинградской (ныне Новгородской) области началась 7 января 1942 г. Стратегически она была частью «большого контрнаступления под Москвой». К началу февраля войска Северо-Западного и Калининского фронтов Красной армии окружили шесть дивизий Вермахта, в том числе подразделение СС «Мертвая голова», а также тыловые части второго армейского. Это было первое крупное окружение многочисленных сил противника в ходе Великой Отечественной войны и вошло в историю под названием «Демянский котел». После деблокирования Демянской группировки в апреле 1942 г. Северо-Западный фронт провел еще девять наступательных и две оборонительные операции, завершившиеся 1 марта 1943 г. освобождением Демянска. За год ожесточенных боев на этом участке фронта враг потерял более 90 тысяч человек, Красная армия – более 147 тысяч воинов.

1 Памятник-стела «Город воинской славы»
Новгородская обл., г. Великий Новгород, Сквер воинской славы (на пересечении улиц Карла Маркса, Людогоща и Чудинцева)

Памятник открыт 8 мая 2010 г. в честь присвоения Великому Новгороду почетного звания «Город воинской славы». Помимо главной стелы, увенчанной гербом России, установлены еще четыре мини-стелы. Скульптурные барельефы на них олицетворяют четыре исторических периода воинской славы Великого Новгорода: Древней Руси, Московского царства, Российской империи и Новейшей истории.



2 Музей «Зал воинской славы»
Новгородская обл., г. Великий Новгород, ул. Чудинцева, 11

Экспозиция музея отражает тысячелетнюю историю участия новгородцев в защите своего города и Отечества. В том числе восковые фигуры воинов разных эпох. В фонд Зала входят 80 артефактов, переданных жителями области, а также коллекция находок поисковых экспедиций. А само здание музея расположено в непосредственной близости от памятника средневековой фортификации – вала окольного города.

3 Памятник Лене Голикову – юному партизану
Новгородская обл., г. Великий Новгород, ул. Десятинная
(с обратной стороны здания Областной администрации)

Леонид Александрович Голиков (17 июня 1926 г. – 24 января 1943 г.) – юный партизан-разведчик, воевавший на территории оккупированной фашистами Новгородской и Псковской областей. Леся не раз добывал ценные разведданные и уничтожил 78 немцев, 14 мостов, два продовольственно-фуражных склада и 10 автомашин с боеприпасами. Погиб в неравном бою.



4 Мемориал «Вечный огонь славы»
Новгородская обл., г. Великий Новгород, Новгородский
кремль, территория новгородского Детинца (вход со стороны
Софийской площади)

Мемориал был открыт в 20-ю годовщину Победы над гитлеровской Германией, 8 мая 1965 г. «Вечный огонь славы» горит на надгробии, где упокоены 19 воинов 59-й армии, погибшие в январе – феврале 1944 г., а также 6 видных партийных работников первых лет Советской власти. На памятнике высечены слова писателя Даниила Гранина: «Основы жизни – мужество народа и в подвигах бессмертие его».

5 Монумент Победы
Новгородская обл., г. Великий Новгород, Кремлевский парк,
Екатерининская горка

Памятник в ознаменование победы Советского Союза над фашизмом был открыт в день тридцатилетия освобождения Новгорода от гитлеровских захватчиков – 20 января 1974 г. Центральная фигура монумента – всадник с мечом на вздыбленном коне, под копытами которого лежит искореженная свастика. Позади скульптуры построена 34-метровая башня с массивными барельефами.

Музей Северо-Западного фронта
Новгородская обл., г. Старая Русса, ул. Володарского, 23

Это первый имеющийся аналог фронтовой музей России, показывающий войну «по обе линии окопов». Поэтому наряду с жизнью красноармейцев представлен быт оккупантов и военных вермахта. Документация музейного собрания раскрывает подлинные факты о работе трибуналов и загранотрядов, о допущенных просчетах в ходе военных операций, о трусах и предателях.

**7 Памятник отважным воинам-авиаторам
Северо-Западного фронта**
Новгородская обл., г. Старая Русса, ул. Красных Командиров
(напротив зданий 13 и 15)

Памятник сооружен в 1969 г. сотрудниками 123-го авиаремонтного завода. Он посвящен летчикам Северо-Западного фронта. Десятки из них стали Героями Советского Союза. В их числе Алексей Маресьев, совершивший 86 боевых вылетов и сбивший 11 вражеских самолетов, и Тимур Фрунзе, погибший в неравной схватке с немецкими истребителями в небе над Старой Руссой.



8 Воинское захоронение в д. Цемена
Новгородская обл., Демянский р-н, д. Цемена

Зимой 1942–1943 гг. здесь развернулись ожесточенные бои 1-й ударной и 11-й армий Северо-Западного фронта. Советские воины стремились перекрыть единственный выход фашистов из «Демянского котла» – Рамушевский коридор. На воинском захоронении покоятся участники этих сражений – 1405 бойцов и офицеров Красной армии.

**9 Мемориал воинам
Северо-Западного фронта**
Новгородская обл., Демянский р-н, п. Демянск

Памятник открыт 9 мая 1976 г. Осенью 1941-го здесь был организован лагерь для советских военнопленных «Попово болото», в котором погибли более ста тысяч человек. Монумент представляет собой 40-метровую композицию из бетона и гранита в виде «разорванного кольца». Оно символизирует легендарный «Демянский котел». В центре монумента находится поминальная плита и Вечный огонь.



10 Памятник «Детям, погибшим в годы Великой Отечественной войны 1941–1945» и надгробная плита-памятник «Скорбящая ленинградская мать»
Новгородская обл., Демянский р-н, с. Лычково

Оба памятника напоминают о событиях июля 1941 г., когда гитлеровцы разбомбили эшелон с эвакуированными детьми. На Лычковском кладбище, где похоронены жертвы трагедии, открыта надгробная плита-памятник «Скорбящая ленинградская мать». А на Привокзальной площади, всего в нескольких метрах от места бомбежки, воздвигнут монумент «Детям, погибшим в годы Великой Отечественной войны 1941-1945 гг.».





ПСКОВСКАЯ ОБЛАСТЬ

На протяжении более чем тысячелетней истории Псков являлся защитником русских земель от завоевателей. Город-крепость на берегу реки Великой веками отражала удары иноземцев, и ни один штурм не увенчался успехом.

Псковская земля упоминается в самом раннем из дошедших до нас летописных сводов – «Повести временных лет», согласно которому равноапостольная княгиня Ольга, правившая Киевской Русью после смерти своего мужа Великого князя Игоря и покорившая древлян, была родом со Псковщины.

О воинской славе псковских богатырей слагали былины. В X–XII вв. псковитяне сражались со скандинавами, эстами и ливами за выход к Балтийскому морю. Вместе с владимирцами, суздальцами и новгородцами охраняли рубежи Руси. Именно под Псковом встала армия Речи Посполитой в Ливонской войне (1558–1583 гг.). А в годы Северной войны (1700–1721 гг.) со Псковщины началось наступление русских войск на Прибалтику. До сих пор свидетелями славы, богатства, величия и духовной силы вольного русского народа остаются каменные крепости в Пскове, Изборске, Порхове, Печорах.

Именно во Пскове 2 марта 1917 г. последний российский император Николай II был вынужден подписать отречение от престола.

На протяжении Великой Отечественной войны большая часть региона была оккупирована немецко-фашистскими войсками, здесь развернулось мощное партизанское движение. Ее участники проводили диверсии в тылу врага, препятствовали угону молодежи в Германию, организовывали побеги военнопленных. Более двух с половиной лет в лесах Псковщины горели партизанские костры, ни на один час не затихала всенародная борьба с врагом.

Славная история псковских воинов продлилась в поколениях наших современников: в 2000 г., в Аргунском ущелье Северного Кавказа погибла легендарная 6-я рота псковских десантников. 84 человека не уступили превосходящим силам боевиков, доказав, что доблесть русского воинства не пустой звук и сегодня.

Псков



Город воинской славы

Великие Луки



Город воинской славы

◀ Псковский кремль.

Псков – Город воинской славы

Псковская обл.: г. Псков, п. Череха
Псковского р-на



Приурочен к событиям военной истории
Псковской области.

Цель проведения: военно-патриотическое воспитание, формирование у молодежи гордости за свою страну, ее историю, культуру, уважительного отношения к другим народам, их прошлому и настоящему.

Псков – один из самых древних городов России, впервые он упоминается в русских летописях под 903 г. До начала XII в. его земли входили в состав Киевской Руси, во второй половине XII в. Псков оказался во владениях Новгородской республики, в 1348 г. он стал центром независимого княжества.

Во время Первой мировой войны в городе располагался штаб Северного фронта. А после революции, в 1917 г., именно здесь отрекся от престола последний российский император Николай II.

В годы Великой Отечественной войны Псков был оккупирован немецко-фашистскими захватчиками, которые уничтожили все промышленные предприятия и уничтожили более 3,5 тысяч мирных граждан. Здесь были организованы концлагеря для советских военнопленных, где погибли свыше 200 тысяч человек. В 1945 г. Псков был включен в число 15 городов РСФСР, подлежащих первоочередному восстановлению.



6 Монумент «Ледовое побоище» Псковская обл., г. Псков, гора Соколиха

Монумент был открыт 24 июня 1993 г., в день празднования 1090-летия Пскова. Памятник посвящен победе новгородско-владимирского войска под предводительством Александра Невского над крестоносцами Ливонского ордена на льду Чудского озера 5 апреля 1242 г. В композиции монумента использованы приемы традиционной древнерусской иконографии и школы классицизма.

1 Музей 6-й роты Псковская обл., Псковский р-н, п. Череха (воинская часть 104-й гвардейского Краснознаменного десантно-штурмового полка 76-й дивизии)

Музей посвящен событиям 2000 г. в Аргунском ущелье Чеченской республики. 90 десантников 6-й роты 76-й (Псковской) дивизии ВДВ в горах вступили в бой с 3-тысячной группой боевиков. Умирающий командир роты приказал оставшимся в живых покинуть высоту, а сам вызвал огонь артиллерии на себя. 400 бандитов были уничтожены. Из роты выжили лишь шесть бойцов.



В боях под дер. Чернушки Псковской области совершил свой легендарный подвиг красноармеец Александр Матросов. 8 сентября 1943 г. приказом народного комиссара обороны СССР имя А. М. Матросова было присвоено 254-му гвардейскому стрелковому полку, а сам он стал первым павшим героем, навечно зачисленным в списки воинской части (1-й роты 254-го гвардейского стрелкового полка).

2 Площадь Победы Псковская обл., г. Псков, пересечение улиц Советской, Я. Фабрициуса, Кузнецкой и Я. Свердлова

23 июня 1974 г. на площади был открыт мемориал «Вечный огонь у Могилы Неизвестного Солдата». В состав архитектурного ансамбля также входит композиция из оружейных стволов «Салют Победы». 22 июля 2010 г. здесь была торжественно открыта мемориальная стела «Город воинской славы» в честь присвоения Пскову этого почетного звания.



3 Псковский государственный объединенный историко-архитектурный и художественный музей-заповедник Псковская обл., г. Псков, ул. Некрасова, 7

Музей был открыт в 1876 г. Основу коллекции составили археологические находки, рукописные и старопечатные памятники, иконы и серебро из псковских церквей и монастырей. В состав музея входит 14 филиалов, а также архитектурные памятники, мемориальные квартиры, храмы с фресками XIV–XV вв. и крепостные сооружения. Отдельная экспозиция музея посвящена военной славе Пскова.



4 Свято-Троицкий кафедральный собор в Пскове Псковская обл., г. Псков, Псковский кремль

В 957 г. расположение храма выбрала великая княгиня Ольга. По легенде, на берегу реки Великой ей явилось видение в виде трех лучей, указывающих на место будущего строительства. Перед решающими сражениями в соборе молились Литовский князь Довмонт, великий князь Киевский Александр Невский и его брат – великий князь Владимирский Ярослав Ярославич.



5 Покровский комплекс Псковская обл., г. Псков, Псковский кремль

Покровский комплекс прославился в 1581 г. во время героической обороны Пскова от войск польско-литовского короля Стефана Батория. Город выстоял, а захватчики с позором отступили: это была последняя крупная битва длительной Ливонской войны. В состав комплекса входит самая большая в Европе Покровская башня, крепостная стена и церковь Покрова и Рождества Богородицы от Пролома.



Героический город Остров

Псковская обл.: г. Остров,
д. Холматка Островского р-на



Приурочен к событиям военной истории города Остров.

Цель проведения: военно-патриотическое воспитание, усиление внимания к формированию у молодежи гордости за свою страну, ее историю, культуру, уважительного отношения к другим народам, их прошлому и настоящему.

Летописная история Острова начинается именно с военных событий. Город-крепость, основанный в 1341 г., служил важным пограничным форпостом на юге Псковской земли.

На протяжении столетий жители Острова сдерживали наступления захватчиков. Здесь не раз останавливались войска ливонских и немецких захватчиков. А в 1581 г. город три дня держал оборону от сотысячной армии Стефана Батория. После революции 1917 г. Остров стал оплотом эсеров во главе с А. Ф. Керенским и генералом П. Н. Красновым.

Во время Великой Отечественной войны недалеко от города проходила легендарная «Линия Сталина». При штурме города фашисты потеряли более 140 танков, а уже в первые месяцы оккупации здесь было организовано комсомольское подполье. В июле 1944 г. прорывом немецкой оборонительной линии «Пантера» южнее Острова началась Псковско-Островская наступательная операция. Освобождение города-крепости привело к паническому отступлению германских войск и создало благоприятные условия для уверенного контрнаступления Красной армии.

1 Военно-исторический музей Псковской области

Псковская обл., г. Остров,
ул. К. Либкнехта, 7а

В музее собрана богатейшая коллекция русского и трофейного оружия времен Великой Отечественной войны, уникальные фотоматериалы, советские агитационные плакаты, предметы обихода как советских, так и немецких солдат, а также целая экспозиция, посвященная истории российского и иностранных военных мундиров.



2 Мемориальный комплекс «Линия Сталина»

Псковская обл., Островский р-н, д. Холматка

Мемориальный комплекс представляет собой военно-исторический музей под открытым небом. Укрепрайон «Линия Сталина» был выстроен в конце 30-х гг. XX в. вдоль западной границы СССР. Летом 1941 г. на островском участке «Линии» шли ожесточенные бои с превосходящими силами фашистских войск. На территории комплекса покоятся останки 547 бойцов и офицеров Красной армии.

3 Островский краеведческий музей

Псковская обл., г. Остров, ул. К. Либкнехта, 5

Центральное место музейного собрания занимает коллекция русского и трофейного оружия времен Великой Отечественной войны. Кроме того, представлены транспортные средства (мотоциклы и велосипеды), амуниция с полей сражений и предметы быта фронтовиков, защищавших островский участок «Линии Сталина».



4 Мемориальная плита на месте расстрела подпольщиков

Псковская обл., Островский р-н, шоссе Остров – Палкино, 9 км

Памятный знак установлен в Тишенском лесу, на месте расстрела участников подпольной комсомольской организации Острова 9 сентября 1943 г. Молодежное подполье в городе появилось после оккупации города фашистами в июле 1941 г. Молодогвардейцы распространяли листовки, организовывали побеги военнопленных, собирали ценную развединформацию.

Остров

Реконструкции

Ежегодно в дни празднования освобождения города Острова (третье воскресенье июля) на мемориальном комплексе «Линия Сталина» проходит реконструкция Псковско-Островской наступательной операции по прорыву оборонительных укреплений немецко-фашистских захватчиков летом 1944 г.



5 Памятник Клавдии Назаровой

Псковская обл., г. Остров, пл. К. Назаровой

Клавдия Ивановна Назарова (1 октября 1920 г. – 12 декабря 1942 г.) – Герой Советского Союза, организатор и руководитель молодежного подполья в городе Остров. Спустя месяц после своего 22-го дня рождения Клавдия была арестована фашистами и после месяца тяжелейших пыток казнена на базарной площади города.

д. Холматка

ЮЖНЫЙ ФЕДЕРАЛЬНЫЙ ОКРУГ



Волгоградская область

«Калач-на-Дону – Город воинской славы»

Калач-на-Дону ☆

★ Сталинград (ныне Волгоград)

☆ Таганрог

☆ Ростов-на-Дону

Ростовская область

«Они сражались за Родину!»

Краснодарский край

«Малая Земля» – плацдарм мужества»
«Тимашевск – город материнской славы»

☆ Анапа

★ Новороссийск

Республика Адыгея

«По Адыгее к Черному морю»

☆ Туапсе

Астраханская область

«Астрахань – южный форпост России»

Города-Герои ★

Города воинской славы ☆



РЕСПУБЛИКА АДЫГЕЯ

Территория современной Адыгеи была населена издревле. Предками коренного населения республики – адыгов – считаются древние зихи, касоги, меоты, керкеты.

Жители Адыгеи отличаются своей терпимостью ко всем религиям, с древнейших времен они поддерживали тесные связи с русскими княжествами. Так, касоги состояли в дружине Тмутараканского князя Мстислава. В 1557 г. часть адыгских князей во главе с верховным князем Кабарды Темрюком Идаровым обратилась в Москву с просьбой о присоединении к России. Этот политический акт был закреплен брачным союзом между Иваном IV и дочерью Темрюка Гошевной (в крещении Мария).

Это способствовало появлению в окружении русского царя могущественного и знатного рода князей Черкасских, из среды которых вышли военачальники и высшие сановники Московского государства, а позднее и Российской империи. Адыги принимали участие в Ливонской войне и Отечественной войне 1812 г. (знаменитый отряд Хатхе Магомета, сподвижника Дениса Давыдова).

Территории Причерноморья и Приазовья до степей современного Дагестана являлись землями, которые непременно хотела отторгнуть из-под влияния России Английская корона. На населявших эти земли черкесов оказывали беспрецедентное влияние и английские посланники, и главный сателлит Великобритании – Турция. Противостояние длилось почти век. К сожалению, адыгская диаспора в этом противостоянии понесла большой урон. Те, кто не присягнул российской короне, ушли в Турцию и на Ближний Восток. Это была лишь часть жертв ожесточенной многовековой борьбы за ключевые позиции в Черном море.

В период Великой Отечественной войны многие адыги ушли на фронт и в партизанские отряды, а в полях, на пастбищах и у станков остались старики, женщины и дети. Отсюда на фронт поступало продовольствие и теплая одежда. В августе 1942 г. Адыгея была оккупирована фашистами. Чтобы подчинить местных жителей «новым порядкам», фашистское командование использовало методы прямого террора. Только в Майкопе было истреблено более 4000 жителей. В феврале 1943 г. регион был освобожден от гитлеровцев в ходе Северо-Кавказской наступательной операции.

◀ **Майкоп.**
Соборная мечеть.

По Адыгее к Черному морю

Респ. Адыгея: плато Лаго-Наки, перевал Азишский, перевал Белореченский, перевал Оштенковский, приют Цице, о. Псенодах, перевал Майкопский, приют «Водопадный», перевал Фишт, Лунная поляна, перевал Чугурсанский, перевал Черкесский, приют «Бабук-аул», р. Шахе, приют «Солох-аул», аул Верхний Солох – п. Лазаревское Краснодарского края

7 дней
(апрель-ноябрь)

10+

Приурочен к боям 23-го пограничного полка НКВД за перевалы Кавказского хребта в августе – сентябре 1942 г.

Цель проведения: военно-патриотическая работа.

Во время Великой Отечественной войны битва советских войск за Кавказ продолжалась более года – с июля 1942 по октябрь 1943 г. В августе 1942 г. возникла угроза перехода гитлеровских войск через перевалы Главного Кавказского хребта. Советское командование спешно провело перегруппировку и усиление Северо-Кавказского и Закавказского фронтов.

23-й пограничный отряд НКВД был направлен в распоряжение 379-го полка 20-й горнострелковой дивизии, оборонявшего Белореченский перевал. В первых числах сентября 1942 г. 2-й батальон 23-го пограничного полка НКВД оказал ожесточенное сопротивление наступающим соединениям противника на Азишском перевале. Пограничники не только дали отпор врагу, но и преследовали его до полного уничтожения. 6 сентября 1942 г. уже все плато Лаго-Наки было очищено от захватчиков. А к 10 октября советские части окончательно отбросили врага от перевалов Главного Кавказского хребта.

В итоге напряженных боев июля-декабря 1942 г. фашистским войскам так и не удалось прорваться в Закавказье. Потеряв убитыми почти 100 тысяч человек, немецко-румынские формирования были остановлены у предгорий Кавказа и на р. Терек. Полностью регион был освобожден от захватчиков в октябре 1943 г.

1 Турбаза «Лаго-Наки»

Находится на одноименном высокогорном плато, которое, по преданию, названо в честь двух любящих сердец – бедного абадзеха Лаго и дочери свободного племени Наки. Здесь проходил один из древнейших торговых путей на Черноморское побережье. А в годы Великой Отечественной здесь же было остановлено продвижение немецких горно-стрелковых частей.



2 Перевал Азишский

Именно здесь 2 сентября 1942 г. после суток преследования бойцы 2-го батальона 23-го погранполка НКВД дали второй бой отряду германских войск. Укрепления гитлеровцев находились на границе леса и альпийских лугов, в скалах хребта Каменное Море, Утюг и перевале Азишском. Атака пограничников успеха не принесла: фашисты вовремя заметили нападающих и снова открыли огонь. В ночь со 2 на 3 сентября пограничники зашли с тыла и разгромили неприятеля.

3 Озеро Псенодах

Псенодах в переводе с черкесского – «красивый колодец». Озеро расположено на высоте 1918 м над уровнем моря. Оно имеет форму полумесяца, питается очень холодными родниками.



5 Приют Фишт

Здесь в августе 1942 г. произошел бой между разведгруппой 379 горно-стрелкового полка и 20-й горно-стрелковой дивизии с немецкими горными егерями из 97-й егерской дивизии.

4 Гора Пшехо-Су

На одном из отрогов западного склона горы стоит обелиск «Защитникам Кавказа».

6 Перевал Белореченский

Место боев 20-й горнострелковой дивизии, 33-го и 23-го погранполков НКВД с немецкими егерями из 97-й егерской дивизии.



7 Перевал Черкесский

Место расположения полевого медсанбата, штаба 379-го полка.



8 Перевал Абадзешский

Место первой стычки отряда фашистов со 2-м батальоном 23-го погранотряда НКВД, которая произошла 1 сентября 1942 г. Атака советских бойцов была прервана пулеметными очередями: установленная на скальной возвышенности огневая точка не позволяла продвинуться по хорошо простреливаемой альпийской местности. Тогда сержант Ф. Шишков героически подполз к пулемету и забросал его гранатами. Немцы отступили.



9 Перевал Оштенковский

В 1942 г. Оштенковский перевал обладал важным военным значением: здесь, на высоте более 2000 м над уровнем моря, бойцы 2 батальона 23-го пограничного полка НКВД сражались с частями вермахта. В память об этих событиях в 2010 г. на перевале был установлен памятный знак. На вершине горы Оштен со времен войны сохранились немецкие стрелковые ячейки.



Сочи

Красная Поляна

Лазаревское

Туапсе



АСТРАХАНСКАЯ ОБЛАСТЬ

Астраханская область – южный форпост России и родина Краснознаменной Каспийской флотилии.

Древние русы приходили сюда еще в X в.: во время военного похода на земли Кавказской Албании (современного Азербайджана) князь Игорь Святославович захватил столицу Хазарского каганата – Итиль.

Расположенный на границе Европы и Азии с выходами к пяти морям, регион имел важное военно-стратегическое и торговое значение. «Яблоко раздора» между Турцией, Крымским ханством и Ногайской ордой в итоге досталось России. Здесь русские дважды захватили крепость Хаджи-Тархан, окончательно уничтожив Астраханское ханство, здесь отразили нападение многотысячного крымско-турецкого войска, а затем и отрядов калмыцкого хана Хоурлюка.

Астрахань была одним из последних оплотов восстания Степана Разина. Отсюда в XVIII в. уходили в поход на Персию русские суда под командованием графа Федора Апраксина. Астрахань стала первым портом Каспийской военной флотилии.

В годы Гражданской войны Каспийская флотилия вела боевые действия на Волге и Каме, участвовала в боях за Астрахань, Баку, Казань, Самару и ряд других городов.

В годы Великой Отечественной войны столица региона служила стратегическим транспортным узлом: отсюда вглубь страны шли важнейшие грузы – от продовольствия до нефти. Из числа астраханских добровольцев было сформировано три дивизии и несколько отдельных полков. Астраханские производства давали фронту подводные лодки, бронекатера, боеприпасы и бутылочную смесь.

◀ Астрахань.

Вид на город из башни «Красные ворота»
Астраханского кремля.

Астрахань – южный форпост России

Астраханская обл., г. Астрахань


2 часа


7+

Приурочен к действиям Каспийской Краснознаменной флотилии во время Великой Отечественной войны 1941–1945 гг.

Цель проведения: изучение истории Астраханской области, сохранение памяти о боевых и трудовых подвигах астраханцев в годы Великой Отечественной войны.

Краснознаменная Каспийская флотилия – военно-морская флотилия в Российской империи, СССР и Российской Федерации. Базируется в г. Астрахани. Создана 15 (4 – по ст. ст.) ноября 1722 г. указом Петра I.

На первом этапе Великой Отечественной войны деятельность флотилии сводилась, в основном, к несению дозорной службы. В августе 1941 г. ее подразделения приняли участие в десанте на иранское побережье в рамках совместной англо-советской операции по пресечению попыток гитлеровцев втянуть Иран в войну против стран антигитлеровской коалиции. Начиная с 1942 г., флотилия была объявлена действующей: ее корабли сопровождали транспорты с нефтью и военными грузами. В августе–сентябре они без потерь перебросили из Астрахани и Красноводска на западное побережье моря два стрелковых и один кавалерийский корпус. С 1942 г. флотилия обеспечивала противоминную оборону и прикрывала своими кораблями грузоперевозки, прежде всего нефти из Баку в Астрахань и Красноводск, а также доставку грузов, поступающих по ленд-лизу из иранских портов на север.

В годы войны усилиями Каспийской флотилии были отремонтированы, достроены и укомплектованы экипажами свыше 250 катеров и других кораблей и судов, вошедших в состав Черноморского и Северного флотов.



1 Корабли Каспийской Краснознаменной флотилии
Астраханская обл., г. Астрахань, ул. Адмирала Нахимова, Золотой Затон

Здесь, на одной из стоянок Каспийской Краснознаменной флотилии, можно увидеть современные боевые корабли российских военно-морских сил. К началу Великой Отечественной войны в состав флотилии входили: пять канонерских лодок (отдельный дивизион), два торпедных катера, отдельная береговая артиллерийская батарея, 13 боевых самолетов, радиорота воздушного наблюдения, оповещения и связи и ряд отдельных береговых частей. 27 августа 1945 г. за боевые заслуги перед Родиной в годы Гражданской и Великой Отечественной войн Указом Президиума Верховного Совета СССР Каспийская флотилия была награждена орденом Красного Знамени.



2 Памятник Петру I
Астраханская обл., г. Астрахань, пр-т А. Гужвина (на берегу р. Волги)

Петр I сыграл значительную роль в истории региона. Прежде всего, именно его указом в 1717 г. была учреждена Астраханская губерния. Этот край всегда привлекал императора своим выгодным положением и богатством природных ресурсов. Усилия Петра I были направлены на развитие здесь промышленности, торговли, рыболовства, разведению виноградников и производству селитры. Также великий реформатор связывал с регионом планы по укреплению южных рубежей России, особенно в связи с подготовкой Персидского похода. В 1719 г. в Астрахань прибыл первый, назначенный царем губернатор А. П. Волынский, которому предписывалось строить при море крепости, магазины и амбары, «суды наскоро делать, прямые, морские...». Согласно инструкции в городе был построен морской порт и верфь, а созданная в Астрахани Каспийская флотилия блестяще проявила себя в военном походе, завершившемся присоединением к России северо-западных провинций Персии.

3 Памятный знак о ледовой переправе
Астраханская обл., г. Астрахань (возле пересечения Центральной городской наб. с ул. Никольской)

Знак выполнен в виде гранитного указателя, на котором выгравирована надпись «На этом месте в годы Великой Отечественной войны в 1942 г. была организована Ледовая переправа». Под текстом выбито изображениедвигающейся по ледовой переправе техники в ночное время. Переправа по льду была открыта зимой 1942 г. для переброски грузов, войск и техники с Городского (левого) на Трусовский (правый) берег Волги. В то время связь Астрахани с Трусовским районом обеспечивал только паром. Первый мост через Волгу, именуемый сейчас «Старым мостом», был построен в 1946–1954 гг.



4 Музей боевой славы г. Астрахани
Астраханская обл., г. Астрахань, ул. Кирова, 14

Музей включает в себя семь залов, экспозиции которых посвящены этапам формирования и развития Вооруженных сил России. Оружие, военная техника, документы, личные вещи участников событий – всего около 1500 экспонатов, в том числе раритеты. А также светозвуковые диорамы «На Астраханском направлении» и «Партизанская стоянка».

5 Мемориальный танк Т-34-85
Астраханская обл., г. Астрахань (возле пересечения б-ра Победы и ул. Савушкина)

Т-34-85 – это, пожалуй, самый прославленный советский танк периода Великой Отечественной войны, ставший одним из символов Победы. Он является завершающей модификацией танка Т-34, образца 1943 г., производился в СССР с января 1944 г. по 1950 г. С 1944 г. Т-34-85 был основным средним танком Красной армии, а после завершения войны и танковых войск Советской армии вплоть до середины 1950-х гг.



6 Памятник погибшим кораблям
Астраханская обл., г. Астрахань, б-р Победы (на самом берегу р. Волги, между ул. Куйбышева и Комсомольской наб.)

Монумент в виде вертикально стоящих огромных якорей весом в 15 т был воздвигнут в 1980 г. в память о кораблях и экипажах, погибших в низовьях Волги во время Великой Отечественной войны. В 1942 г. великая русская река стала важнейшей транспортной магистралью, и Астрахань превратилась в стратегическую базу снабжения. Тогда немцы начали сбрасывать на водные караваны бомбы, уничтожив всего за несколько дней 79 судов. Водный путь Астрахань – Самара был основным во время Сталинградской битвы, именно по нему доставляли горячее и боеприпасы. Несмотря на чудеса выдержки и отваги астраханских моряков, многие из них погибли.



ВОЛГОГРАДСКАЯ ОБЛАСТЬ

Нижнее Поволжье – «южные ворота России» и колыбель Волжского казачества. Военная история этой части Великой степи восходит ко временам Древнерусского государства. Здесь в X в. князь Святослав освободил вятичей от ига Хазарского царства. Здесь еще в XIV в. начали собираться первые общины Волжского казачества, позже покорившие Казанское и Астраханское ханства, а затем и последнего наследника Золотой Орды – Сибирское ханство.

С тех пор легендарное казачье воинство защищало доблесть русского оружия как на рубежах страны, так и в далеких завоевательных походах. Именно по территории Волгоградской области начиная с XVI в. прошла сторожевая линия от набегов кочевников. Здесь были проложены Соляной и Шелковый пути. Через территорию современной Волгоградской области шли повстанческие войска Степана Разина, Кондратия Булавина и Игнатия Некрасова. Во время Первой мировой войны донские земли дали России самое большое число полных кавалеров Георгиевского креста – более 14,5 тысячи воинов. Регион снабжал армию оружием, боеприпасами, одеждой и продовольствием, а город Царицын (ныне г. Волгоград) служил центром мобилизации и обучения новобранцев. Важную роль в событиях Гражданской войны сыграла героическая оборона Царицына «красными» войсками от белогвардейцев в 1918–1919 гг.

Во время Великой Отечественной войны, на рубеже 1942 и 1943 гг., здесь состоялась Сталинградская битва. Крупнейшее сухопутное сражение в истории человечества длилось шесть с половиной месяцев и унесло жизни около полумиллиона советских воинов. Героическая победа русских под Сталинградом переломила ход не только Великой Отечественной, но и всей Второй мировой войны.

Волгоград



Город-Герой

Калач-на-Дону



Город воинской славы

◀ Волгоград.

Мемориал «Героям Сталинградской битвы» на Мамеевом кургане.

Город-Герой Волгоград

Волгоградская обл., г. Волгоград



3 часа



7+

Приурочен к событиям Сталинградской битвы Великой Отечественной войны 1941–1945 гг.

Цель проведения: посещение мест боевой славы и объ-
ектов военно-исторического наследия.

Сталинградская битва (17 июля 1942 г. – 2 февраля 1943 г.) – боевые действия советских войск по обороне города Сталинграда Волгоградской области и разгрому крупной стратегической немецкой группировки в междуречье Дона и Волги в ходе Великой Отечественной войны.

Бои за город продолжались 200 дней, из них 135 – на Мамаевом кургане. С его вершины открывался отличный обзор и возможность для обстрела обширной территории, в том числе переправы через Волгу. Здесь насмерть стояли войска 62-й Советской армии. Одновременно тяжелейшие бои разворачивались по всему городу, на который обрушилась массированная бомбардировка. В течение только одной недели, с 23 по 30 августа город потерял около 40 тысяч мирных жителей, более 150 тысяч было ранено. В общей сложности противник сосредоточил на южном направлении половину всех танковых и моторизованных соединений советско-германского фронта и 35 процентов пехотных войск. Бойцы Красной армии оказывали героическое сопротивление. Бои велись буквально за каждую пядь земли. 19 ноября 1942 г. советские войска перешли в контрнаступление. Великая битва закончилась 2 февраля 1943 г. окружением, разгромом и пленением отборной вражеской группировки. Дата завершения Сталинградской битвы объявлена Днем воинской славы России.

1

Набережная им. 62-й армии
Волгоградская обл., г. Волгоград

Во время Сталинградской битвы сюда доставляли припасы с левого берега Волги, а также эвакуировали раненых и мирное население. Впоследствии набережная получила имя защищавшей ее 62-й армии. В 1940 г. на набережной был сооружен памятник Герою Советского Союза В. С. Хользунову.



2

Площадь Павших Борцов
Волгоградская обл., г. Волгоград

Площадь стала эпицентром кровопролитных сражений Сталинградской битвы. В январе 1943 г. в подвалах примыкающего к площади универмага был пленен командующий 6-й немецкой армией, фельдмаршал Фридрих Паулюс и его штаб. На площади находятся братские могилы защитников Сталинграда времен Великой Отечественной войны, а также захоронение жертв белого террора периода Гражданской войны в России.



3

Улица Мира
Волгоградская обл., г. Волгоград

Улица стала символом возрождения разрушенного города. Ее одной из первых отстроили в послевоенном Сталинграде. Проект застройки выполнен «главным архитектором Сталинграда» В. Н. Симбирцевым. За восстановление центра города-героя, ставшего одним из примечательных ансамблей 1950-х гг., архитектор был удостоен ордена Трудового Красного Знамени.



4

Волгоградский планетарий
Волгоградская обл., г. Волгоград, ул. Гагарина, 14

Единственный планетарий в нижеволжском регионе является подарком тружеников Германской Демократической Республики в честь 70-летия И. В. Сталина. В строительстве были использованы самые лучшие стройматериалы и оборудование того времени. Здание венчает скульптурная группа «Мир» – последняя работа знаменитого советского скульптора В. И. Мухомова.



5

Дом Павлова
Волгоградская обл., г. Волгоград, ул. Советская, 39

4-этажный жилой дом, ставший символом мужества, стойкости и героизма защитников Сталинграда. В сентябре-ноябре 1942 г., на протяжении 32 дней здесь героически держали оборону три десятка советских бойцов. Штурмовые отряды немцев несколько раз атаковали дом, но захватить его так и не смогли.

6

Мамаев курган
Волгоградская обл., г. Волгоград, ул. им. маршала Чуйкова, 47

Возвышенность на правом берегу реки Волги в Центральном районе Волгограда. Во время Сталинградской битвы здесь шли ожесточенные бои, так называемая «высота 102,0» неоднократно переходила от советских войск к немецким и наоборот. На Кургане захоронено около 35 тысяч человек.



8

Зал воинской славы
Волгоградская обл., г. Волгоград, ул. им. маршала Чуйкова, 47

Внутренние стены Зала выложены мозаикой из золотой смальты, изображающей 34 красных знамени с именами 7200 воинов, павших в Сталинградской битве. В центре Зала расположен Вечный огонь – это 5-метровая кисть руки из белого мрамора, сжимающая факел. Зал входит в состав мемориального комплекса на Мамаевом кургане.

9

Историко-мемориальный музей-заповедник «Сталинградская битва»
Волгоградская обл., г. Волгоград, ул. им. маршала Чуйкова, 47

Решение о создании музея было принято еще в 1936 г. Сегодня он объединяет музей-панораму «Сталинградская битва», руины Мельницы Гергардта, памятник морякам Волжской военной флотилии – бронекатер БК-13, экспозицию, посвященную Гражданской войне на Юге России, историко-мемориальный комплекс «Героям Сталинградской битвы» на Мамаевом кургане и музей «Память».

10

Мельница Гергардта (Грудина)
Волгоградская обл., г. Волгоград, ул. Маршала Чуйкова, 47

Первоначально в здании располагалось мукомольное производство. В дни Сталинградской битвы мельница стала узлом обороны советских войск, находилась в полуокружении 58 суток, выдержала многочисленные атаки и прямые попадания авиабомб. Руины здания – памятник изуродованному войной Сталинграду.



11

Братская могила
Волгоградская обл., г. Волгоград, пл. Ленина

Памятник-стела из полированного красного и черного гранита. Здесь похоронено около 2500 воинов 13-й гвардейской стрелковой дивизии и 10-й дивизии войск НКВД, погибших при обороне Сталинграда с августа 1942 г. по январь 1943 г. Над могилой установлена горизонтальная трапециевидная стела с памятными надписями.

Реконструкции

Военно-историческая реконструкция «Пленение фельдмаршала Ф. Паулюса». Традиционно проходит в последних числах января – начале февраля. Участники военно-патриотического клуба «Пехотинец» в деталях воссоздают сцену пленения командующего 6-й полевой армии вермахта Фридриха Паулюса в подвальных помещениях ЦУМа (ныне – месторасположение музея «Память») и на площади Павших борцов. Участники реконструкции используют обмундирование и стрелковое оружие времен Великой Отечественной войны, а также технику тех лет – автомобиль «Опель» и ЗИС-5В.

Военно-историческая реконструкция «Контрнаступление Красной армии под Сталинградом». Проходит традиционно ежегодно в период с 19-23 ноября на разных площадках: в пойме реки Царицы Центрального района, в районе бывшего завода медицинского оборудования Ворошиловского района, у памятника «Соединение фронтов» в Пятиморске Калачевского муниципального района. Участники военно-исторических клубов из разных российских городов воссоздают одно из главных событий не только Великой Отечественной, но и всей Второй мировой войны – контрнаступление советских войск под Сталинградом. На поле участвуют десятки единиц подлинной военной техники того времени – как советской, так и немецкой.

7

Памятник-ансамбль героям Сталинградской битвы
Волгоградская обл., г. Волгоград, ул. им. маршала Чуйкова, 47

Создание мемориального комплекса на Мамаевом кургане длилось семь лет, открытие состоялось 15 октября 1976 г. Основных композиций памятника – 17. На территории мемориала находятся две братские могилы. Центральным монументом всего ансамбля является 85-метровая скульптура «Родина-мать зовет!».

Калач-на-Дону – Город воинской славы

**Волгоградская обл.: п. Новый Рогачик
Городищенского р-на, п. Пятиморск
Калачевского р-на, г. Калач-на-Дону**



**Приурочен к соединению фронтов Красной
армии под Сталинградом 23 ноября 1942 г.**

Цель проведения: военно-патриотическая работа с мо-
лодежью, посещение мест боевой славы и объектов во-
енно-исторического наследия.

23 ноября военные части Юго-Западного и Сталинград-
ского фронтов соединились в районе п. Калача (ныне
г. Калач-на-Дону), у хутора Советского. На четвертые
сутки после начала контрнаступления при активной
помощи войск Донского фронта кольцо оперативного
окружения вокруг сталинградской группировки фаши-
стов замкнулось. В «котле» оказалась 6-я армия Паулю-
са и отдельные части 4-й танковой армии Гота в составе
22 дивизий общей численностью около 330 тысяч чело-
век. 24–30 ноября войска Сталинградского и Донского
фронтов, ведя ожесточенные бои с окруженными вой-
сками врага, сократили занимаемую им площадь вдвое,
зажав неприятеля на территории 70-80 км с запада на
восток и 30-40 км с севера на юг. Советские войска об-
разовали более чем 500-километровое кольцо внешнего
окружения. Это была тщательно подготовленная, круп-
нейшая в истории войн операция на окружение, завер-
шившаяся уничтожением группировки германско-фаши-
стских войск ко 2 февраля 1943 г.

Маршрут проходит вдоль первой железной дороги,
построенной в Волгоградской области в 1862 г. и соеди-
няющей г. Царицын, п. Калач и станицу Донскую.



1 Калачевский краеведческий музей
Волгоградская обл., г. Калач-на-Дону, пер. Ворошилова, 5

Музейное собрание насчитывает более 10 тысяч единиц
хранения, среди которых уникальные экспонаты, связанные
с природой и историей Калачевского района. Отдельный зал
посвящен периоду Великой Отечественной войны, в котором
представлены личные вещи участников войны, фотографии,
награды, письма, предметы солдатского быта, газеты того
времени и макет землянки.



3 Памятник «Соединение фронтов»
*Волгоградская обл., Калачевский р-н, п. Пятиморск (напротив
выхода из 13-го шлюза Волго-Донского канала)*

Здесь 23 ноября 1942 г. советские войска Юго-Западного и
Сталинградского фронтов во взаимодействии с войсками
Донского фронта завершили оперативное окружение
противника, что привело к последующему разгрому
330-тысячной группировки немецко-фашистских войск
под Сталинградом, прорвавшихся к Волге. Автором
грандиозного 16-метрового памятника стал выдающийся
советский скульптор-монументалист Е. В. Вучетич. Мемориал
представляет собой группу солдат с развевающимися на ветру
флагами.



**5 Памятник Герою Советского Союза
Н. Ф. Сердюкову**
*Волгоградская обл., Городищенский р-н, п. Новый Рогачик,
ул. Советская (у железнодорожной станции Карповская)*

Николай Филиппович Сердюков (1924–1943) – командир
отделения стрелкового полка, младший сержант, уроженец
с. Гончаровска Волгоградской области. В боях Великой
Отечественной с декабря 1942 г. Сражался на Донском фронте.
Погиб 13 января 1943 г. в боях у Старого Рогачика, закрыв своим
телом амбразуру вражеского дота. Посмертно удостоен звания
Героя Советского Союза.

Калач-на-Дону

Пятиморск

Мариновка

Комсомольский

Новый Рогачик

**2 Музей истории Волго-Донского
судоходного канала**
*Волгоградская обл., Калачевский р-н, п. Пятиморск,
ул. Ленина, 40д*

Экспозиция музея посвящена истории Волго-Донского
канала имени В. И. Ленина, соединяющего Волгу и Дон вблизи
Волгограда. Канал является звеном единой глубоководной
транспортной системы европейской части России. Проект его
строительства был создан в середине 1930-х гг., реализовать
его в полном объеме помешала Великая Отечественная
война. Возведение водной магистрали возобновилось сразу
по окончании Сталинградской битвы в 1943 г. На территории
п. Пятиморск находится 13-й шлюз канала, ставший местом
ожесточенных боев с немецко-фашистскими захватчиками.



4 Братская могила советских воинов
*Волгоградская обл., Городищенский р-н, п. Новый Рогачик,
ул. Советская (у железнодорожной станции Карповская)*

Здесь погребены 343 советских воина, павших в Великую
Отечественную войну. На памятных плитах мемориала рядом
с именами бойцов и офицеров Красной армии увековечены
имена воинов-интернационалистов, погибших при исполнении
воинского долга. Ожесточенные бои в районе Рогачика шли во время
Сталинградской битвы. 2 сентября 1942 г. поселок был
оккупирован немецкими войсками. Фашисты угнали в немецкий
тыл 25 семей, сожгли жилые дома и школу, уничтожили
железнодорожную станцию и линии связи. 32 мирных
жителя погибли при авиационных налетах. На территории
Городищенского района действовали 15 германских лагерей
военнопленных, в которых были убиты несколько десятков
тысяч советских людей.



Реконструкции

Военно-историческая реконструкция «Контрнаступление Красной армии под Сталинградом». Участники
военно-исторических клубов из разных российских городов воссоздают одно из главных событий не
только Великой Отечественной, но и всей Второй мировой войны – контрнаступление советских войск
под Сталинградом, начавшееся 19 декабря 1942 г. В реконструкции участвуют десятки единиц подлинной
военной техники военного времени – как советской, так и немецкой.



РЕСПУБЛИКА КАЛМЫКИЯ

Калмыки приходили на территорию России дважды. В первый раз, еще в XIII в., как завоеватели в составе грозного войска хана Батыя. Во второй раз, уже в XVII в., калмыки перекочевали из Южной Сибири на берега нижней Волги и присягнули русскому царю.

С тех пор Калмыцкое ханство стало надежным защитником южных рубежей Российской империи и неоднократно совершало победоносные походы против крымских и кубанских татар, казахов, туркмен и горцев Северного Кавказа. Благодаря военной мощи и десяткам тысяч жизней калмыцких воинов Россия получила территории современных северо-кавказских республик, Краснодарского и Ставропольского краев, Ростовской и Астраханской областей и Крыма.

На Дону калмыков наделили статусом казачества. Они принимали участие во всех походах русской армии, начиная с русско-турецкой кампании за выход к Черному морю и Кавказу, Северной войны со шведами за выход к Балтийскому морю, отражали интервенцию Речи Посполитой, прошли всю Первую мировую войну, вступив в составе конницы донских казаков в поверженный Париж.

Во время Гражданской войны в России через Калмыкию пролегал путь белогвардейских армий Деникина и Краснова к Царицыну (ныне – Волгограду).

В годы Великой Отечественной войны калмыки сражались на всех фронтах от Балтийского до Черного морей. Значительная часть Калмыкии была оккупирована фашистами с лета 1942 г. по январь 1943 г.



Калмыцкое царство, образованное в составе России в XVII в., стало одной из первых автономий, когда-либо существовавших на территории страны. Первое испытание на прочность русско-калмыцкое братство прошло в 1657–1661 гг., когда совместные выступления калмыков с ратными людьми и казаками Дона и Поволжья остановили вторжение турецко-крымских войск на юго-востоке Русского государства.

◀ Элиста.

Фонтан «Три лотоса»
и пагода «Семь дней».

По следам 28-й армии

Респ. Калмыкия: г. Элиста, п. Яшкуль, п. Хулхута Яшкульского р-на



Приурочен к освобождению Калмыкии от немецко-фашистских захватчиков в 1942–1943 гг.

Цель проведения: изучение героических событий Великой Отечественной войны на территории Республики Калмыкии.

Во время Великой Отечественной войны фашисты планировали использовать захваченную ими калмыцкую столицу Элисту в качестве плацдарма для нападения на Астрахань. Тем самым немцы отрезали бы Кавказ от центра страны.

Осуществить эти планы помешала 28-я армия, оставившая гитлеровцев у поселка Хулхута и державшая там оборону с августа по ноябрь 1942 г. Одновременно с началом грандиозного контрнаступления советских войск между Волгой и Доном перешли в наступление части 28-й армии. После упорных атак 21 ноября советские воины освободили поселок Хулхута, 27 декабря овладели крупным опорным пунктом обороны немцев в Яшкуле. 31 декабря кавалеристы Отдельного калмыцкого разведэскадрона 28-й армии и гвардейцы-автоматчики ворвались в горящую Элисту – новый 1943 г. столица Калмыкии встретила уже свободной от немецко-фашистских захватчиков.

Через несколько дней гитлеровские войска были вытеснены со всей территории республики.

1 Национальный музей Республики Калмыкия имени Н. Н. Пальмова

Респ. Калмыкия, г. Элиста, ул. Джангара, 9

В рамках экспозиции музея «Великая Победа» собраны уникальные материалы об участии калмыков в Великой Отечественной войне, о формировании в 1942 г. 110-й Отдельной Калмыцкой кавалерийской дивизии, вошедшей в состав 51-й армии, о подвигах тружеников тыла и героизме калмыков – Героев Советского Союза, а также партизанской войне периода оккупации республики фашистами.



2 Музей истории Яшкульского района


Респ. Калмыкия, п. Яшкуль, ул. 50 лет Октября, 9

Часть музейной коллекции связана с событиями Великой Отечественной войны. В 1942 г. в этом районе Калмыкии шли кровопролитные бои. 28 августа после упорного сопротивления советских войск ударной группе вермахта (два немецких полка, два дивизиона артиллерии и 30 танков) группы армий «А» п. Яшкуль был занят врагом. Фашисты превратили его в укрепленный пункт и удерживали до 28 декабря, пока райцентр не был освобожден 248-й стрелковой дивизией РККА.

4 Мемориальный комплекс воинам 28-й армии

Респ. Калмыкия, Яшкульский р-н (в 2 км от п. Хулхута в сторону Элисты, на левой стороне дороги А154)


Мемориал – дань памяти воинам 28-й армии, погибшим во время Великой Отечественной войны. Памятник расположен на одном из рубежей, где было остановлено продвижение немецких войск на Астрахань. Теперь здесь находятся братские могилы павших и обелиск с наименованиями воинских формирований, участвовавших в сражении при Хулхуте.



3 Музей боевой и трудовой славы «Подвиг»

Респ. Калмыкия, п. Яшкуль, ул. Н. К. Лиджиева, 6

Музейная коллекция собрана педагогами и воспитанниками одной из старейших школ республики Калмыкии – Яшкульской многопрофильной гимназии, основанной в 1899 г. Здесь представлены материалы, связанные с культурой и историей региона, в том числе военной. В 2010 г. музей был награжден памятной медалью «65 лет Победы в Великой Отечественной войне 1941–1945 гг.».



5 Мемориал погибшим воинам 28-й армии

Респ. Калмыкия, Яшкульский р-н (в 2 км от п. Хулхута в сторону Элисты, на левой стороне дороги А154)

Мемориал – дань памяти воинам 28-й армии, погибшим во время Великой Отечественной войны. Памятник расположен на одном из рубежей, где было остановлено продвижение немецких войск на Астрахань. Теперь здесь находятся братские могилы павших и обелиск с наименованиями воинских формирований, участвовавших в сражении при Хулхуте.



6 Памятник Герою Советского Союза Н. А. Качуевской

Респ. Калмыкия, Яшкульский р-н (южнее п. Хулхута)

Наталья Александровна Качуевская (Спирина) (1922–1942) – санинструктор 105-го гвардейского стрелкового полка (28-я армия, Сталинградский фронт). Москвичка, студентка 2-го курса ГИТИСа Наташа добровольно ушла на фронт. Погибла, спасая жизни 20 раненым бойцам, которых она сама вынесла с поля боя. Наташа бросилась с гранатой навстречу фашистам, прорвавшимся в тыл советских войск, и взорвала их вместе с собой. Удостоена звания Героя Российской Федерации 12 мая 1997 г.





КРАСНОДАРСКИЙ КРАЙ

Еще в дославянский период по бескрайним степям Кубани кочевали скифы, сарматы, половцы, хазары и другие племена. В X в. здесь было основано древнерусское Тмутараканское княжество. Затем край находился под властью Золотой Орды, а потом и Турции. Активное заселение региона русскими началось во второй половине XVIII в., после ряда побед России в войнах с Османской империей.

В 1793 г. запорожские казаки основали здесь будущую столицу края – крепость Екатеринодар (ныне г. Краснодар).

Более 108 тысяч кубанских казаков сражались на Первой мировой войне, около 31 тысячи из них получили Георгиевские награды.

Во время Гражданской войны в России на землях Кубани развернулось ожесточенное противостояние большевиков и белогвардейцев: здесь развернулись события «ледяного» похода Л. Г. Корнилова, бои Добровольческой армии А. И. Деникина, провального Улагаевского десанта. В 1920 г. край был окончательно занят Красной армией.

На фронтах Великой Отечественной войны сражались более 600 тысяч кубанцев. Наиболее ожесточенные бои на территории региона развернулись в августе 1942 г., когда фашисты рвались к предгорьям Кавказа. Большая часть края была оккупирована врагом. Зверствам фашистских захватчиков на Кубани противодействовало мощное подпольное и партизанское движение. 356 воинам-кубанцам присвоено звание Героя Советского Союза, около 40 стали кавалерами ордена Славы трех степеней.

Туапсе



Город воинской славы

Новороссийск



Город-Герой

Анапа



Город воинской славы

◀ Новороссийск.

Набережная адмирала
Серебрякова.

«Малая земля» — плацдарм мужества

Краснодарский край, г. Новороссийск

3,5 часа 7+

Приурочен к освобождению г. Новороссийска от немецко-фашистских захватчиков во время Великой Отечественной войны 1941–1945 гг.

Цель проведения: способствовать патриотическому, нравственному воспитанию, утверждению моральных и культурных ценностей, воспитанию уважительного отношения к историческому прошлому своего Отечества.

В ходе Великой Отечественной войны Новороссийск стал одним из ключевых рубежей битвы за Кавказ (1942–1943). Большая часть российского черноморского форпоста была захвачена фашистами 11 сентября 1942 г. Враг был остановлен на юго-восточной окраине Новороссийска и перешел к обороне.

Зимой 1943 г. советские войска пытались вернуть город ударом с моря. Высадка основного десанта у п. Южная Озерейка оказалась неудачной. Зато успешно развернулось наступление небольшой отвлекающей группы морской пехоты: в ночь на 4 февраля она заняла участок на западном берегу Цемесской бухты (мыс Мысхако) у п. Станичка. После прибытия основных сил, плацдарм был расширен. Героическая оборона на этом клочке земли, названном «Малая земля», продолжалась 225 дней.

Решающая операция по освобождению Новороссийска началась в ночь на 10 сентября 1943 г. атакой трех групп войск: высадкой десанта в порту города, наступления с восточной окраины Новороссийска, а также атаки с западного плацдарма «Малой земли». После ожесточенных уличных боев 16 сентября 1943 г. город был полностью освобожден от захватчиков.



1 Мемориальный ансамбль «Рубеж обороны»
Краснодарский край, г. Новороссийск, Сухумское шоссе

Мемориал посвящен защитникам Новороссийска, остановившим наступление фашистских войск в сентябре 1942 г. Это 40-метровая бетонная балка, которая перекинута над автострадой, идущей вдоль Черноморского побережья Кавказа. По ней захватчики планировали добраться до стратегических запасов нефти в Баку и Грозном. Здесь, на линии между цементными заводами «Октябрь» и «Пролетарий», 365 дней подряд насмерть стояли советские воины.

2 Площадь Героев
Краснодарский край, г. Новороссийск (на пересечении ул. Рубина, Мира, Мичуринским пер. и зданиями по левой стороне ул. Советов)

Это центральный мемориальный ансамбль города, в который входит целый ряд памятников героям Великой Отечественной и Гражданской войн в России. Бои за Новороссийск начались 19 августа 1942 г. и продолжались 393 дня. Фашисты так и не смогли полностью захватить город. Дольше оборону держал только Ленинград. 14 сентября 1973 г. Новороссийску было присвоено почетное звание Город-Герой.



3 Корабль-музей «Крейсер Михаил Кутузов»
Краснодарский край, г. Новороссийск, ул. Набережная им. адмирала Серебрякова (у причала Морского вокзала)

Этот легкий крейсер модели 68-бис (длина – 210 м, высота – 53 м, экипаж – 1200 чел.) был спущен на воду в 1952 г. Входил в состав Черноморского флота, ходил в Румынию, Югославию, Албанию, Болгарию и Алжир, участвовал в боевых действиях в Египте и Сирии. Выведен из состава флота в 2000 г. Экскурсия по кораблю рассказывает о быте моряков, истории и военной славе русских кораблей.

4 Мемориальный знак «Передний край обороны Малой земли»
Краснодарский край, г. Новороссийск (на пересечении пр-та Ленина и ул. Черняховского)

Именно здесь в 1943 г. проходил край обороны легендарной «Малой земли». Плацдарм был захвачен зимой 1943 г. отрядом из 275 морских пехотинцев под командованием Ц. Л. Куникова. Стремительным ударом они выбили немцев из опорного пункта и удерживали оборону два дня до подхода основных сил. Только за первые сутки десантники отразили 18 атак фашистов. Спустя пять дней на «Малой земле» находилось уже до 17 тысяч советских воинов. Плацдарм был расширен до 28–30 кв. м.

5 Ансамбль-мемориал «Малая земля»
Краснодарский край, г. Новороссийск, пр-т Ленина, 59 (в районе пляжа «Коса»)

Мемориал напоминает вздыбленный нос корабля, на полном ходу ворвавшегося на берег, и представляет собой 22-метровую арку. Внутри мемориала размещена галерея боевой славы защитников Новороссийска. За мужество и отвагу 21 воин «Малой земли» был удостоен звания Героя Советского Союза, сотни солдат и офицеров награждены орденами и медалями, 19 частям и соединениям Красной армии присвоено почетное наименование Новороссийских.



6 Новороссийский исторический музей-заповедник
Краснодарский край, г. Новороссийск, пр-т Ленина, 59

Экспозиции музея посвящены истории развития Новороссийска с момента появления первых поселений и до сегодняшнего дня. Здесь собрано огромное число документальных материалов, связанных с событиями Великой Отечественной войны, представлены находки, собранные на полях боев в Новороссийске и его окрестностях. В структуру музея входит ряд военных мемориалов.



7 Памятник «Самолет ИЛ-2»
Краснодарский край, г. Новороссийск (на пересечении пр-та Ленина с ул. Героев-Десантников)

Знаменитый советский штурмовик времен Великой Отечественной войны и самый массовый боевой самолет. «Илюша» и «летающий танк» для своих, он был прозван «черной смертью» среди войск вермахта. Советские ВВС сыграли решающую роль весной 1943 г., когда фашистская артиллерия и авиация безостановочно атаковала «Малую землю». В апреле-июне здесь происходило до 40 воздушных столкновений в день. СССР тогда потерял 760 самолетов, немцы 1100. Памятник посвящен всем летчикам, сражавшимся с фашистскими захватчиками в небе Кубани.



8 Мемориальная экспозиция «Оружие и боевая техника периода Великой Отечественной войны 1941–1945 гг.»
Краснодарский край, г. Новороссийск (р-н пляжа «Коса»)

Музей под открытым небом был открыт в 1971 г. Здесь представлены образцы боевой техники и оружия времен Первой мировой и Великой Отечественной войн. Многие экспонаты найдены на местах боев за Новороссийск. Среди экспонатов: коллекция якорей, танки, палубные артустановки, корабельные подводные мины, торпеды, прожектора, гаубицы, пушки, фрагменты самолетов и кораблей и многое другое.

9 Мемориальный комплекс «Долина смерти»
Краснодарский край, г. Новороссийск, п. Мысхако, ул. Новороссийская

Комплекс создан на месте самых ожесточенных боев на «Малой земле» в апреле 1943 г. Советские бойцы буквально закопались в грунт: открытый, хорошо простреливаемый клочок земли изрыли траншеями, соорудили более 200 наблюдательных пунктов и свыше 500 огневых точек. Сейчас здесь расположены: памятник из осколков снарядов «Взрыв»; карта-макет боев; монументы «Передний край» в виде противотанкового ежа и «Колодец жизни» (на месте единственного источника питьевой воды), а также «Каменный календарь» – девять стел, означающих дни самых крупных сражений на «Малой земле».

Реконструкции

Всероссийская вахта памяти «Бескозырка» в Новороссийске. Посвящена высадке советского десанта на «Малую землю». Проходит ежегодно в ночь с 3 на 4 февраля. В рамках мероприятия организованы: торжественное шествие по городу, митинг, патриотическая акция «Свеча в окне», ритуал спуска «Венка Славы» и матросской бескозырки на воду, реконструкция высадки десанта на «Малую землю» в 1943 г.

Тимашевск – город материнской славы

Краснодарский край, Тимашевский р-н: г. Тимашевск, хут. Ольховский, ст-ца Днепровская



Посвящен событиям Великой Отечественной войны 1941–1945 гг. на территории Тимашевского р-на Краснодарского края, героизму и стойкости женщин и матерей в фронтовые годы.

Цель проведения: знакомство с историей района, обрядами, обычаями, героическим прошлым предков-казаков, их героизмом; соприкоснуться с патриотизмом советского народа, гражданским величием российских женщин-матерей.

В годы Великой Отечественной войны десятки тысяч тимашевцев ушли на фронт. На территории района располагалось 10 госпиталей, были созданы истребительный батальон и партизанский отряд. Оставшиеся в регионе старики, дети и прежде всего женщины самоотверженно трудились на полях, фермах, железной дороге, эвакуировали технику, зерно и скот, строили оборонные сооружения, шили обмундирование. В 1942–1943 гг. станция Тимашевская была оккупирована фашистами. В это время здесь работали разведчица А. И. Никляева-Малахова и радистка Е. П. Цулина-Кузнецова, передававшие советскому командованию данные о передвижении немецких частей. Фашисты истребляли местное население, угоняли скот, а во время отступления буквально выжгли станцию. 11 февраля 1943 г. Тимашевская была освобождена. Около 9 тысяч местных жителей погибли на фронтах Великой Отечественной войны. Десять станичников стали Героями Советского Союза.

Примером неимоверного героизма матерей в годы войны стала судьба жительницы Тимашевского района Епистинии Федоровны Степановой (1874–1969). Девять ее сыновей отдали свои жизни, защищая родную страну. Старшего Сашу в 17 лет расстреляли белогвардейцы, Федор погиб в бою с японцами на р. Халхин-Гол, остальные сложили головы в сражениях Великой Отечественной войны.

1 Музей локомотивного депо Краснодарский край, г. Тимашевск, ул. Шереметово, 1

Экспозиция музея связана с историей Тимошевского локомотивного депо. Оно было построено в 1874 г., а в 1914 г. здесь прошла ветка железнодорожного сообщения Приморско-Ахтарск – Екатеринодар. Во время Великой Отечественной войны силами поездных бригад и рабочих депо был построен бронепоезд «Смерть немецким оккупантам», на котором воевали сами железнодорожники. Здесь же, работая в три смены, тимашевцы восстанавливали искалеченные войной паровозы.



2 Тимашевский музей семьи Степановых Краснодарский край, г. Тимашевск, ул. Пионерская, 144

Коллекция музея, связанная с судьбой крестьянской семьи Степановых, позволяет познакомиться с историей и культурой края, трагедией мирных жителей в годы войны, а также героическими подвигами защитников Отечества, как братьев Степановых, так и других героев Кубани. Помимо исторических и художественных материалов, здесь можно посмотреть уникальный фильм, снятый при жизни Е. Ф. Степановой.

3 Мемориальный сквер имени 40-летия Победы Краснодарский край, г. Тимашевск

Здесь расположены братские могилы воинов, павших в годы Гражданской и Великой Отечественной войн, – установлен мемориал, горит Вечный огонь. Рядом находятся: обелиск в честь россиян, погибших в Афганистане, памятник ликвидаторам аварии на Чернобыльской АЭС, монумент в память о малолетних узниках концлагерей и мемориал «Мать», посвященный Е. Ф. Степановой.



4 Дом-музей семьи Степановых Краснодарский край, Тимашевский р-н, хут. Ольховский, ул. А. Степанова, 23

На просторном дворе стоит приземистая хата под камышовой крышей. Здесь Степановы жили в 1939–1964 гг., отсюда Епистиния Федоровна провожала сыновей на войну. Вернулся, уже инвалидом, только Николай, позже умерший от ран. Улица, на которой расположено подворье, названа в честь младшего – Александра, Героя Советского Союза. Он погиб 2 октября 1943 г., взорвав себя и окруживших его фашистов в бою на подступах к Киеву.



5 Мемориальный комплекс Краснодарский край, Тимашевский р-н, ст-ца Днепровская

Расположен на месте братских могил воинов, погибших в годы Великой Отечественной войны. Здесь же похоронена Е. Ф. Степанова, пережившая своих героических сыновей. Подвиг матери был приравнен к ратному, Епистиния Федоровна одной из первых была награждена орденом «Мать-героиня», а после ее смерти и орденом Отечественной войны I степени.





РОСТОВСКАЯ ОБЛАСТЬ

Первое упоминание о поселениях на территории Ростовской области восходит к Геродоту и касается киммерийцев и скифов, заселявших Придонье примерно в VIII–VII вв. до н. э. В разные периоды здесь также жили сарматы и аланы, обитали греки, вытесненные позже хазарами. В конце XI в. в южнорусские степи пришли половцы, основавшие в 1067 г. город Азов. Они не раз совершали опустошительные набеги на русские княжества. А потом именно у них просили помощи против нового страшного врага – монголо-татар. 31 мая 1223 г. русские войска приняли бой на реке Калка, но из-за несогласованных действий были полностью разбиты. Вскоре началась эпоха татаро-монгольского ига.

В XIV в. на землях Ростовской области появилась казачья вольница. А в XVIII в. земли Войска Донского вошли в состав Российской империи, потеряв при этом свою автономию. Однако казачество, не желавшее мириться с таким положением дел, активно выступало против царской власти, ведя крестьянские войны и восстания.

В 1749 г. по указу императрицы Елизаветы на правом берегу Дона была учреждена таможенная застава, а в 1761 г. началось строительство крепости, названной именем Святого Димитрия, митрополита Ростовского, на месте которой спустя полвека поднялся город Ростов-на-Дону. В 1918 г. здесь была учреждена независимая Донская казачья республика.

В период Гражданской войны Дон был центром белого движения и стал ареной кровопролитных боев. В 1920 г. в регионе была установлена советская власть.

Действия советских войск на Дону занимают важное место и среди событий Великой Отечественной войны. Они продолжались около двух лет, с октября 1941-го по август 1943 г. В ходе ожесточенных сражений бойцы Красной армии не позволили немецким войскам осуществить план «Барбаросса» – завладеть южными районами СССР, лишив его богатых сельскохозяйственных и важных промышленных и сырьевых центров.

◀ **Ростов-на-Дону.**

Собор Рождества
Пресвятой Богородицы.

Ростов-на-Дону



Город воинской славы

Таганрог



Город воинской славы

Они сражались за Родину!

Ростовская обл., г. Ростов-на-Дону



Приурочен к созданию Ростовского стрелкового полка народного ополчения во время Великой Отечественной войны 1941–1945 гг. и освобождению Ростова-на-Дону от немецко-фашистских захватчиков.

Цель проведения: сохранение исторической памяти, военно-патриотическая работа.

В годы Великой Отечественной войны Ростов стал стратегической целью фашистского командования как «ворот на Кавказ». Четырежды донская столица становилась ареной кровопролитных боев, дважды город был оккупирован немецкими войсками: осенью 1941 г. и летом 1942 г. Ростов-на-Дону вошел в число 10 наиболее пострадавших от войны городов России: в ходе боевых действий было уничтожено около 12 тысяч домов, убиты более 40 тысяч человек, 53 тысячи ростовчан были угнаны на принудительные работы в Германию.

В 1941 г. в столице области был сформирован Ростовский стрелковый полк народного ополчения. В него вошли добровольцы, не подлежащие призыву в армию (в основном из-за возраста или по состоянию здоровья). Уже в ноябре соединение прикрывало отход 56-й армии советских войск, а спустя неделю ополченцы, вооруженные только ручным огнестрельным оружием и гранатами, уже атаковали вражеские доты на другом берегу Дона. После обороны Ростова в июле 1942 г. от 2-тысячного полка осталось лишь 800 ополченцев. А после упорных боев в предгорьях Кавказа осенью 1942 г. в Ростовском стрелковом полку оставалось всего 140 человек.

В начале 1943 г. за Ростов шли непрерывные ожесточенные бои. 14 февраля город был окончательно занят Красной армией в результате отступления германской армии.



1 Монумент «Артиллерийский курган»
Ростовская обл., Мясниковский р-н (в 1,5 км от с. Большие Салы)
Памятник артиллеристам батареи С. Оганова и С. Вавилова, защищавшим Ростов-на-Дону в 1941 г. Имея всего четыре орудия и менее трети штатного состава, артиллеристы сдерживали яростные атаки врага. Командир Сергей Оганов был смертельно ранен осколком снаряда. Политрук Вавилов пал смертью героя, расстреляв весь запас снарядов. Всего в бою 17–18 ноября здесь погибли 27 воинов, но ни один вражеский танк так и не прошел через занимаемый ими рубеж.

2 Мемориальный комплекс «Памяти жертв фашизма в Змиевской балке»
Ростовская обл., г. Ростов-на-Дону, Змиевский проезд, 1 (между ботаническим садом и зоопарком)
Во время 2-й оккупации Ростова-на-Дону фашисты развязали террор против мирных жителей, прежде всего, евреев. В июле-декабре 1942 г. в песчано-каменном карьере в Змиевской балке были убиты и похоронены более 27 тысяч человек. Сейчас на месте братской могилы создан мемориальный парк с Траурным залом, Площадкой памяти, Аллеей скорби, чашей Вечного огня и скульптурной группой «Жертвы расстрела».



3 Памятный знак узникам фашистских концлагерей «Мы вас помним»
Ростовская обл., г. Ростов-на-Дону, сквер имени 1-й Конной армии (на пересечении Пушкинской ул. и пр-та Кировский)
На этом месте в 1942 г. фашисты устроили концлагерь: под открытым небом за колючей проволокой в течение 5 месяцев находились тысячи советских людей. Единственным зданием здесь был барак для пыток. На этой земле осталось 18 траншей, в каждой из которой покоятся около 1000 убитых пленников. В память о жертвах установлена белоснежная скульптурная композиция, изображающая замученных советских солдат.

4 Мемориальный комплекс «Кумженская роща»
Ростовская обл., г. Ростов-на-Дону, ул. Кумженская (на стрелке Дона и Мертвого Донца напротив Нижнегилловского моста)
Сооружен на месте кровопролитных боев, а после и братской могилы бойцов Красной армии, павших при освобождении Ростова-на-Дону в 1941–1943 гг. Сейчас здесь расположены пять пилонов, четыре стелы Славы и памятные плиты, на которых высечены названия боевых частей, участвовавших в боях за донскую столицу. Центральный объект мемориала – монумент «Штурм»: скульптурная группа идущих в атаку солдат, над которыми возвышается 18-метровая стрела, указывающая направление главного удара советских войск.



5 Памятное место «Зенитчикам неба»
Ростовская обл., г. Ростов-на-Дону, ул. Всесоюзная
Здесь летом 1942 г. стояла третья батарея первого дивизиона 734-го зенитно-артиллерийского полка, состоявшая из девушек 17–19 лет. Они приняли на себя основной удар фашистской авиации, которая несколько суток подряд бомбила Ростов, совершая по 1200 вылетов в сутки. 22 июля батарею вместе с ее защитницами «протужили» мотопехота и танки 5-й эсэсовской дивизии «Викинг».



6 Памятник «Героям-гвардейцам – освободителям Ростова»
Ростовская обл., г. Ростов-на-Дону, Гвардейская пл.
Памятник в виде танка Т-34 воздвигнут в память о воинах 3-го гвардейского танкового корпуса, 2-го гвардейского и 5-го гвардейского Зимовниковского механизированного корпусов, освобождавших столицу области от фашистов зимой 1943 г. А также в честь танкистов 6-й гвардейской танковой бригады, которая 8 дней вела бои за Батайск, а 14 февраля, в числе первых, по льду перешла Дон и освободила центр Ростова.

7 Музей Ростовского государственного строительного университета
Ростовская обл., г. Ростов-на-Дону, ул. Социалистическая, 162
Музейная коллекция посвящена истории вуза, исторические корни которого уходят к открытому в начале XX в. Ростовскому коммерческому училищу. Помимо материалов о деятельности и достижениях отделений университета, здесь собраны данные о возникновении и подвигах Ростовского стрелкового полка народного ополчения в годы Великой Отечественной войны.



8 Мемориальный комплекс «Воинам-освободителям города Ростова-на-Дону от немецко-фашистских захватчиков»
Ростовская обл., г. Ростов-на-Дону, Театральная пл.
Памятник установлен к 40-летней годовщине освобождения Ростова-на-Дону от фашистов. Этот грандиозный монумент выполнен в виде 72-метровой стелы, увенчанной 100-тонным навершием в виде носа корабля. Со стороны Дона стелу украшает скульптура крылатой богини Победы Ники (по другой интерпретации – Родина-мать), со стороны Театральной площади – изображение ордена Отечественной войны 1-й степени, которым награжден город.

9 Бюст В. Черевичкина
Ростовская обл., г. Ростов-на-Дону, парк имени В. Черевичкина (рядом с Театральной пл.)
Витя Черевичкин (1925–1941) – советский подросток, убитый немецкими оккупантами. После того как отец и старший брат ушли на фронт, юноша остался в городе с мамой и двумя младшими сестрами. Вопреки предписанию немецкого командования об уничтожении принадлежащих местному населению домашних голубей, подросток скрывал имевшихся у него птиц. Фашисты застали Витю выпускающим голубей. После допросов и пыток его расстреляли.

10 Мемориальный комплекс «Павшим воинам»
Ростовская обл., г. Ростов-на-Дону, пл. К. Маркса, 5а
Мемориал установлен на месте братской могилы более 300 советских воинов и мирных жителей, погибших в период фашистской оккупации и в боях за Ростов. Памятник представляет собой массивное бетонное полуколье, на внутренней стороне которого расположен барельеф с изображением скорбящей Родины-матери, держащей в правой руке лавровую ветвь. В центре комплекса горит Вечный огонь.

11 Стела «Город воинской славы»
Ростовская обл., г. Ростов-на-Дону, на площади перед зданием ростовского аэропорта
Монумент воздвигнут в ознаменование присвоения Ростову-на-Дону почетного звания Города воинской славы президентским указом от 5 мая 2008 г. Центральная колонна памятника окружена 4-мя квадратными пилонами с барельефами, изображающими события военной истории города, в том числе победы над гитлеровцами.

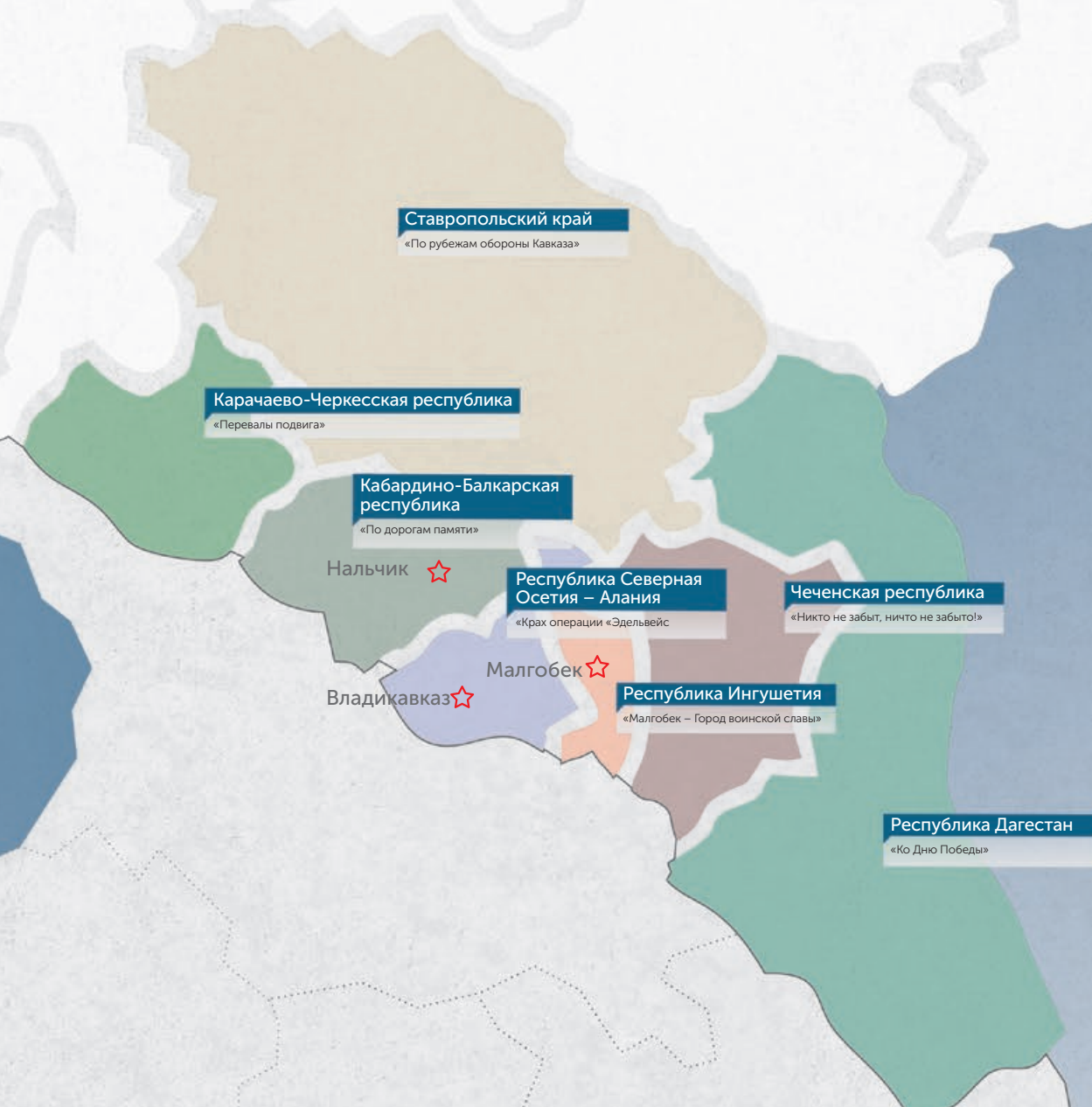
12 Братская могила погибших в годы Великой Отечественной войны
Ростовская обл., г. Ростов-на-Дону, сквер имени 1-й Конной армии (на пересечении ул. Пушкинской и Кировского пр-та)
Здесь в феврале 1943 г. были захоронены 1500 советских граждан, убитых фашистами. Оккупанты не могли контролировать весь город и жестоко истребляли местное население, расстреливая мирных граждан прямо на улицах. Особенно пострадал Пролетарский район Ростова – на 36-й линии, около детского дома, был убит 61 человек, на углу 40-й линии и улицы Мурлычева фашисты открыли огонь по очереди за хлебом, убив 43 человека, на Армянском кладбище гитлеровцы расстреляли из пулеметов до 200 местных жителей.



СЕВЕРО-КАВКАЗСКИЙ ФЕДЕРАЛЬНЫЙ ОКРУГ



Города-Герои ★
Города воинской славы ☆



Нальчик ☆
Владикавказ ☆
Малгобек ☆



РЕСПУБЛИКА ДАГЕСТАН

На территории Дагестана люди жили с незапамятных времен. Именно здесь найдены самые древние следы пребывания человека в России. Примерно в IV в. до н. э. на Восточном Кавказе наступает период расцвета государства Кавказской Албании, народы которой приняли участие в войне понтийского царя Митридата IV Евпатора с римлянами. Позже из-за Великого переселения народов и вторжения на Кавказ кочевых племен, на северных рубежах государства начали строить Дербентские оборонительные сооружения. Начал функционировать Великий шелковый путь.

В VII в. в степях Северо-Восточного Кавказа возник Хазарский каганат, в который входил и северный равнинный Дагестан. Вскоре сюда начали совершать нашествия арабы. На протяжении почти пяти веков Дагестан был ареной противостояния трех народов: хазар, арабов и турок. В начале XII в. здесь формируется исламское государство – Гази-Кумухское шамхальство, с XIV в. именуемое «Дагестан». Вся история этой небольшой республики – это история множества войн и сражений, в которых жители Дагестана, несмотря ни на что, выстояли, борясь за свою независимость. Ни нашествие татаро-монгол, ни напор неукротимых войск Тамерлана, ни нападения турецких и иранских войск не смогли заставить горцев склонить колени перед завоевателями.

Не удалось это сделать и фашистской Германии. В годы Великой Отечественной войны Дагестан, вошедший в состав России в начале XIX в., внес свой большой вклад в дело Победы. 158 тысяч жителей республики сражались за Родину на различных фронтах. 90 тысяч из них так и остались на полях сражений. За мужество, проявленное в борьбе с врагом, 52 дагестанца стали Героями Советского Союза.



◀ **Дагестан.**
Деревня Птикент.

Столица Республики Дагестан – Махачкала (до 1921 г. – г. Петровск) – названа в честь Магомеда-Али (Махача) Дахадаева (1882–1918 гг.) – вождя дагестанской бедноты, героя Гражданской войны и военного комиссара Дагестанской республики, который был захвачен и расстрелян белогвардейцами.

Ко Дню Победы

Респ. Дагестан: г. Махачкала, г. Хунзах, с. Гуниб



Приурочен к событиям Великой Отечественной войны 1941–1945 гг.

Цель проведения: сохранение исторической памяти, вовлечение молодежи в социально значимую общественную деятельность. Военно-патриотическое воспитание.

Особенности: Маршрут включает в себя посещение воинских захоронений, памятников, обелисков, мемориалов, организацию встреч с ветеранами Великой Отечественной и местной молодежью, проведение митингов в районах, городах, поселках по пути следования.

В годы Великой Отечественной войны Дагестан был важной производственной и сырьевой базой. Промышленность республики выпускала около 40 видов вооружения и боеприпасов, за годы войны здесь было добыто 813 тысяч т нефти и 120,5 тысяч т газа, колхозы Дагестана снабжали страну и фронт зерном, мясом, маслом, рыбой и другими продуктами. Горцы республики направили действующим частям армии 150 вагонов с теплыми вещами.

Многие жители республики ушли на фронт. В Дагестане были сформированы 44-я и 58-я армии, 91-я стрелковая дивизия (позже Краснознаменная Мелитопольская), Махачкалинская стрелковая дивизия НКВД, 714-й зенитно-артиллерийский полк из 980 дагестанских девушек, экипаж бронепоезда «Комсомолец Дагестана», отдельный Дагестанский кавалерийский эскадрон, Кизлярский кавалерийский эскадрон.

В отрядах народного ополчения республики к концу 1941 г. насчитывалось 12 тысяч человек. На борьбу с вражескими шпионами отправились 39 истребительных отрядов.

Десятки уроженцев республики стали Героями Советского Союза, семеро – полными кавалерами ордена Славы.

1 Республиканский музей ТОКС

Респ. Дагестан, г. Махачкала, ул. Генерала Омарова, 3

ТОКС – телевизионный отряд краеведов-следопытов – это группы школьников, которые по крупницам собирают и бережно хранят память о Великой Отечественной войне. Юные патриоты разыскивают дагестанцев, без вести пропавших на полях сражений, возвращают родным неврученные боевые награды, благоустраивают военные кладбища, организуют патриотические мероприятия. Республиканский музей создан на основе коллекций дагестанских школ.



2 Памятник Герою Советского Союза летчику Юсупу Акаеву

Респ. Дагестан, г. Махачкала, пр-т Расула Гамзатова

Уроженец Буйнакса Юсуп Акаев окончил военно-морское авиационное училище в разгар Великой Отечественной войны. Прибыв на фронт осенью 1943 г., он меньше чем за год совершил 104 боевых вылета, уничтожил 18 кораблей противника, три паровоза, 11 танков. И летом 1944 г., уже будучи капитаном и командиром эскадрильи ВВС Балтийского флота, удостоился звания Героя Советского Союза.



3 Памятник Герою Советского Союза Магомеду Гаджиеву

Респ. Дагестан, г. Махачкала, ул. М. Гаджиева (вход в парк им. Ленинского комсомола)

Магомед Гаджиев встретил Великую Отечественную войну в должности командира дивизиона подводных лодок Краснознаменного Северного флота. Он успешно руководил борьбой с немецкими боевыми кораблями и караванами. Гаджиев впервые в истории морского флота применил пушечную артиллерию подводных кораблей для уничтожения врага на воде. Геройски погиб 12 мая 1942 г. в Баренцевом море в неравном бою с вражеским конвоем.



5 Памятник дважды Герою Советского Союза летчику Амет-Хану Султану

Респ. Дагестан, г. Махачкала, пересечение улиц А. Султана и Г. Гамидова

Над насыпным холмом на высоком постаменте стоит бюст героя войны, «короля воздушного тарана» – именно так называли в годы Великой Отечественной войны Амет-Хана Султана. Он совершил 603 боевых вылета, лично сбил 30 самолетов и 19 – в групповых боях. За боевые заслуги ему дважды присвоено звание «Героя Советского Союза». После войны Амет-Хан Султан стал летчиком-испытателем.



6 Памятник советскому воину

Респ. Дагестан, с. Хунзах

Посреди площади возвышается воин. Он устремился в атаку, вдохновляемый женщиной-горянкой, которая, подобно родине-матери, зовет на подвиг своих сыновей. Памятник открыт в честь 30-летия Победы 9 мая 1975 г. Монумент создан совместными усилиями московского скульптора А. Котнева и дагестанского архитектора А. Газалиева.



7 Село Хунзах

Респ. Дагестан

Село Хунзах находится в самом сердце нагорного Дагестана. Возраст села согласно археологическим находкам составляет более 2400 лет. Здесь появился на свет народный поэт Дагестана, человек-легенда Расул Гамзатов. В годы Великой Отечественной войны 2500 местных жителей ушли на фронт, 1311 человек погибли. Сегодня в Хунзахском районе располагается пограничный отряд Каспийского пограничного управления ФСБ России, который уже более 12 лет в тесном содружестве с местным населением охраняет южные границы Российской Федерации.



8 Памятник «Белым журавлям»

Респ. Дагестан, с. Гуниб

Монумент посвящен гунибцам, погибшим в Великой Отечественной войне. Установленная на отвесной скале стела, пронзающая небо, окружена взмывающим в облака журавлиным клином. Идея памятника навеяна словами известной песни «Журавли», стихи которой написал Расул Гамзатов. 3380 местных жителей добровольцами ушли на фронт, четверо из них удостоены высокого звания «Герой Советского Союза», многие награждены орденами и медалями. 1340 уроженцев Гуниба не вернулись с полей сражений.



9 Село Гуниб

Респ. Дагестан

Аул Гуниб – одно из красивейших мест в Дагестане. Он расположен на Гунибском плато, на высоте 1500 м над уровнем моря. В годы Великой Отечественной войны жители аула отправляли на фронт и в освобожденные регионы страны теплые вещи, белье и продовольствие. Многие из жителей села участвовали в строительстве оборонительных рубежей.



РЕСПУБЛИКА ИНГУШЕТИЯ

В X в. на территории современной республики существовало государство предков ингушей – алан, центром которого был г. Магас. В XIII в. Алания была разгромлена монгольскими захватчиками и включена в состав Золотой Орды. После этого несколько веков ингуши проживали преимущественно в горах и начали возвращаться на равнину только в XVI–XVII вв.

В марте 1770 г. в с. Ангушт был подписан договор о вступлении ингушей в состав Российской империи. В 1784 г. при входе в ущелье Кавказских гор была основана крепость Владикавказ, а в 1810 г. – Назрань.

В 1917 г. ингуши активно поддержали большевиков. Тысячи представителей республики приняли участие в борьбе с белогвардейской армией генерала Деникина.

С началом Великой Отечественной войны ингуши наравне с другими народами СССР встали на борьбу с немецко-фашистскими захватчиками. На фронт ушли 17 тысяч местных жителей. Более 50 ингушей были удостоены звания Героя Советского Союза. В конце 1942 г. – начале 1943 г. уроженцы республики принимали активное участие в обороне Кавказа.

Малгобек



Город воинской славы

◀ Ингушетия.

Замковый комплекс Эрзи.

Малгобек – Город воинской славы

Респ. Ингушетия, г. Малгобек



Приурочен к Малгобекской оборонительной операции 1942–1943 гг.

Цель проведения: военно-патриотическая работа с молодежью, сохранение исторической памяти о героях, сражавшихся в годы Великой Отечественной войны, посещение мест сражений, объектов военно-исторического наследия.

Малгобекская оборонительная операция 1942–1943 гг.

Осенью 1941 г. немецко-фашистская армия рвалась к нефтяным запасам Грозного и Баку. Все жители Малгобека и близлежащих сел вышли на строительство оборонительных рубежей, чтобы помочь Красной армии остановить опьяненного победами врага. В результате их героического труда выросли оборонительные сооружения от Терского до Сунженского хребта, в короткие сроки, вручную, был подготовлен противотанковый ров протяженностью в несколько километров, множество дотов, траншей, различных огневых точек.

В августе 1942 г. войска неприятеля вплотную подошли к Тереку. И уже 1 сентября начались ожесточенные бои на подступах к Малгобеку. 14 раз город переходил из рук в руки. В итоге обескровленный враг не мог продолжать дальнейшее наступление и вынужден был перейти к обороне в захваченных частях города. В ночь на 3 января 1943 г. советские войска освободили Малгобек и погнали фашистов на Запад. Именно у стен Малгобека был разгромлен план прорыва немцев к Грозному и Баку.

Малгобекские высоты до сей поры хранят следы раскаленного металла, обрушившегося на них в период Великой Отечественной войны, и траншей, возведенных вгрызавшимися в родную землю горожанами, которые поклялись не сдать город на поругание врагу. На этих высотах, ставших неприступными для доселе победоносной гитлеровской армии, торжественно и скорбно звучит застывший в камне многочисленных памятников неумолчный реквием по десяткам тысяч погибших красноармейцев.



1 Мемориальный комплекс «Памяти и Славы» Респ. Ингушетия, г. Малгобек, сквер воинской славы

Мемориал расположен на месте братской могилы 796 защитников города Малгобека в годы Великой Отечественной войны. Комплекс включает в себя памятник «Малгобекчанам, павшим в боях за Родину», памятный знак «Труженикам тыла 1941–1945 гг.», а также стелу, установленную в честь присвоения Малгобеку почетного звания «Город воинской славы» в 2007 г.



2 Мемориал «Защитникам Малгобека»

Респ. Ингушетия, г. Малгобек, парк имени Серго Орджоникидзе

Мемориал находится на месте захоронения 800 советских солдат, павших в боях у Малгобека. Он представляет собой панораму героической обороны города и Вечный огонь. В боях за Малгобек погибли 120 тысяч советских солдат.

Павлодольская

Малгобек



3 Музей боевой и трудовой славы

Респ. Ингушетия, г. Малгобек, парк Победы

Экспозиция музея, открытого 9 мая 1984 г., посвящена истории Малгобека и рассказывает о поиске и разработке нефтяного месторождения города и, конечно, о героической обороне Малгобека от немецко-фашистских захватчиков. Главной задачей музея является пропаганда боевых и трудовых традиций среди молодежи. Здесь регулярно проходят встречи участников войны со школьниками.



4 Терский хребет

Респ. Ингушетия (окрестности г. Малгобека)

Этот горный хребет в Предкавказье, на правобережье реки Терек, стал местом тяжелых боев за Малгобек. Решающую роль в сражениях сыграли 4-я, 10-я гвардейские, 62-я и 57-я стрелковые бригады, 176-я стрелковая дивизия, 52-я отдельная танковая бригада, 8-й гвардейский минометный полк, 7-я стрелковая гвардейская бригада, 337-я стрелковая дивизия. Сейчас здесь находятся десятки памятников защитникам города.





КАБАРДИНО-БАЛКАРСКАЯ РЕСПУБЛИКА

Территория современной Кабардино-Балкарии была заселена с древнейших времен. Здесь обитали сарматы, скифы, болгары, аланы и половцы. В каменных ущельях Кавказских гор обитали балкарцы, занимавшиеся скотоводством и земледелием. В XII–XIII вв. из Приазовья и Прикубанья сюда пришли кабардинцы в поисках лучших пастбищ и плодородных земель. Два соседних народа – кабардинцы и балкарцы – поддерживали между собой тесные связи, вели торговлю и вместе оборонялись от врагов. Набеги захватчиков были для Кабарды обычным делом. На протяжении почти двух веков народы Северного Кавказа вели борьбу с монголо-татарскими завоевателями, а затем испытали и разорительное нашествие эмира Тимура.

Когда пришел новый враг – турки и крымские татары – раздробленная на ряд княжеств, ослабленная в долгой борьбе с захватчиками, Кабарда уже не могла им противостоять и попросила помощи у Москвы. Так в 1557 г. произошло добровольное присоединение Кабарды к России. А позже в состав Русского государства вошли и балкарцы. С этого времени эти народы уже вместе боролись против общих врагов – Турции и Крыма на юге, Ливонского ордена, Польши и Швеции – на севере. И через несколько столетий, когда на Советский Союз вероломно напала гитлеровская Германия, кабардинцы и балкарцы вместе с русскими братьями встали на защиту Родины от общего врага, принимая активное участие во всех крупных сражениях Великой Отечественной войны. Всего из Кабардино-Балкарии на фронт ушли 70 тысяч человек, более 12 тысяч из них награждены орденами и медалями, 33 человека удостоены звания Героя Советского Союза, а шесть выходцев из республики стали полными кавалерами ордена Славы.

◀ **Кабардино-Балкарская
Республика.**

Долина р. Баксан.

Нальчик



Город воинской славы

По дорогам памяти

Кабардино-Балкарская респ.: г. Нальчик, г. Майский, г. Прохладный, с. Верхний Акбаш Терского р-на, г. Баксан



Приурочен к событиям Великой Отечественной войны на территории Кабардино-Балкарской республики.

Цель проведения: военно-патриотическое воспитание, сохранение исторической памяти.

В годы Великой Отечественной войны Кабардино-Балкария стала крупным эвакуационным центром. Республика приняла 16 500 человек из Украины, Белоруссии, Москвы, Ленинграда и других городов Советского Союза. В регионе прошла всеобщая трудовая мобилизация: на работу в различных отраслях народного хозяйства вышли тысячи женщин, пожилые люди и школьники. Увеличилось число стахановцев среди транспортников: своими силами они производили ремонт и модернизацию паровозов. Из республики на фронт были отправлены тысячи тонн продовольствия, теплые вещи, снаряжение и боеприпасы. На личные сбережения жителей края были построены танковые колонны и эскадрильи самолетов. В здравницах Долинска и в Нальчике к началу 1942 г. было развернуто 14 эвакогоспиталей, которые вернули на фронт 60 тысяч воинов.

Десятки тысяч сынов и дочерей Кабардино-Балкарии сражались в рядах Советской армии на всех фронтах Великой Отечественной войны. В августе 1942 г. война вступила и на землю республики. Ожесточенные бои происходили на всей ее территории – в городах и селениях, на берегах Терека, Баксана и Малки, в горных ущельях, на перевалах и склонах высочайшей горы Кавказа – Эльбруса. Плечом к плечу с воинами Красной армии сражалась здесь и партизаны Кабардино-Балкарского отряда. В регионе также была сформирована 115-я Кабардино-Балкарская кавалерийской дивизия под командованием А. Ф. Скорохода, героини сражавшаяся в битве за Кавказ и под Сталинградом.

11 января 1943 г. Кабардино-Балкарская АССР была освобождена от фашистской оккупации. Города и села республики лежали в руинах, были разрушены все промышленные предприятия, разграблены колхозы и совхозы.

1 Мемориал «Вечный огонь Славы»
Кабардино-Балкарская респ., г. Нальчик, Атажукинский парк, ул. Лермонтова

Мемориал включает в себя обелиск, увенчанный позолоченной звездой, и Вечный огонь. Он установлен на месте братской могилы советских воинов, защищавших город от фашистов в годы Великой Отечественной войны. Мемориал обустроен на прямоугольной площади, обрамленной вечнозелеными елями, которая является традиционным местом проведения памятных мероприятий в честь Победы над немецко-фашистскими захватчиками. Ниже Вечного огня, на берегу искусственного городского озера, находится памятник жертвам белогвардейского террора 1918–1919 гг.



2 Национальный музей
Кабардино-Балкарская респ., г. Нальчик, ул. Горького, 62

Музей, основанный в 1921 г., посвящен природе и истории края, в том числе военной. Выставочная площадь составляет более 1000 кв. м, в состав музея входят четыре филиала. Одной из богатейших и ярчайших экспозиций является выставка «Костюмы народов Кавказа», а также археологическая коллекция из 37 тысяч экспонатов.

3 Памятник героям 115-й кавалерийской дивизии
Кабардино-Балкарская респ., г. Нальчик (между ул. Мальбахова и Темрюка Идарова, при въезде в г. Нальчик со стороны Пятигорска)

Монумент, возведенный в 2005 г., представляет собой фигуру наездника и посвящен воинам 115-й Кабардино-Балкарской кавалерийской дивизии, которая защищала подступы к Сталинграду в кровопролитных боях в междуречье Дона и Волги. В Сальских степях легендарное подразделение вступило в неравную борьбу против немецких танков: из 5,5 тысяч воинов подразделения в живых остались только 1,5 тысячи бойцов. Дивизия была сформирована из жителей Кавказа и Кабардино-Балкарской республики, на фронт ее собирали всем городом – отдавали лучших жеребцов, обеспечили одеждой, оружием и едой.



4 Памятник на братской могиле воинов, погибших в годы Великой Отечественной войны
Кабардино-Балкарская респ., г. Баксан, ул. Ленина, 21

Скульптура солдата, держащего в левой руке круглый венок победителя, – часть общей мемориальной композиции, сооруженной на месте захоронения советских воинов, погибших в Великой Отечественной войне. Братскую могилу от деревьев сквера отделяет невысокая сплошная стена из красного кирпича, на прикрепленной к ней мраморной доске высечены имена героев, отдавших жизнь за мирное существование будущих поколений.

5 Исторический музей г. Прохладного
Кабардино-Балкарская респ., г. Прохладный, ул. Свободы, 138

В музее посредством документов, фотографий и подлинных предметов представлена история, этнография и культура прохладненских (терских) казаков. Особый интерес вызывает интерьер казачьего жилища, где представлены многочисленные предметы быта, характерные для терского казачества (конец XIX – начало XX в.). Отдельной страницей жизни района является фашистская оккупация (31 августа 1942 г. – 5 января 1943 г.) во время Великой Отечественной войны.

6 Музей боевой и трудовой Славы Майского района
Кабардино-Балкарская респ., г. Майский, ул. Советская, 52

Музей был открыт 8 мая 1975 г. к 30-летию Победы над фашистской Германией. Его экспозиция рассказывает о судьбе района, его роли в истории Кабардино-Балкарии. Большое число экспонатов связано с событиями на Военно-Грузинской дороге, богатый материал собран по истории терского казачества, об участниках русско-турецких, Русско-японской, Первой мировой, Гражданской и Великой Отечественной войн. Фонды музея хранят информацию о предприятиях района, передовиках производства и почетных жителей города.

7 Историко-революционный музей-заповедник
Кабардино-Балкарская респ., Терский р-н, с. Верхний Акбаш

Село Верхний Акбаш – родина известного революционера, общественного деятеля Кабардино-Балкарии Хажумара Таловича Карашаева. В период Гражданской войны в доме Карашаева размещался штаб Чрезвычайного комиссара Юга России – Серго Орджоникидзе. Об этом и других эпизодах истории села рассказывают экспозиции музея. Здесь представлены архивные документы, фотоматериалы, предметы быта кабардинцев второй половины XIX – начала XX в. Отдельная часть коллекции посвящена одному из самых кровопролитных сражений на территории Кабардино-Балкарии – боях на Курпских высотах в 1942 г.





КАРАЧАЕВО-ЧЕРКЕССКАЯ РЕСПУБЛИКА

Предки карачаевцев и черкесов издревле обитали на территории Северного Кавказа. В IX–X вв. территория современной республики являлась частью Аланского государства, имевшего политические и экономические связи с Византией, хазарами и грузинами. Адыгско-черкесская народность сформировалась к X в., карачаевская – примерно на 300 лет позже. В XIV–XVI вв. сюда из Абхазии переселились абазины, а в XVII в. – ногайцы, пришедшие из Приазовья и Поволжья.

Начиная с XV в. население Карачаево-Черкесии постоянно подвергалось опустошительным набегам крымских татар и турок. В поисках защиты от врагов горцы обратились к соседней России. Трижды (в 1552, 1555 и 1557 гг.) в Москву отправлялись посольства, которые в итоге заключили политический союз с Россией. В 1790 г. в районе современного г. Черкесска русской армией при участии отрядов горцев был разбит турецкий корпус Батал-паши. А в начале XIX в. вся Карачаево-Черкесия вошла в состав Российской империи.

Великая Отечественная война стала одной из самых трагических страниц в истории края. В 1942–1943 гг. на территории края шли кровопролитные бои советских и немецких войск. Несмотря на огромное количество солдат и техники, фашисты не смогли сломить сопротивление Красной армии, которой помогали многочисленные партизанские отряды. План Гитлера по захвату юга России был сорван. Кавказ так и остался непокоренным.

◀ **Архыз.**

Софийские водопады.

Перевалы подвига

Карачаево-Черкесская респ.: п. Архыз
Зеленчукского р-на, Марухский
перевал, Наурский перевал,
Санчарский перевал

3–4 дня* 14+

Посвящен героическим защитникам
Главного Кавказского хребта в годы
Великой Отечественной войны
1941–1945 гг.

Цель проведения: сохранение исторической памяти, во-
енно-патриотическое воспитание.

Битва за Кавказ – героическая страница Великой Оте-
чественной войны. Она проходила в два этапа: насту-
пление немецких войск (25 июля – 31 декабря 1942 г.) и
контрнаступление советских войск (1 января – 9 октября
1943 г.).

Фашистские войска намеревались захватить богатые
районы нефтедобычи и открыть путь к Ближнему Восто-
ку и Индии. В операции по захвату Кавказа, получившей
название «Эдельвейс», участвовали значительные силы
германской армии. Они существенно превосходили на-
ходившиеся в регионе советские войска: в полтора раза
численностью, в два раза артиллерией, в восемь раз са-
молетами, танками – более чем в девять раз. Вторгаясь
на Кавказ, немцы очень рассчитывали на «нелояльность»
местных народов Москве. Но их расчеты на это оказа-
лись напрасными. В глубину кавказских гор проникнуть
им так и не удалось.

Победа в битве за Кавказ упрочила южный фланг
советско-германского фронта, в ней было достигнуто
тесное взаимодействие сухопутных войск с авиацией,
флотом и партизанами. Тысячи солдат были награжде-
ны медалью «За оборону Кавказа», учрежденной Указом
Президиума Верховного Совета СССР 1 мая 1944 г.

* Для специально подготовленных путешественников.



1

Марухский перевал

Карачаево-Черкесская респ.: п. Архыз – Марухский перевал
(протяженность – 24 км)

Марухский перевал (2770 м) гитлеровцы штурмовали в начале
сентября 1942 г. В районе ранее захваченного перевала
Халега немцы провели канатную дорогу и заняли оборону
по обе стороны Северо-Каракайского перевала, оборудовав
огневые точки на вершине Каракая. Здесь враги встретили
перекрестным огнем красноармейцев 808-го и 810-го полков
394-й грузинской стрелковой дивизии. В ожесточенном бою
практически все они, то есть более 300 советских воинов,
погибли. 5 сентября 1942 г. противник занял Марухский перевал
и вышел на южные склоны Главного Кавказского хребта.
Но развить успех он не смог. Наступление было остановлено
в теснине, образуемой отрогом Западного Маруха и Главным
хребтом. Позиционные бои продолжались до конца декабря
1942 г. В январе 1943 г. немцы вынуждены были отойти
с перевала к станице Зеленчукской.



3

2

1

Зеленчукский район

Домбай



2

Наурский перевал

Карачаево-Черкесская респ.: п. Архыз – долина р. Псыш –
Наурское озеро – перевал Наур (протяженность – 30 км)

Наступление фашистских войск в направлении Наурского
перевала (2868 м), одного из наиболее проходимых в этих
местах, началось после поражения немцев на перевале
Марух. Вражеская разведка не раз пыталась овладеть Науром,
но безуспешно. Однако германским стрелкам удалось
занять господствующую над перевалом высоту Нарзан
(3510 м), 20 добровольцев из числа третьего батальона 810-
го стрелкового полка, оборонявшего Наурский перевал,
вызвались уничтожить вражескую огневую точку, постоянно
обстреливавшую район. Штурм высоты происходил ночью,
во время подъема по крутому склону использовали только
подручные средства. «Подвиг молчания» совершили два
сорвавшихся с уступов бойца – они разбились, не издав ни
звука. Внезапная атака застала немцев врасплох, Нарзан был
очищен от врагов. А через несколько дней, в ходе наступления
советских войск, от фашистских захватчиков был освобожден и
весь Наур.



3

Санчарский перевал

Карачаево-Черкесская респ.: п. Архыз – Санчарский перевал
(протяженность – 60 км)

Ожесточенные бои в районе Санчарских перевалов, через
которые проходил наикратчайший путь к приморским городам
Абхазии, развернулись летом-осенью 1942 г. Прекрасно
обученной и экипированной четвертой горнострелковой
дивизии немцев, вступивших в Санчаро 25 августа,
противостояла всего одна рота 808-го стрелкового полка
394-й стрелковой дивизии и отряд НКВД, оборонявшие
перевал. Только переброшенные позже в район перевала части
46-й армии Закавказского фронта остановили продвижение
противника. К 8 сентября немцы отступили и закрепились на
Санчаро. Финальный штурм перевала советскими войсками
начался 2 октября с наступлением темноты со склонов
западного Санчаро. Снег выпал до 2 м. Стояли морозы. Группы
советских бойцов ползком выбирались к вершинам хребта. Рано
утром они внезапно атаковали немецкие окопы. К 14 октября
сопротивление фашистов было сломлено. 26 октября перевал
был полностью освобожден от врага.



РЕСПУБЛИКА СЕВЕРНАЯ ОСЕТИЯ – АЛАНИЯ

Благоприятный климат территории современной республики привлекал людей еще в глубокой древности. В IX в. здесь образовалось сильное феодальное государство Алания, включавшее территории Центрального Кавказа и Предкавказскую равнину от Прикубанья до современной Чечни.

В 1238 г. татаро-монголы разорили и разграбили равнинную часть государства, а в 1395–1400 гг. войска Тамерлана окончательно разгромили и практически полностью уничтожили всех аланов.

В 1749 г. осетины приняли решение о присоединении к России, надеясь с ее помощью вернуть себе утраченные равнинные земли. В 1774 г. земли Осетии официально были включены в состав Русского государства. Массовое переселение осетин на равнину началось в первой трети XIX в.

В годы Великой Отечественной войны промышленность региона поставляла на фронт минометы, снаряды, гранаты, авиабомбы, противотанковые мины и многое другое. На территории республики была остановлена крупномасштабная операция фашистов по овладению Северным Кавказом. Более 110 жителей региона ушли на фронт. В официальной военной статистике осетины стоят на первом месте по числу Героев Советского Союза в соотношении с численностью народа: 76 уроженцев края были удостоены Золотой Звезды Героя СССР, девять человек стали полными кавалерами Ордена Славы.

Владикавказ



Город воинской славы

◀ Владикавказ.

Памятник дважды Герою Советского Союза генералу И. А. Плиеву.

Крах операции «Эдельвейс»

Респ. Северная Осетия – Алания:
г. Владикавказ, с. Гизель Пригородного р-на, с. Майрамадаг Алагирского р-на, с. Дзуарикау Алагирского р-на, г. Алагир, г. Ардон, с. Эльхотово Кировского р-на, г. Беслан Правобережного р-на



Приурочен к битве за Кавказ 1942–1943 гг.

Цель проведения: формирование высокого патриотического сознания, чувства верности своему Отечеству, готовности к выполнению гражданского долга и конституционных обязанностей по защите интересов Родины.

Битва советских войск за Кавказ продолжалась более года (июль 1942 г. – октябрь 1943 г.). Гитлер стремился овладеть стратегическими для Советского Союза нефтедобывающими районами Грозного и Баку. Фашистский план по захвату региона получил название «Эдельвейс».

Одни из самых кровопролитных боев развернулись в Северной Осетии. Под мощным натиском противника 25 августа 1942 г. пал Моздок, к 27 сентября враг захватил с. Эльхотово. Однако дальше «Эльхотовских ворот» (проход между невысокими хребтами, ограждающими Владикавказскую равнину с севера) враг пройти не смог. В октябре 1942 г. фашисты предприняли обходной маневр: перейдя р. Терек, они захватили г. Алагир и г. Ардон. 2 ноября 1942 г., прорвав линию обороны севернее с. Дзуарикау, немцы заняли с. Гизель, вплотную подойдя к г. Орджоникидзе (ныне Владикавказ). Днем и ночью, на земле и в небе шли ожесточенные бои за столицу республики.

6 ноября 1942 г. получившие подкрепление советские войска вместе с Северо-Осетинской бригадой народного ополчения и партизанскими отрядами перешли в контрнаступление. 19 ноября 1942 г. фашистская группировка в районе Владикавказа была разгромлена. Грандиозная гитлеровская операция «Эдельвейс» бесславно провалилась. В январе 1943 г. занятые немцами территории Осетии были полностью освобождены.



- 1 Стела «Город воинской славы»**
Респ. Северная Осетия – Алания, г. Владикавказ, парк Победы

Установлена в честь присвоения Владикавказу почетного звания «Город воинской славы» (8 октября 2008 г.). Героическая история города-крепости начинается с его основания в 1784 г. Особую роль он сыграл во время Великой Отечественной войны. Ожесточенные бои с мощнейшей фашистской группировкой войск на Владикавказском направлении шли пять месяцев. 120 воинов были удостоены звания Героя Советского Союза.

- 2 Братская могила**
Респ. Северная Осетия – Алания, Пригородного р-н, с. Гизель

Здесь захоронены 442 воина, погибшие в боях с немецко-фашистскими захватчиками за с. Гизель в ноябре 1942 г.



- 3 Памятник Герою Советского Союза П. П. Барбашову**
Респ. Северная Осетия – Алания, Пригородный р-н (6-й км шоссе Владикавказ-Алагир, у с. Гизель)

Петр Парфенович Барбашов (1919–1942) – младший сержант, командир отделения 34-го мотострелкового полка НКВД. Родился в п. Большой Сюган Новосибирской области. В 1939 г. был призван в ряды Красной армии, с 1941 г. принимал участие в сражениях Великой Отечественной войны. Петр Барбашов погиб 9 ноября 1942 г., закрыв своим телом амбразуру вражеского дзота возле осетинского селения Гизель. Удостоен звания Героя Советского Союза посмертно. Похоронен в г. Орджоникидзе.

- 4 Музей защитников Суарского ущелья**
Респ. Северная Осетия – Алания, Алагирского р-н, с. Майрамадаг, ул. Хуцишвили, 24

Музей расположен на территории бывших колхозный конюшен. В ноябре 1942 г. здесь держали героическую оборону курсанты 34 морской стрелковой бригады. Они защищали створ Суарского ущелья, по которому фашисты могли провести подкрепление к окруженной в с. Гизель группировке. Враг обрушил на село артиллерию, танки и самолеты. На помощь морякам вышли местные жители во главе со столетним Тасолтаном Базровым. Ущелье осталось закрытым для врага.



- 5 Памятник братьям Газдановым**
Респ. Северная Осетия – Алания, Алагирского р-н, с. Дзуарикау

Монумент посвящен семи родным братьям, уроженцам с. Дзуарикау. Все они погибли на фронтах Великой Отечественной войны: Хасанбег в Белоруссии, Махарбек под Москвой, Созрико в Киеве, Шамиля смертельно ранили в канун Дня Победы у стен Берлина, Дзарахмат погиб в Новороссийске, а Магомед и Хаджисмел под Севастополем. Памятник изображает вереницу из семи братьев-журавлей, устремленных в небо, и их скорбящую мать Тассо. Всего 300 жителей села ушли на войну, более половины из них погибли.



- 6 Братская могила**
Респ. Северная Осетия – Алания, г. Алагир, ул. Коста Хетагурова

Здесь похоронены воины, погибшие в ожесточенных боях за Алагир в 1942 г. Один из них, младший лейтенант пограничной части НКВД, Герой Советского Союза (посмертно) Петр Гужвин, закрыл собой амбразуру дзота, что позволило взводу подняться в атаку и отбросить противника. Вместе с героем погребен экипаж бомбардировщика, сбитого немецко-фашистскими захватчиками в 1942-м. Немало подвигов совершили в небе над Осетией воздушные асы: более 330 из них погибли в воздушных боях, трое летчиков повторили подвиг легендарного Гастелло, шестеро получили Золотую Звезду Героя СССР.

8

- 7 Воинское захоронение**
Респ. Северная Осетия – Алания, г. Ардон (у стен ардонского хлебозавода в центре города, напротив сквера)

Это самое большое братское захоронение времен Великой Отечественной войны в республике – здесь упокоены 1497 воинов, имена всех установлены. Несмотря на то что бои в Осетии шли лишь четыре месяца, и на весьма небольших участках, на ее территории находятся 98 братских и одиночных могил, где похоронены 13 335 солдат и офицеров Красной армии. Ардон был захвачен фашистами в ходе стремительного наступления германских войск 1 ноября 1942 г.

- 8 Село Эльхотово**
Респ. Северная Осетия – Алания, Кировский р-н

В центре села установлен памятник воинам, сражавшимся с немецко-фашистскими захватчиками: он расположен на месте братского захоронения шести офицеров и 426 солдат Советской армии. Здесь же находится памятник эльхотовцам, погибшим в годы Великой Отечественной войны – 614 жителей села забрала война. Также в Эльхотово работает Музей боевой славы.



- 9 Мемориальный комплекс воинам, павшим в годы Великой Отечественной войны**
Респ. Северная Осетия – Алания, Правобережный р-н, г. Беслан (у дворца культуры)

Многие уроженцы республики стали участниками Великой Отечественной войны. Только из Правобережного района были мобилизованы 4,5 тысячи человек, не вернулись 2921, боевые награды были присвоены 2350 жителям Беслана и его окрестностей. Всего республика отправила на фронт более 95 тысяч своих сынов, каждый второй из них погиб, 79 удостоены Золотой Звезды Героя СССР, 11 стали полными кавалерами Ордена Славы, более 60 тысяч получили ордена и медали.



Алагир

Дзуарикау

Майрамадаг

Гизель

Владикавказ



ЧЕЧЕНСКАЯ РЕСПУБЛИКА

Уже в эпоху раннего средневековья чеченцам пришлось отражать экспансию Рима, Сасанидского Ирана, Арабского Халифата и Хазарского Каганата.

Россия вступила на эти земли после захвата Казанского и Астраханского ханств. Первый военный поход воеводы И. Черемисова на Северо-Восточный Кавказ состоялся в 1560 г.

Агитация Турции и Персии в этом регионе порой приводила к восстаниям, но в самые тяжелые для страны времена чеченцы вместе со всеми народами России защищали общую Родину. Национальные полки республики отличились мужеством и верностью воинскому долгу в целом ряде войн, начиная с русско-турецкой (1877–1878).

В Первую мировую войну доблестно сражалась за Россию Кавказская Туземная конная дивизия. В 1917 г. она так же самоотверженно воевала против советской власти, памятуя присягу данную Николаю II. Однако большинство чеченцев поддержали большевиков. В августе 1918 г. была сформирована Чеченская Красная армия под командованием Асланбека Шерипова, не позволившая белоказакам захватить Грозный.

В годы Великой Отечественной войны многие чеченцы пошли на фронт добровольцами, а также участвовали в партизанской борьбе против фашистских захватчиков. Нефтяная промышленность края обеспечивала действующую армию бензином и смазочными материалами, а сельскохозяйственные районы республики снабжали ее продовольствием. Осенью 1942 г. немецко-фашистские войска вторглись в западную часть республики, однако в январе 1943 г. территория Чечено-Ингушской АССР была освобождена от нацистов.

Героически воевали чеченские солдаты во время войны в Афганистане в 80-е гг. XX в. Многие из них были награждены боевыми орденами и медалями.

◀ Грозный.

Никто не забыт, ничто не забыто!

Чеченская респ., г. Грозный



Посвящен героям Чеченской республики.

Цель проведения: военно-патриотическое воспитание.

Мавлид (Мовлид, Мовлади) Алероевич Висаитов (1913–1986) – гвардии подполковник, Герой Советского Союза, уроженец с. Лаха Невре (ныне с. Надтеречное Чеченской республики). На фронтах Великой Отечественной с июня 1941 г. Командовал 225-м Чечено-Ингушским кавалерийским полком, насмерть стоявшим под Сталинградом в 1942 г. Затем стал командиром 28-го гвардейского кавалерийского полка, который весной 1945 г. вел кровопролитные бои в Восточной Пруссии и освободил из немецкого рабства десятки тысяч пленных. Висаитов был первым советским офицером, пожавшим руку представителям союзнических войск на реке Эльбе в 1945 г. Награжден шестью орденами и тремя медалями.

Асланбек Джемалдинович Шерипов (1897–1919) – активный участник борьбы за советскую власть на Северном Кавказе, уроженец с. Гатен-Кале Чеченской республики. Командовал чеченской Красной армией, был одним из руководителей 100-дневной обороны Грозного от белогвардейцев (август–ноябрь 1918 г.). После захвата Северного Кавказа белогвардейцами вместе с Николаем Гикало создал повстанческий отряд и вел борьбу с деникинцами в их тылу. Погиб 11 сентября 1919 г. во время нападения на гарнизон белогвардейских войск в слободе Воздвиженской (ныне в черте города Грозный).

Ханпаша Нурадилович Нурадилов (1922–1942) – командир взвода, чеченский герой-участник Великой Отечественной войны, самый результативный советский пулеметчик Второй мировой войны. За свой стремительный боевой путь он уничтожил более 900 немецких солдат, семь пулеметных расчетов, взял в плен 14 солдат противника. Последний бой Х. Нурадилова был на знаменитой высоте 220,0 на левом берегу реки Дон. Погиб 12 сентября 1942 г. под Сталинградом. Обладатель трех орденов, Герой Советского Союза (посмертно).

1 Мемориал героям, павшим в боях за свободу и независимость Советской Родины в годы Великой Отечественной войны
Чеченская респ., г. Грозный, ул. Машинная (на территории Центрального кладбища)

Мемориал расположен на месте братского захоронения воинов, погибших от ран в госпиталях Грозного. Особенно тяжелые бои в его предместьях развернулись летом 1942 г. – зимой 1943 г., большое количество солдат направляли в столицу республики из многочисленных полевых лазаретов. Установлен памятник в виде фигуры воина, зажжен Вечный огонь.



4 Мемориальный комплекс славы имени А.А. Кадырова
Чеченская респ., г. Грозный, ул. Маяковского

Мемориал посвящен участникам Великой Отечественной войны, а также первому Президенту Чеченской Республики А. А. Кадырову. На территории комплекса, занимающего 5200 кв. м, расположены: 36-метровая стела в виде чеченской башни, Вечный огонь, Музей Ахмата-Хаджи Кадырова, колоннада с символическими изображениями восьми основных событий Великой Отечественной войны, 40 портретных барельефов Героев Советского Союза Чечено-Ингушской АО (ныне две отдельные республики – Чечня и Ингушетия), конный памятник Герою Советского Союза Мовлади Висаитову.



2 Чеченский государственный драматический театр имени героя Советского Союза Х. Нурадилова
Чеченская респ., г. Грозный, пр-т Эсамбаева, 9

История театра начинается с открытия студии сценического искусства в 1931 г. В годы Великой Отечественной войны большая часть мужского состава театра добровольцами ушли на фронт, 14 из них погибли. Оставшиеся актеры давали спектакли в госпиталях и перед бойцами Красной армии под Краснодаром, Армавиром, Моздоком. В 1942 г. театру было присвоено имя Ханпаши Нурадилова. Современный репертуар представлен постановками как классической русской, так и чечено-ингушской драматургии.



3 Национальный музей Чеченской Республики
Чеченская респ., г. Грозный, ул. Лорсанова/Дагестанская

Основан в 1924 г. как Грозненский окружной музей по истории и религии. В 1994–1996 гг. 90 процентов фондов музея было утрачено. Сейчас на его базе объединены Чеченский государственный областной музей и Чеченский республиканский музей изобразительного искусства им. П. Захарова, а также пять филиалов в селах республики. Идет активная работа над пополнением музейной коллекции. Работают экспозиционные залы А. Кадырова, этнографии, археологии, Великой Отечественной войны, изобразительного искусства.

5

4

3

2

1

5 Памятник борцам революции Н. Ф. Гикало, А. Д. Шерипову, Г. С. Ахриеву
Чеченская респ., г. Грозный, пл. Дружбы Народов

Памятник, символизирующий братство трех народов, составлен из фигур известных революционеров – русского Николая Гикало, чеченского Асланбека Шерипова и ингушского Гапура Ахриева. Все они активно боролись за установление советской власти на Северном Кавказе в годы Гражданской войны, а также стали участниками Стодневных боев за Грозный в августе–ноябре 1918 г.



6 Памятник пожарным, погибшим во время Великой Отечественной войны
Чеченская респ., г. Грозный, ул. Индустриальная

1–15 октября 1942 г., когда гитлеровское наступление в районе Грозного было остановлено, фашисты с воздуха разбомбили грозненские нефтепромыслы, нефтехранилища и нефтеперерабатывающие заводы. Наиболее страшным оказался пожар в нефтяном амбаре, где хранилось около 1 млн тонн нефти. Через разрушенные ограждения пылающая нефть потекла в город. В схватке с огнем участвовали бойцы военизированной пожарной охраны и добровольцы, многие герои получили ранения и погибли.





СТАВРОПОЛЬСКИЙ КРАЙ

Богатый и плодородный Ставропольский край – традиционно является стратегически важным регионом нашей страны. Однако частью Российского государства современное Ставрополье стало только в 1774 г. – после поражения Турции в войне с Россией и заключения Кючук-Кайнарджийского мирного договора.

Для защиты новой границы, протянувшейся от реки Терек до крепости Святого Дмитрия (Ростов-на-Дону), в 1777 г. по указу императрицы Екатерины II началось строительство Азово-Моздокской оборонительной линии. Рядом с рекой Калаус была заложена Ставропольская крепость, на месте которой затем образован город Ставрополь.

Значение города, связывавшего Петербург и Москву с Кавказом, постепенно росло. А 24 июля 1822 г. Кавказская губерния была преобразована в область. Ее центром стал Ставрополь. Уже в середине XIX века город был одним из лидеров по производству и продаже хлебных изделий.

В годы Великой Отечественной войны край стал важным источником снабжения Красной армии снаряжением и продовольствием. На фронт ушли более 320 000 жителей региона. С августа 1942-го по январь 1943 г. Ставрополье было оккупировано фашистскими войсками. За несколько месяцев городскому хозяйству был нанесен огромный ущерб: разгромлены здравницы, разрушены здания учебных заведений, выведен из строя водопровод. Сразу после освобождения края от захватчиков его жители спешно восстанавливали хозяйство и вскоре возобновили поставки военной продукции и предметов первой необходимости. На территории края были размещены 17 госпиталей.

Орденами и медалями награждены 220 тысяч воинов-ставропольцев, из них 207 удостоены звания Героя Советского Союза, 44 человека стали полными кавалерами ордена Славы.

◀ Пятигорск.

Вид на гору Машук
и Лермонтовскую галерею.

По рубежам обороны Кавказа

Респ. Северная Осетия-Алания:
с. Эльхотово Кировского р-на, г. Алагир,
с. Дзуарикау Алагирского р-на,
с. Майрамадаг Алагирского р-на,
с. Гизель Пригородного р-на, с. Верхний
Ларс Алагирского р-на, г. Владикавказ
Кабардино-Балкарская респ. с. Малка
Зольского р-на
Протяженность маршрута: 500 км



Приурочен к битве за Кавказ в годы Великой Отечественной войны 1941–1945 гг.

Цель проведения: способствовать воспитанию и укреплению чувства любви к родине, гордости за ратные и трудовые подвиги отцов, дедов, а также рассказать о геополитическом положении Кавказа, его значении для России и о вкладе России в экономическое, культурное и социально-общественное развитие регион.

Битва советских войск за Кавказ продолжалась более года (июль 1942 г. – октябрь 1943 г.). Гитлер стремился овладеть стратегическими для Советского Союза нефтедобывающими районами Грозного и Баку. Фашистский план по захвату региона получил название «Эдельвейс». Под мощным натиском превосходящих сил противника советские войска были вынуждены отходить на юг и юго-восток. 9 августа 1942 г. немцы захватили Пятигорск, 25 августа пал Моздок, к 27 сентября враг овладел с. Эльхотово. Однако дальше «Эльхотовских ворот» (проход между невысокими хребтами, ограждающими Владикавказскую равнину с севера) враг пройти не смог. В октябре 1942 г. фашисты предприняли обходной маневр: перейдя р. Терек, они захватили г. Алагир и г. Ардон. 2 ноября 1942 г., прорвав линию обороны севернее с. Дзуарикау, немцы заняли с. Гизель, вплотную подошли к г. Орджоникидзе (ныне Владикавказ). Днем и ночью, на земле и в небе шли ожесточенные бои за столицу республики. 6 ноября 1942 г. получившие подкрепление советские войска вместе с Северо-Осетинской бригадой народного ополчения и партизанскими отрядами перешли в контрнаступление. 19 ноября 1942 г. фашистская группировка в районе Владикавказа была разгромлена. Грандиозная гитлеровская операция «Эдельвейс» бесславно провалилась.

1 **Пятигорский некрополь**

Ставропольский край, г. Пятигорск

Это одно из старейших на Северном Кавказе кладбищ. Оно возникло в первой половине XIX в. На территории «Некрополя» находится много исторических памятников, том числе могилы воинов, видных государственных деятелей, ученых, литераторов, художников и врачей. Именно здесь первоначально был погребен поэт М. Ю. Лермонтов.



2 Село Малка
Кабардино-Балкарская респ., Зольский р-н

Во время Великой Отечественной войны, в сентябре 1942 г., село оккупировали немецкие войска. Несколько недель продолжалась оборона Малкинских высот. В конце января 1943 г. Малка была освобождена от захватчиков. В память о погибших сельчанех и воинах, погибших в боях, в селе установлены памятники. Здесь же находится братская могила, в которой похоронены около 1200 защитников села – солдаты и офицеры Красной армии и местные жители, павшие на поле брани.



3 Монумент «Защитникам Эльхотовских ворот»

Респ. Северная Осетия – Алания,
Кировский р-н (юго-восточнее
с. Эльхотово, автотрасса «Кавказ»)

В сентябре-декабре 1942 г. здесь развернулось одно из решающих сражений битвы за Кавказ. Проход через «Эльхотовские ворота» открывал прямой путь к Военно-Грузинской дороге. На этом рубеже насмерть стояли части Красной армии и партизаны края. Потери немцев составили 100-300 танков и более пяти тысяч солдат и офицеров. Защитники ущелья потеряли около 24 тысяч человек. Эти ворота на Каспий фашисты открыли так и не смогли.



4 Собор Вознесения Господня

Респ. Северная Осетия – Алания, г. Алагир, ул. Алагирская, 62

Эта одноглавая трехпрестольная церковь является одним из старейших православных действующих храмов в Северной Осетии – Алании. Она была заложена 8 ноября 1851 г. и выполнена в византийском стиле из розовато-серого туфа, привезенного из Греции. Освящена 22 октября 1853 г. Внутреннюю роспись стен и потолков в соборе заново выполнил в 1888–1890 гг. выдающийся осетинский поэт, писатель и художник Коста Хетагуров.

5 Памятник братьям Газдановым

Респ. Северная Осетия – Алания, Алагирский р-н, с. Дзуарикау

Монумент посвящен семи родным братьям, уроженцам с. Дзуриарка. Все они погибли на фронтах Великой Отечественной войны: Хасанбек в Белоруссии, Махарбек под Москвой, Созрико в Киеве, Шамиля смертельно ранили в канун Дня Победы у стен Берлина, Дзарахмат погиб в Новороссийске, а Магомед и Хаджисмел под Севастополем. Памятник изображает вереницу из семи братьев-журавлей, устремленных в небо, и их скорбящую мать Тассо. Всего 300 жителей села ушли на войну, более половины из них погибли.



6 Музей защитников Суарского ущелья

Респ. Северная Осетия – Алания, Алагирский р-н, с. Майрамадаг, ул. Хуцишвили, 24

Музей расположен на территории бывших колхозный конюшен. В ноябре 1942 г. здесь держали героическую оборону курсанты 34 морской стрелковой бригады. Они защищали створ Суарского ущелья, по которому фашисты могли провести подкрепление к окруженной в с. Гизель группировке. Враг обрушил на село артиллерию, танки и самолеты. На помощь морякам-каспийцам вышли местные жители во главе со столетним Тасолтаном Базровым. Ущелье осталось закрытым для врага.



7 Памятник Герою Советского Союза П.П. Барбашову

Респ. Северная Осетия – Алания, Пригородный р-н
(6-й км шоссе Владикавказ-Алагир, у с. Гизель)

Петр Парфенович Барбашов (1919–1942) – младший сержант, командир отделения 34-го мотострелкового полка НКВД. Родился в п. Большой Сюган Новосибирской области. В 1939 г. был призван в ряды Красной армии, с 1941 г. принимал участие в сражениях Великой Отечественной войны. Петр Барбашов погиб 9 ноября 1942 г., закрыв своим телом амбразуру вражеского дзота возле осетинского селения Гизель. Удостоен звания Героя Советского Союза посмертно. Похоронен в п. Орджоникидзе (ныне Владикавказ).

8 Мемориал Славы

Респ. Северная Осетия – Алания,
г. Владикавказ, парк Красногвардейский

Мемориал посвящен 60-летию Победы советского народа над гитлеровской Германией. Центральный монумент мемориала – стела, увенчанная статуей Святого Георгия. На барельефах памятника изображены подвиги осетинского народа на фронтах Великой Отечественной войны и в боях за республику. Отдельного внимания заслуживает «Стены Памяти» – это грандиозное полотно было создано целой группой осетинских живописцев.



9 «Ермоловский камень»

Респ. Северная Осетия – Алания, Алагирский р-н, с. Верхний Ларс (дорога Владикавказ – Тбилиси А-301, рядом с таможенным пропускным пунктом «Верхний Ларс» на границе с Грузией)



Один из самых грандиозных валунов мира размерами 30х17х15 м, объемом около 6 тысяч кв. м и весом до 16 тысяч тонн. Назван в честь выдающегося российского военачальника, героя Отечественной войны 1812 г., генерала Алексея Ермолова. Неординарно мыслявший генерал был переведен на Кавказ и, будучи командиром Кавказского корпуса в 1816-1827 гг., снискал славу жесткого российского администратора, укреплявшего позиции Российской империи на Кавказе.

ПРИВОЛЖСКИЙ ФЕДЕРАЛЬНЫЙ ОКРУГ

Нижегородская область
«Дорогой славы по земле Минина и Пожарского»

Кировская область
«Маршал Победы»
«Здесь ковалось орудие Победы»

Республика Мордовия
«По ушаковским местам»

Республика Марий Эл
«Здесь тыл был фронтом.
Йошкар-Ола военная»

Пензенская область
«Все для фронта, все для Победы!»

Чувашская республика
«Символы величия земли родной»

Удмуртская республика
«Ижевск в годы Великой
Отечественной войны»

Пермский край
«Синяя линия»

Ульяновская область
«Симбирск – сторожевая крепость
Русского государства»

Республика Татарстан
«Мы помним. Мы гордимся»

Самарская область
«Воинская доблесть запасной столицы»

Саратовская область
«Саратов прифронтовой»

Оренбургская область
«Салют, Победа!»

Республика Башкортостан
«По родине Героев Советского Союза»



РЕСПУБЛИКА БАШКОРТОСТАН

Башкиры – один из древних народов Евразии, сформировавшийся на Южном Урале как самостоятельный этнос в первой половине I тысячелетия н. э. В 1574 г. на месте древнего башкирского поселения был основан город Уфа – административный центр края и будущая столица Башкортостана. После завоевания Казани царь Иван Грозный предложил башкирам войти в состав России. В результате было заключено соглашение, в котором оговаривалось полное право башкир распоряжаться своей территорией, иметь на ней собственное войско, администрацию и религию, при этом платить ясак и выделять войска для участия в оборонительных войнах России. Однако договоренности эти практически не выполнялись. Отстаивая свои земли и свободу, башкиры многократно поднимали восстания.

Активное участие башкиры приняли в Крестьянской войне 1773–1775 гг. – крупнейшем в России антифеодальном движении под руководством Е. И. Пугачева. События второго этапа восстания – с апреля до середины июля 1774 г. – происходили на территории Башкортостана. Дважды за время Крестьянской войны повстанцы подступали к Уфе, но взять ее штурмом так и не смогли.

В годы Великой Отечественной войны Башкортостан превратился в один из крупнейших центров по приему эвакуированных предприятий и населения, обеспечению фронта вооружением, воинами, горючим и продовольствием. Около 700 тысяч жителей региона встали в ряды действующей армии. На территории республики были сформированы 5 стрелковых дивизий, истребительно-противотанковый и минометный полки, а также две Башкирские кавалерийские дивизии. 261 уроженец края был удостоен звания Героя Советского Союза, 36 воинов стали полными кавалерами ордена Славы.

◀ Уфа.

Памятник
Салавату Юлаеву.

По родине Героев Советского Союза

Респ. Башкортостан, Калтасинский р-н:
д. Верхний Тыхтем, д. Новокильбахтино, д. Братовщина, п. Красный Холм, д. Тюльди, д. Старый Орьебаш, д. Калегино, д. Кояново, д. Чилибеево, д. Верхний Тыхтем



Посвящена вкладу жителей Башкортостана в Победу над немецко-фашистскими захватчиками.

Цель проведения: военно-патриотическая работа с молодежью, посещение мест боевой славы и объектов военно-исторического наследия.

Уже в первые годы Великой Отечественной войны на территорию Башкортостана было эвакуировано около 100 заводов и фабрик, а вся промышленность региона была переведена на военные рельсы. Белорецкий металлургический комбинат освоил выпуск прочных сортов стали для танковых и артиллерийских заводов. Основной продукцией нефтеперерабатывающих заводов стало высококачественное топливо для боевых машин. В республике изготавливали корпуса авиационных бомб, мин и снарядов, сани, лыжи, походные кухни, военное снаряжение и обмундирование. В регионе было добыто более 5 млн тонн нефти, ее переработка увеличилась в 1,5 раза. Каждый третий самолет и каждый пятый танк Красной армии работали на башкирском бензине. Колхозы и совхозы Башкортостана сдали государству 160 млн пудов зерна, 980 тысяч центнеров мяса и другие продукты.

На территории края было сформировано 63 эвакугоспиталя. Регион принял 278 тысяч беженцев.

На средства, внесенные трудящимися республики в фонд обороны, были построены четыре авиаэскадрильи, четыре танковые колонны и четыре бронепоезда.

За самоотверженный труд около одной тысячи рабочих и инженерно-технических работников, а также более 300 тружеников сельского хозяйства получили правительственные награды.

1 Деревня Братовщина
Респ. Башкортостан, Калтасинский р-н
Здесь родились сразу два Героя – России и Советского Союза.

Евдоким Поликарпович Фионов (1872–1969) – Герой России, полный георгиевский кавалер. Евдоким Поликарпович стал участником сразу трех войн: Русско-японской войны 1905–1907 гг., на которой он заслужил свой первый Георгиевский крест, Первой мировой и Гражданской войн.

Дмитрий Ильич Лазарев (1922–1991) – Герой Советского Союза. В Красную армию призван в октябре 1941 г., участвовал в боях с июня 1942 г. Бил врага на Юго-Западном, Воронежском, Степном, 2-м Украинском и 1-м Белорусском фронтах. Сражался на Курской дуге, форсировал Днепр, Прут, Вислу, Одер, штурмовал Берлин. Четырежды был ранен.

2 Деревня Новокильбахтино
Респ. Башкортостан, Калтасинский р-н

Здесь в 1920 г. родился герой Великой Отечественной войны Байдимир Япарович Япаров. С 1940 г. он служил в рядах Красной армии, с 15 мая 1943 г. принимал участие в боях на 1-м Белорусском фронте. Был командиром отделения топовзвода 86-й тяжелой гаубичной артиллерийской Краснознаменной бригады. Во время штурма Берлина, 30 апреля 1945 г., Япаров с группой из четырех человек, несмотря на сильный огонь противника, с боем прорвался к зданию Рейхстага и в числе первых водрузил на него красный флаг. Удостоен ордена Ленина, а также награжден двумя медалями «За боевые заслуги».

3 Церковь Покрова Пресвятой Богородицы
Респ. Башкортостан, Калтасинский район, п. Красный Холм, ул. Ленина, 18

Каменная действующая церковь начала XIX в.

4 Деревня Тюльди
Респ. Башкортостан, Калтасинский р-н

Родина Героя Советского Союза Тимира Кубакаевича Кубакаева (1919–1943) – командира взвода автоматчиков, гвардии младший лейтенант. Участвовал в боях Великой Отечественной войны с 1942 г. В бою 15 января 1943 г. в составе группы из 13 бойцов удерживал 3 дома на окраине пристанционного поселка Донской (ныне станция Красновка Тарасовского района Ростовской области). Воины продолжали вести огонь, даже когда гитлеровцы подожгли здания. Погиб в этом бою. Удостоен звания Героя Советского Союза посмертно, награжден орденом Ленина и медалью «За боевые заслуги». Похоронен в братской могиле на станции Красновка.

5 Памятная стела Байкею Тойкиеву
Респ. Башкортостан, Калтасинский р-н, д. Старый Орьебаш

Байкей Тойкиев (1719 – ?) – участник Крестьянской войны 1773–1775 гг., пугачевский полковник. Выходец из марийцев Уранской волости Осинской дороги. Старшина той же волости. Сформированный Тойкиевым отряд, состоявший в основном из марийцев, в мае–июне 1774 г. действовал под Бирском, а затем присоединился к войску Салавата Юлаева и сражался под Осой, в июле – в районе Ангасякского завода. В августе–сентябре участвовал в боях против правительственных войск под командованием И. Г. Штерича у деревни Музякино и Иваново Казанской дороги. 15 сентября явился с повинной в с. Сарapul Казанской губернии. С ноября 1774 г. находился под следствием в Казанской секретной комиссии. Дальнейшая судьба неизвестна.

7 Музей Героя Советского Союза В.С. Васильева
Респ. Башкортостан, Калтасинский р-н, д. Кояново

Василий Семенович Васильев (1912–1944) – командир батареи истребительно-противотанкового полка, лейтенант, уроженец села Кояново. В Красную армию призван в 1941 г. Воевал на Белорусском фронте Великой Отечественной войны с 1942 г. 9 августа 1944 г. батарея Васильева отражала атаки 50-и танков и пехоты противника в г. Вилкавишкисе (Литва). Когда орудия вышли из строя, Василий Семенович организовал оборону огневой позиции своего подразделения. В этом бою Васильев погиб. Удостоен звания Героя Советского Союза посмертно, награжден орденом Ленина, орденами Отечественной войны 1-й степени, Красной Звезды, медалями.

8 Памятник Герою Советского Союза П.И. Сюткину
Респ. Башкортостан, Калтасинский р-н, д. Калегино

Петр Иванович Сюткин (1915–1954) – командир взвода танковой бригады, гвардии лейтенант. Родился в деревне Армяниново (ныне Катласинского района Башкортостана). В Красную армию призван в 1941 г. Участвовал в боях Великой Отечественной войны с 1944 г. Воевал на Украинском фронте, освобождал Войковице (Чехословакия), удерживал переправу через реку Свитива, оборонял рубеж у деревни Босоноги. Удостоен звания Героя Советского Союза, награжден орденом Ленина, орденом Отечественной войны 1-й степени, медалями.

9 Обелиск Героя Гражданской войны Ш. К. Кудаяева
Респ. Башкортостан, Калтасинский р-н, д. Чилибеево

Памятник установлен на малой родине Героя Гражданской войны, красного командира, кавалера ордена Красного Знамени Шаптрая Кудаяевича Кудаяева. Урна с его прахом была привезена из Москвы и замурована в обелиск.



КИРОВСКАЯ ОБЛАСТЬ

Территория Кировской области имеет богатую историю. Главный город региона Вятка (ныне г. Киров) впервые упоминается в летописях под 1374 г.

В XV в. вятчане вместе со всем русским народом вели борьбу против татарских ханств. В 1468 г. они участвовали в походе войск Ивана III на Казанское ханство. В 1471 г., когда золотоордынский хан Ахмат готовил большой поход на Москву, а войска Ивана III были заняты борьбой с Новгородской республикой, вятчане под командованием Кости Юрьева совершили смелый поход на столицу Золотой Орды – город Сарай. В 1478 г. Местные жители с помощью устюжан отбили набег хана Ибрагима на Вятку.

Гражданская война и иностранная интервенция не обошли границ Вятской губернии. Ее территорию пересекали железнодорожные магистрали, открывавшие путь к Москве и Петрограду. Губерния располагала крупными запасами хлеба. На ее территории располагались и оружейный завод, и ряд металлургических заводов. Именно потому бои Красной армии с белогвардейцами в регионе были тяжелы и продолжительны.

Кировчане участвовали в разгроме японских захватчиков у озера Хасан в 1938 г., вооруженном конфликте у реки Халхин-Гол в 1939 г. и Советско-финской войне 1939–1940 гг.

Во время Великой Отечественной войны население Кировской области героически трудилось в промышленности и сельском хозяйстве. Кировчане отправляли на фронт подарки и теплые вещи. На свои средства трудящиеся области приобрели для Красной армии десятки тысяч полушубков, пар валенок, меховых рукавиц. На собранные кировчанами деньги было построено несколько танковых колонн и эскадрилий боевых самолетов. Жители области принимали людей, эвакуированных с захваченных фашистами регионов, и оказали большую помощь районам, освобожденным от вражеской оккупации. Здесь были сформированы 311-я и 355-я стрелковые дивизии, 109-я стрелковая бригада и другие соединения. Многие кировчане не вернулись с войны. Свыше 200 жителей области удостоены звания Героя Советского Союза, около 30 человек стали полными кавалерами ордена Славы.

◀ Киров.

Мемориал «Вечный огонь».

Маршал Победы

Кировская обл.: г. Киров, д. Лодейно
Подосиновского р-на



Посвящен вкладу Кировской области в Победу советского народа в Великой Отечественной войне 1941-1945 гг., а также личности и деятельности выдающегося советского полководца И. С. Конева.

Цель проведения: развитие у молодежи гражданственности, патриотизма как важнейших духовно-нравственных и социальных ценностей.

Иван Степанович Конев (1897–1973) советский полководец, Маршал Советского Союза (1944), дважды Герой Советского Союза.

Родился 28 декабря в деревне Лодейно Никольского уезда Вологодской губернии (ныне Подосиновского района Кировской области) в семье крестьянина Степана Ивановича Конева. Весной 1916 г. был призван в Русскую императорскую армию. Участвовал в Первой мировой войне, Февральской и Октябрьской революциях, а также во многих боевых операциях РККА против войск А. В. Колчака, атамана Г. Семенова, генерала Дитерихса и японских интервентов. Окончил Военную академию им. М. В. Фрунзе.

В годы Великой Отечественной войны И. С. Конев командовал рядом фронтов, блестяще организовал и провел важнейшие операции в битве за Москву, на Курской дуге, штурме Берлина, освобождении Праги. Благодаря своей решительности Конев прославился как мастер окружений. Среди наград И. С. Конева – орден «Победа», семь орденов Ленина, орден Октябрьской Революции, три ордена Красного Знамени, два ордена Суворова, два ордена Кутузова, орден Красной Звезды, а также многие иностранные награды.

Маршал Конев скончался в Москве. Его прах захоронен в Кремлевской стене.



- 1 Мемориальный комплекс «Вечный огонь»**
Кировская обл., г. Киров (на пересечении наб. Грина и ул. Московской)

Мемориал в память о воинах-кировчанах, погибших в Великой Отечественной войне был установлен в 1967 г. на высоком берегу р. Вятки. Это 12-метровый восьмигранный обелиск, у подножия которого горит Вечный огонь. Кировская область дала фронту около 600 тысяч бойцов, из которых 250 тысяч погибли в боях за Родину. Около 200 кировчан удостоены звания Героя Советского Союза, 43 стали полными кавалерами ордена Славы.



- 2 Парк Победы**
Кировская обл., г. Киров (на пересечении ул. Ломоносова и Лепсе)

Парковый ансамбль создан на месте д. Пахомьево, больше половины жителей которой погибли на фронтах Великой Отечественной войны. В честь павших установлена стела с Вечным огнем. Здесь же расположен барельеф кировчанина Г. П. Булатова, который одним из первых водрузил красное знамя над Рейхстагом, а также экспозиция военной техники, в память о боях кировской дивизии внутренних войск, воевавших на Северном Кавказе.



Кировская область дала России ряд выдающихся военных деятелей, среди которых: Конев Иван Степанович – Маршал Советского Союза, 1-й заместитель министра обороны СССР, Буторин Тихон Иванович – советский военный деятель, генерал-майор авиации, Вершинин Константин Андреевич – главнокомандующий Военно-воздушными силами – заместитель министра обороны СССР, Говоров Леонид Александрович – один из главных руководителей обороны Ленинграда в 1942-1944 гг., маршал Советского Союза, 1-й главнокомандующий войсками ПВО СССР, Дорофеев Анатолий Васильевич – полковник, Герой России.



- 3 Музей воинской славы**
Кировская обл., г. Киров, ул. Красноармейская, 1а

Экспозиции музея посвящены героям Великой Отечественной войны и воинам-интернационалистам, отдавшим свой долг в Афганистане, на Северном Кавказе и в других «горячих» точках. Здесь размещены документы, фотографии, письма, элементы снаряжения, оружие и личные вещи. Многие предметы передали музею сами участники боевых действий.



- 4 Дом-музей И. С. Конева**
Кировская обл., Подосиновский р-н, д. Лодейно

Музей открыт 22 октября 1977 г. в доме, где родился и вырос И. С. Конев. Здесь представлены документы, фотографии, личные вещи маршала, подарки и сувениры, врученные Коневу от боевых сослуживцев, трудовых коллективов и зарубежных государств. Рядом с музеем расположен сквер с бюстом маршала, работы известного советского скульптора-монументалиста Е. В. Вучетича.

- 5 Памятник И. С. Коневу**
Кировская обл., г. Киров, пл. Маршала Конева

Памятник маршалу был привезен из Кракова, когда польские власти решили его демонтировать, и установлен в Кирове в 1995 г. Маршал изображен с гордо поднятой головой в распахнутом плаще. Рядом с монументом находятся бронетранспортер и пушка. Позади – высаженные в ряд ели, символизирующие строй солдат.



Здесь ковалось орудие Победы

Кировская обл.: г. Киров,
г. Вятские Поляны



Посвящен личности и деятельности советского конструктора, создателя оружия Победы – легендарного ППШ Георгия Семеновича Шпагина.

Цель проведения: развитие у молодежи гражданственности, патриотизма как важнейших духовно-нравственных и социальных ценностей.

Георгий Семенович Шпагин (1897–1952) – советский конструктор стрелкового оружия. Родился в деревне Ключниково Владимирской области в крестьянской семье. Он был настоящим мастером-самородком: все его образование – три класса церковно-приходской школы.

Его университетами были армейские оружейные мастерские в годы Первой мировой и Гражданской войн в России. После демобилизации работал слесарем в Коврове, где многому научился у знаменитых оружейников Владимира Федорова и Василия Дегтярева.

Наибольшую славу Шпагину принесло создание в 1940 г. пистолета-пулемета (ППШ), который объединил в себе живучесть конструкции и хорошие эксплуатационные характеристики с простотой сборки и низкой себестоимостью производства. ППШ стал самым массовым автоматическим оружием Красной армии во время Великой Отечественной войны.

Все фронтовые годы конструктор работал над организацией массового выпуска пистолетов-пулеметов своей системы на Вятскополянском машиностроительном заводе «Молот» в Кировской области.

Шпагину присуждено звание Лауреата Сталинской премии, присвоено звание «Героя Социалистического Труда», он награжден тремя орденами Ленина, орденом Красной Звезды, орденом Суворова 2-й степени и медалями. Умер в начале 1952 г. в Москве от рака желудка.



1 **Памятник героическому труду «Кировчане – фронту»**
Кировская обл., г. Киров, Октябрьский пр-т (между зданиями 42 и 95а)

Вставший здесь на вечную стоянку танк Т-34 является символом как военных, так и трудовых подвигов кировчан. Во время Великой Отечественной войны на территорию области было эвакуировано 117 предприятий: объем промышленного производства в регионе вырос вдвое. Область дала фронту: 4176 танков, 1820 катюш, 200 боевых кораблей, более 2 млн ППШ, а также снаряды, гранаты и авиационное оборудование.



2 **Вятскополянский исторический музей**
Кировская обл., г. Вятские Поляны, ул. Советская, 51

Коллекция музея связана с историей и культурой области. Отдельная экспозиция Зала воинской славы посвящена событиям Великой Отечественной войны. Здесь представлены: инсталляция барака фронтового времени, свидетельства боевых подвигов местных жителей, материалы о жизни и деятельности хирурга эвакогоспиталя М. И. Зорина и, конечно, легендарного конструктора-оружейника Г. С. Шпагина.



3 **Бюст Г. С. Шпагина**
Кировская обл., г. Вятские Поляны, сквер имени Шпагина

Памятник знаменитому конструктору установили в апреле 1982 г. Шпагин навсегда вошел в историю оружейного дела. Его пистолет-пулемет, который советские солдаты тут же прозвали «папашей», лишил фашистов преимущества перед Красной армией в автоматическом стрелковом вооружении и стал одним из символов Победы в Великой Отечественной войне.

Киров

1

Нолинск



4 **Дом-музей Г. С. Шпагина**
Кировская обл., г. Вятские Поляны, ул. Ленина, 1

В этой обычной деревянной избе, стоящей на высоком обрыве р. Вятки, в 1941 г. поселился главный конструктор оружейного завода Г. С. Шагин. Здесь, в 1943 г. он изобрел сигнальный пистолет, а также совершенствовал свой ППШ. Семья Шпагиных уехала из Вятских Полян в Москву лишь в 1952 г. В музее хранится немало вещей, подаренных родственниками конструктора: буфет, стол, стулья, трюмо, шкаф, личные вещи Георгия Семеновича – кожаное пальто, письменный стол, книги.



5 **Мемориальная доска Г. С. Шпагина**
Кировская обл., г. Вятские Поляны (на стене здания Вятскополянского машиностроительного завода «Молот»)

Именно здесь под руководством Г. С. Шагина работало головное предприятие по производству ППШ. Оно было создано в 1941 г., когда на базе местной шпульной фабрики разместили эвакуированный из подмосковного Загорска завод скобяных изделий. Во время Великой Отечественной войны из 5,4 млн ППШ образца 1941 г., выпущенных советской оборонной промышленностью, на долю «Молота» пришлось более 2,5 млн изделий. В начале 1950-х гг. ППШ был снят с вооружения Советской армии и заменен автоматом Калашникова.

Вятские Поляны

5

4

3

2



РЕСПУБЛИКА МАРИЙ ЭЛ

Предки современных марийцев жили на востоке современной части России уже 3 тысячи лет назад. Они взаимодействовали с хазарами и Волжской Булгарией, которая в 1236 г. была уничтожена монголо-татарскими войсками. Марийцы входили в состав Золотой Орды, а затем и Казанского ханства. В 1551 г. земли горных мари (правобережье Волги) были захвачены войсками Ивана Грозного, а после падения Казани в 1552 г. платить дань Москве стали и луговые мари. Во второй половине XVI в. здесь строятся русские города: Кокшайск, Чебоксары, Козьмодемьянск, Царевококшайск (Йошкар-Ола) и др. В XVII в. появляются владения русских помещиков.

Марийцы участвовали в крестьянских войнах под предводительством Ивана Болотникова (1606–1607 гг.), Степана Разина (1670–1671 гг.) и Емельяна Пугачева (1773–1775 гг.).

В XVIII–XIX вв. на территории современной республики появились первые заводы с вольнонаемными рабочими и приписными крестьянами, получили развитие лесоразрабатывающая и лесопильная промышленности, были построены судоремонтный, стекольный и винокурный заводы.

4 ноября 1920 г., после установления советской власти, была образована Марийская автономная область в составе РСФСР. 5 декабря 1936 г. она преобразована в Марийскую АССР.

Больше 130 тысяч жителей республики воевали на фронтах Великой Отечественной войны. Только 56 тысяч из них вернулось домой. Промышленность региона поставляла действующей армии авиабомбы, снаряды, прожекторы, оптические приборы, прицепы для артиллерийского и стрелкового оружия, транспортные средства, лыжи и многое другое. Своим трудом марийцы внесли огромный вклад в победу Родины.



◀ Йошкар-Ола.

Царевококшайский кремль.

До Октябрьской революции 1917 г. марийцы не имели собственной государственности, они населяли территории Казанской, Вятской, Нижегородской, Уфимской и Екатеринбургской губерний. Декрет «Об образовании автономной области марийского народа» был принят ВЦИК и СНК РСФСР 4 ноября 1920 г. Однако до сих пор из 670 тысяч марийцев только около 324,3 тысяч проживают в Республике Марий Эл.

Здесь тыл был фронтом. Йошкар-Ола военная

Респ. Марий Эл, г. Йошкар-Ола



Посвящен вкладу Республики Марий Эл в Победу в Великой Отечественной войне 1941–1945 гг.

Цель проведения: раскрытие темы Великой Отечественной войны через судьбы жителей тылового города.

Во время Великой Отечественной войны Марийская АССР, находившаяся в тылу, превратилась в важнейший промышленный центр Советского Союза. Объем военной продукции за тяжелые фронтовые годы был увеличен вдвое. На базе производств, эвакуированных из оккупированных и прифронтовых регионов страны, а также с нуля было построено 48 новых предприятий. На фронт отправляли авиабомбы, снаряды, прожекторы, оптические приборы, прицепы для оружия, транспортные средства, лыжи и тару для боевой техники. Марийский лес шел на восстановление разрушенных городов и поселков, предприятий и шахт Украины и других республик. Настоящий подвиг совершили труженики сельского хозяйства: женщины и дети осваивали трактора, а порой сами впрягались вместо лошадей и вспахивали колхозные поля. Край принял более 36 тысяч жителей из западных областей страны, а также 26 детских домов. Врачи республики вернули на фронт около 18 миллионов советских воинов. 116 тысяч медработников были награждены орденами и медалями, более 50 стали Героями Советского Союза, 18 – полными кавалерами Ордена Славы.

Свыше 130 тысяч жителей Марийской АССР ушли на фронт, вернулись только около 56 тысяч человек. Уроженцы республики участвовали в битве за Москву и под Сталинградом, обороне Ленинграда и Курской дуге, воевали в лесах Карелии и на Дальнем Востоке, освобождали страны Европы, и штурмовали Берлин. Более 40 из них были удостоены высокого звания Героя Советского Союза.



1 Музей истории города Йошкар-Олы (Отдел воинской славы)
Респ. Марий Эл, г. Йошкар -Ола, ул. Первомайская 128

Экспозиция посвящена героическим подвигам жителей Йошкар-Олы в тылу и на полях сражений Великой Отечественной войны. С одной стороны, здесь представлены образцы снарядов, военной оптики и бытовых приборов, выпущенных на заводах города. С другой, обширный фото- и документальный материал, личные вещи и награды фронтовиков.

2 Мемориальный ансамбль воинской славы
Респ. Марий Эл, г. Йошкар-Ола, б-р Победы (в Центральном парке культуры и отдыха имени ХХХ-летия ВЛКСМ)

Центральная часть мемориала – монумент воинской славы, установленный в честь Победы советского народа в Великой Отечественной войне. Он выполнен в виде 20-метрового пилона, увенчанного 6-метровой фигурой Воина-победителя, рядом на холме горит Вечный огонь. Здесь же расположена Аллея с мемориальными плитами Героям Советского Союза Республики Марий Эл, а также стелы, посвященные чернобыльской трагедии и воинам, погибшим в Афганистане и Чечне.



3 Парк Победы
Респ. Марий Эл, г. Йошкар-Ола, ул. Зарубина

Парк, заложенный в 1946 г., находится на месте Березовского кладбища, где во время Великой Отечественной войны хоронили солдат, скончавшихся от ран. Сейчас здесь расположен музей военной техники под открытым небом, где представлены гаубицы, танк Т-55 и 76-миллиметровая пушка ЗИС-3.



4 Памятник «Труженикам тыла»
Респ. Марий Эл, г. Йошкар-Ола, парк Победы

Мемориал, установленный в 2012 г., посвящен работникам тыла – жителям республики и сотрудникам предприятий, эвакуированных в Марий Эл в годы Великой Отечественной войны. Памятник представляет собой 10-метровую металлическую стелу в виде трехгранного штыка, каждая из плоскостей которого украшена бронзовыми барельефами.



5 Памятник-монумент воинам-заводчанам, погибшим в годы Великой Отечественной войны
Респ. Марий Эл, г. Йошкар-Ола (в сквере на пересечении ул. Машиностроителей и Суворова)

Памятник установлен в 1967 г. перед проходной Завода полупроводниковых приборов и является данью памяти его сотрудникам, погибшим на фронтах Великой Отечественной войны. На высоком постаменте возвышается 3-метровая мраморная фигура воина, склонившего голову.



РЕСПУБЛИКА МОРДОВИЯ

Первые известные упоминания о племенах мордвы относятся к VI в. В середине XIII столетия мордовские земли были захвачены монголо-татарами, установилось золотоордынское иго, которое прервало естественное историческое развитие мордвы. Жители края вместе с русскими войсками приняли участие в походе против Казанского ханства, после падения которого, в 1552 г., край был окончательно присоединен к России. Впоследствии мордовские воины участвовали в охране границ Русского государства.

Уроженцы республики участвовали в боях Первой мировой войны, были участниками вооруженного конфликта между СССР и Японией у озера Хасан, а также Советско-финской войны 1939–1940 гг.

Уже в первые месяцы Великой Отечественной войны из Мордовии на фронт ушли 6000 добровольцев. В боях за Ленинград участвовали десятки тысяч уроженцев республики. На территории края готовили специальные формирования лыжников, истребителей танков, специалистов по подпольной работе в тылу врага и партизанских отрядах. Мордовия стала одним из центров Среднего Поволжья по реабилитации раненых: на ее территории располагалось 14 госпиталей. Регион превратился в важный промышленный узел: сюда переехали предприятия Украины, Белоруссии, Брянской, Курской, Орловской и других областей страны. Мордовская земля приняла около 80 тысяч человек эвакуированного населения. Жители республики усыновили и взяли на воспитание более 1300 детей-сирот.

За годы войны более 100 тысяч солдат и офицеров из Мордовии награждены орденами и медалями, 104 человека удостоены высокого звания Героя Советского Союза, 23 стали полными кавалерами Ордена Славы.

◀ Город Саранск.

Кафедральный собор святого
праведного воина Феодора Ушакова.

По ушаковским местам

Респ. Мордовия: г. Саранск, г. Темников, д. Алексеевка Темниковского р-на



Приурочен к событиям, связанным с последними годами жизни великого российского флотоводца Ф.Ф. Ушакова и его духовным подвигам.

Цель проведения: посещение мест военно-патриотического наследия, связанных с пребыванием адмирала Ф. Ф. Ушакова на территории Мордовского края.

Федор Федорович Ушаков (1745–1817) – непобедимый флотоводец, основатель русской тактической школы в военно-морском искусстве, адмирал (1799), командующий Черноморским флотом (1790–1792), участник Русско-турецких войн 1768–1774 гг. и 1787–1791 гг. Свою первую награду – орден Святого Владимира 4 ст. получил в 1785 г. за успешную борьбу с эпидемией чумы в Херсоне. Из 43 морских сражений Ушаков не проиграл ни одного, ни один корабль под его командованием не был потерян, ни один матрос не попал в плен к врагу. В 1807 г. он был уволен в отставку с мундиром и пенсией.

Последние годы жизни Ф. Ф. Ушаков провел в своем имении Тамбовской губернии (ныне территория Мордовской республики), где оставил о себе добрую память как о щедром благотворителе, непоколебимом патриоте и подлинно православном человеке. Здесь, во время Отечественной войны 1812 г. Ушаков организовал госпиталь для раненых, а также жертвовал крупные суммы на ополчение. Большие взносы он делал и на благо церкви, а также активно участвовал в судьбе крестьян. Имея огромные заслуги перед Российским государством, Ушаков никогда ими не кичился. В 2001 г. праведный воин Федор (Ушаков) был причислен к лику святых.



1 Кафедральный собор святого праведного воина Феодора Ушакова
Респ. Мордовия, г. Саранск, ул. Советская, 53

Это один из самых больших православных храмов России, способный вместить 3 тысяч молящихся. На четырех звонницах размещены 12 колоколов, самый большой из которых весит 6 тонн. Находящийся внутри храма иконостас из позолоченного дерева делится на три алтаря, посвященные св. Федору Ушакову (главный), св. Серафиму Саровскому (правый) и св. мученикам мордовским (левый). Особой святыней собора является ковчег с частицами мощей флотоводца.



2 Темниковский историко-краеведческий музей им. Ф. Ф. Ушакова
Респ. Мордовия, г. Темников, ул. Коммунистическая, 19

Музей находится в здании, построенном в 1809 г. Во время Отечественной войны 1812 г. здесь был открыт госпиталь, который содержался на средства адмирала Ф. Ушакова и священника А. Иванова. Самый большой зал музея посвящен легендарному адмиралу.



Саров

Теньгушево

Темников

Жельцы

Саранск



3 Памятные ушаковские места
Респ. Мордовия, Темниковский р-н, д. Алексеевка

Место родового имения Ф. Ф. Ушакова, куда переехал его отец Федор Игнатьевич, после выхода в отставку с военной службы. Здесь Федор Федорович провел свое детство, сюда же он вернулся в последние годы жизни и умер 2 (14 по ст. с.) октября 1817 г. Усадьба не сохранилась до наших дней. На ее месте установлен памятник.



4 Рождество-Богородичный Санаксарский мужской монастырь
Респ. Мордовия, г. Темников

Настоятелем обители был дядя знаменитого флотоводца – св. Феодор Санаксарский. Сам Федор Ушаков часто посещал монастырь, был его благотворителем. На территории обители установлен памятник адмиралу, здесь же покоятся его нетленные мощи.





НИЖЕГОРОДСКАЯ ОБЛАСТЬ

В 1221 г. великий князь Юрий Всеволодович заложил на месте слияния Оки и Волги город, названный Новгород Нижний и ставший важным военным, экономическим и политическим пунктом Владимиро-Суздальской Руси. В 1392 г. город вошел в состав Московского княжества и стал опорным пунктом Москвы на Волге. После присоединения к России Казани и Астрахани (1556 г.) Нижний Новгород становится крупнейшим торгово-промышленным центром страны. Здесь, у стен Макарьевского монастыря почти 200 лет находилась знаменитая Нижегородская ярмарка – крупнейшее международное торжище.

В 1714–1719 гг. по указу Петра I была образована Нижегородская губерния со столицей в Нижнем Новгороде. В начале XX в. город был переименован в Горький, а территория Нижегородской губернии преобразована в Горьковскую область.

В годы Великой Отечественной войны промышленность области дала фронту десятки тысяч артиллерийских орудий, тысячи самолетов и танков. Горьковчане снабжали воюющую армию авиадвигателями, автомобилями, реактивными установками катюша, минометами, радиостанциями и различными боеприпасами.

22 октября 1990 г. город Горький вновь обрел свое историческое имя – Нижний Новгород, а Горьковская область опять стала Нижегородской.



Уроженцем Нижегородской губернии является знаменитый советский летчик-испытатель, Герой Советского Союза Валерий Павлович Чкалов (1904 – 1938). Он выполнил более 800 испытательных полетов на 70 новых моделях самолетов, изобрел и внедрил новые фигуры высшего пилотажа, установил мировой рекорд, совершив беспосадочный межконтинентальный перелет через Северный полюс из Москвы в Ванкувер (США) протяженностью свыше 12 000 км.

◀ Нижний Новгород.

Вид на Чкаловскую лестницу с берега реки Волги.

Дорогой славы по земле Минина и Пожарского

Нижегородская обл.: г. Нижний Новгород, г. Балахна, с. Пурех
Чкаловского р-на



Приурочен к военно-патриотическим событиям в жизни Нижнего Новгорода.

Цель проведения: историко-патриотическая работа, знакомство с военной историей России.

Нижний Новгород был основан как сторожевая крепость в 1221 г. великим князем Юрием Всеволодовичем и служил важным рубежом, оборонявшим Русь от нападений мордвы, черемисов и татар.


Серьезным потрясением для города стало татаро-монгольское нашествие. В XII в. Нижний Новгород нередко становился объектом конфликтов при дележе сфер влияния между набравшими силу Москвой и Тверью. 17 раз враги подступали к стенам города и не раз разоряли его, но он вновь и вновь возрождался.

В XV в. Нижегородское княжество было присоединено к владениям Москвы, а его столица стала ключевым форпостом на великом речном пути и перевалочным пунктом во время походов русских войск на Казанское ханство.

В Смутное время именно от стен Нижнего Новгорода выступило 2-е народное ополчение во главе с К. Мининым и Д. Пожарским, освободившее российскую столицу от польско-литовских интервентов в октябре 1612 г.

Многие нижегородцы стали участниками Отечественной войны 1812 г., а сам город служил важным эвакуационным центром.

В годы Великой Отечественной войны Нижний Новгород принял более 500 тысяч раненных воинов, превратился в стратегическую базу по производству вооружения. 822 тысячи горожан ушли на фронт, не вернулись более 350 тысяч человек. 316 нижегородцев были удостоены «Золотой Звезды» Героя.



1 Нижегородский кремль Нижегородская обл., г. Нижний Новгород

Отсюда берет начало вся история города. В начале XVI в. земляные и деревянные укрепления заменили искусными сооружениями каменного кремля. Новая волжская крепость создавалась как основной опорный пункт против Казанского ханства, ее 2-километровая стена с 13 башнями была защищена рвом и выносными укреплениями. С тех пор кремль выдержал многократные осады и приступы, но ни разу не был взят врагом.



2 Памятник Минину и Пожарскому Нижегородская обл., г. Нижний Новгород, пл. Минина и Пожарского (на пересечении ул. Кожевенная и Зеленский Съезд)

Монумент напоминает о важной роли Нижнего Новгорода в Смутное время, когда город стал центром народно-патриотического движения в России. Памятник установлен у церкви Рождества Иоанна Предтечи. Именно с ее паперти в 1611 г. земской староста Кузьма Минин произнес свое знаменитое воззвание к нижегородцам о сборе ополчения для освобождения Москвы от польско-литовских захватчиков.

3 Зачатьевская башня Нижегородская обл., г. Нижний Новгород, Нижегородский кремль

Здесь расположена музейная экспозиция, составленная из археологических находок на территории Нижегородского кремля и его окрестностей: керамических сосудов, изразцов, оружия и много другого. Отдельная выставка посвящена событиям народного ополчения 1612 г., где среди прочего представлены костюмы горожан XVII в. и предметы российской государственной символики.



4 Нижегородский городской музей техники и оборонной промышленности Нижегородская обл., г. Нижний Новгород, наб. Гребного канала, парк Победы

Музей под открытым небом расположен в парке, основанном в 1985 г. в честь 40-летия Победы в Великой Отечественной войне. На территории в 13,5 тысяч кв. м собраны десятки экземпляров военной техники, в том числе минометы, гаубицы, бронемашины, танки, пушки, истребители и артиллерийские установки. представлены костюмы горожан XVII в. и предметы российской государственной символики.



6 Собор Архангела Михаила Нижегородская обл., г. Нижний Новгород

Это единственный памятник религиозного зодчества, сохранившийся в Нижегородском кремле после советской власти. Собор – сверстник города, он был воздвигнут одновременно с основанием «Новограда». Под каменной плитой в северо-западном углу храма покоится прах народного героя Кузьмы Минина, перенесенный сюда в 1962 г.

7 Музей Кузьмы Минина Нижегородская обл., г. Балахна, пл. Минина, 1 (в здании «Дома Москвы»)

Экспонаты музея связаны с историей Балахны, особое внимание уделено периоду Смутного времени и личности одного из уроженцев этого старинного русского города – руководителю Земского ополчения 1611–1612 гг. Кузьме Минину.

8 Памятник Козьме Минину Нижегородская обл., г. Балахна, пл. Минина

Монумент воздвигнут на месте первой остановки Нижегородского ополчения 1612 г. В фигуре Минина со вскинутой рукой передана твердость и энергия народного подвижника. Постамент украшен искусными барельефами, изображающими сцены времен создания Нижегородского ополчения.



9 Церковь Преображения Господня (Спасо-Преображенская церковь) Нижегородская обл., Чкаловский р-н, с. Пурех

Церковь была заложена во 2-й четверти XVII в. князем Дмитрием Михайловичем Пожарским. На его же средства здесь был построен мужской Макарьевский монастырь, упраздненный в 1693 г. В храме хранился высоко чтимый Животворящий Крест Господень, привезенный Д. М. Пожарским из Соловецкого монастыря (ныне в церкви находится его копия).



10 Пуреховский краеведческий музей имени Д. М. Пожарского Нижегородская обл., Чкаловский р-н, с. Пурех

Музей находится на территории села, которое принадлежало князю Д. М. Пожарскому. Значительная часть экспозиции посвящена событиям Смутного времени в России. Здесь представлены портреты Дмитрия Пожарского и Кузьмы Минина, одежда, доспехи и оружие как русских, так и литовских воинов XVI–XVII вв., копия знамени народного ополчения 1612 г., а также экспонаты, связанные с бытом и промыслами местных жителей.



5 Ивановская башня Нижегородская обл., г. Нижний Новгород, Нижегородский кремль

Башня служила узлом обороны на подгорном участке Нижегородского кремля и защищала не только подступы к крепости, но и Нижнепосадский торг, а также волжскую пристань. Именно от Ивановских ворот ранней весной 1612 г. отряд нижегородцев двинулся освобождать Москву от поляков. На выставке внутри башни представлено оружие и доспехи воинов времен 2-го народного ополчения, а также макет кремля в XVII в. и другие экспонаты.

Нижний Новгород

ОРЕНБУРГСКАЯ ОБЛАСТЬ



В I тысячелетии до нашей эры на просторах Южного Приуралья простиралась бескрайняя Великая Степь, где обитали воинственные кочевые племена сарматов и скифов. Позже эти земли входили в состав Западно-тюркского и Хазарского каганатов, а затем и Волжской Болгарии. Активное освоение региона переселенцами из центральных русских губерний началось с 30-х гг. XVIII столетия, после вхождения казахских племен Младшего Жуза в состав Российского государства. В 1743 г. была основана пограничная крепость Оренбург, уже через год ставшая административным центром одноименной губернии.

В 1773 г. оренбургские земли были охвачены Пугачевским восстанием, к усмирению которого был привлечен даже великий полководец Александр Суворов.

В годы Гражданской войны на территории области шла ожесточенная борьба старой и новой власти. Здесь активно действовали отряды белогвардейского атамана Дутова, а 26 апреля 1919 г. состоялся известный Салмышский бой, ставший первым значительным ударом РККА по силам адмирала А. В. Колчака.

В годы Великой Отечественной войны Оренбургская (в 1938–1957 гг. Чкаловская) область служила важной производственно-ремонтной базой военной техники, а также крупным эвакуационным и медицинским центром. Многие жители региона ушли на фронт. 235 уроженцев Южного Урала были удостоены звания Героя Советского Союза, 43 стали полными кавалерами ордена Славы, десятки тысяч награждены орденами и медалями.

◀ Оренбург.

Памятник основателю Оренбурга
и его первому губернатору
И. И. Неплюеву.

Маршрут по выставочному комплексу «Салют, Победа!»

Оренбургская обл., г. Оренбург



Приурочен к событиям Великой Отечественной войны 1941–1945 гг.

Цель проведения: военно-патриотическая работа с молодежью.

Во время Великой Отечественной войны Оренбургская (в 1938–1957 гг. Чкаловская) область оставалась в тылу. Регион принял 240 тысяч эвакуированных людей и свыше 60 предприятий. Здесь находилось оборудование Тульского оружейного завода, 6 фабрик по производству шелка, металлургические и химический заводы. На территории области производили танки и минометы, ремонтировали артиллерийские орудия, шили парашюты. Жители края направляли действующим частям армии и партизанам винтовки, передвижные автоматические мастерские, аптечки, белье и теплую одежду.

Многие здания Чкаловска (ныне Оренбурга) были оборудованы под госпитали.

Селяне Оренбуржья ставили трудовые рекорды: за 4 фронтовых года колхозы и совхозы области сдали 124 млн пудов хлеба, свыше 6,2 млн пудов мяса и много других сельхозпродуктов.

На фронт ушли более 410 тысяч оренбуржцев, более 190 тысяч погибли. В регионе было сформировано 15 дивизий, 3 из них стали гвардейскими, другим присвоены почетные наименования по названиям освобожденных городов: Смоленская, Ленинградская, Полтавская, Невельская, Днепровская и другие. 220 выпускников Оренбургской школы пилотов стали Героями Советского Союза, 9 летчиков были удостоены этого звания дважды. 30 воспитанников училища совершили воздушные тараны. В том числе Екатерина Ивановна Зеленко – единственная в мире женщина, которая пошла на такой подвиг.



1 Выставочный комплекс «Салют, Победа!» Оренбургская обл., г. Оренбург, Сад им. Фрунзе

Музей под открытым небом, на территории которого сосредоточено более 60 единиц техники военных и послевоенных лет. В том числе, самолеты, танки и артиллерийские орудия. Секторы комплекса посвящены различным военным событиям боевого пути 15 дивизий, сформированных в Оренбуржье. Отдельная экспозиция рассказывает о подвигах тыла: здесь находится заводское оборудование, паровоз и вагон военно-санитарного поезда.



2 Оренбургский губернаторский историко-краеведческий музей Оренбургская обл., г. Оренбург, ул. Советская, 28

Музей обладает уникальной коллекцией экспонатов (24 тысяч ед.), связанных с Великой Отечественной войной: здесь собрано боевое стрелковое и холодное оружие, награды, боевые знамена, фотографии и документы. Отдельная экспозиция зала военной истории посвящена жизни казачества, его участию в завоевательных походах и военных кампаниях XIX–XX вв.



3 Памятник М. Джалилю Оренбургская обл., г. Оренбург, ул. Постникова

Муса Мустафович Залилов (Джалилов) (1906–1944) – татарский поэт, Герой Советского Союза, Лауреат Ленинской премии (посмертно, 1957). В 1942 г. попал в плен после тяжелого ранения в ходе Любанской операции советских войск. Вступив в волжско-татарский легион Вермахта в Польше, организовал подпольную организацию и устраивал побеги военнопленных. В августе 1943 г. арестован гестапо и казнен на гильотине.



4 Мемориал «Вечный огонь» и Дом памяти Оренбургская обл., г. Оренбург, пр-т Победы, 100

На гранитных плитах возле Вечного огня высечены имена советских воинов, павших во время Великой Отечественной войны. Список героев-оренбуржцев был продолжен в построенном рядом Доме памяти. Здесь находятся памятные доски, хранящие имена жителей области, пожертвовавших своими жизнями ради блага Родины с 1900 г. до наших дней. В том числе, участники войны в Афганистане и вооруженного конфликта на Северном Кавказе, ликвидаторы Чернобыльской аварии, а также милиционеры, погибшие при исполнении служебного долга.



ПЕНЗЕНСКАЯ ОБЛАСТЬ

Одним из крупнейших событий ранней военной истории края стала битва русских, болгар, бургасов, мордвы и алтайских аскизов (предположительно предки хакасов) с войском татаро-монголов в 1237 г. Это сражение многие историки приравнивают по масштабам к Куликовской битве, правда, с прямо противоположным результатом и последствиями. Итогом баталии, происходившей недалеко от современной Пензы, стала победа монгольского войска, предвещавшая вторжение степняков на Русь.

После взятия Иваном Грозным Казани и падения Казанского ханства в 1552 г. земли нынешней Пензенской области вошли в состав Русского государства. В XVI–XVII вв. регион стали осваивать служилые люди. Для защиты от кочевников во второй половине XVII в. здесь были построены засечные черты, протянувшиеся между реками Цной и Волгой.

Столица края была образована в 1663 г. как русская крепость на границе «Дикого поля». Долгие годы она служила надежным форпостом России на Востоке. В 1717 г. край отразил последний набег кочевников, и стратегическое значение Пензы постепенно было утрачено.

На территории области разворачивались события крестьянских восстаний С. Разина и Е. Пугачева.

В годы Великой Отечественной войны Пензенская область служила важнейшим промышленным, эвакуационным и медицинским центром. Регион принял свыше 100 тысяч эвакуированных людей и 200 тысяч раненных. Область поставляла на фронт военную технику, боеприпасы и снаряжение. Пензенцы участвовали в битвах под Москвой и Сталинградом, в обороне Ленинграда, в боях на Украине, в Белоруссии, Прибалтике, Германии и Японии.



Уроженцем Пензенской области является Владимир Иванович Истомин (1809 – 1855) – контр-адмирал русского флота, герой Севастопольской обороны 1854–1855 гг. За 20 лет службы на Черноморском флоте стяжал себе славу опытного и отважного офицера. Во время боев за Севастополь Истомин обеспечивал оборону одного из самых сложных рубежей – Малахова кургана, где он бесценно провел 175 дней, продолжая командовать даже после нескольких ранений. Был убит французским ядром 7 марта 1855 г.

Пенза.

Памятник
Первопереселенцу.

Все для фронта, все для Победы!

Пензенская обл., г. Пенза



3 часа



16+

Посвящен ратной и трудовой доблести жителей Пензенской области во время Великой Отечественной войны 1941–1945 гг.

Цель проведения: историческое образование и патриотическое воспитание подрастающего поколения.

В годы Великой Отечественной войны на территорию Пензенской области было перевезено около 50 предприятий. Регион превратился в один из мощнейших в стране центров по производству минометного вооружения. Отсюда на фронт отправляли установки реактивных минометов, боеприпасы, а также шинельное сукно, валенки и лыжи. 35 тысяч жителей области получили медали «За доблестный труд в Великой Отечественной войне 1941–1945 гг.», 129 пензенцев были удостоены звания Героя Социалистического труда.

Регион принял 124 300 эвакуированных людей. Здесь были размещены свыше 90 госпиталей, через которые прошло 200 тысяч раненых. За фронтовые годы пензенцы сдали более 15 тонн крови.

Свыше 300 тысяч жителей области ушли на фронт, более половины из них остались на полях сражений. Около 22 500 человек вступили в подразделения народного ополчения. Пензенцы стали участниками важнейших сражений войны – Московской и Сталинградской битв, обороны Ленинграда, в боях на Украине, в Белоруссии, Прибалтике, Германии и Японии. Свыше 200 уроженцев края удостоены звания Героя Советского Союза, 38 стали полными кавалерами ордена Славы.

1

Монумент «Катюша»

Пензенская обл., г. Пенза (на пересечении ул. Свердлова и Баумана)

Поднятая на пьедестал легендарная зенитно-ракетная установка стоит возле Пензенского машиностроительного завода, где в годы Великой Отечественной войны производились эти грозные орудия. Предприятие было создано на территории бывшей бисквитной фабрики в 1941 г. на базе эвакуированного в Пензу Харьковского завода прядильных машин.



2

Обелиск Славы («Росток»)

Пензенская обл., г. Пенза, наб. р. Суры (рядом с пересечением ул. Урицкого и Славы)

25-метровый обелиск из нержавеющей стали в виде ростка символизирует непрерывное процветание России и Пензы. Рядом расположена горизонтальная стела из карельского гранита с рельефами, посвященными основными этапам развития страны. В ее северном торце в 1967 и 1977 гг. замурованы письма потомкам, которые должны вскрыть в 2017 г.



3

Пензенский государственный краеведческий музей

Пензенская обл., г. Пенза, ул. Красная, 73

Богатая музейная коллекция (более 125 тысяч предметов) охватывает историю Пензенского края с древнейших времен до настоящего времени. Значительное место занимают материалы, посвященные ратной славе региона: от возникновения сторожевой крепости Пензы в XVII в. до участия пензенцев в войнах и вооруженных конфликтах XIX и XX столетий.



4

Мемориальная доска 61-й стрелковой дивизии

Пензенская обл., г. Пенза, ул. Кирова, 17

Здесь в 1939–1941 гг. располагался штаб сформированной в Пензенской области 61-й дивизии. В июле 1941 г. она героически сражалась в Белоруссии в составе 63-го стрелкового корпуса. Отбросив врага от берегов Днепра и освободив более 20 населенных пунктов, соединение вынуждено было отступить под натиском превосходящих сил фашистов, а к 16 августа корпус попал в окружение и был разгромлен.



5

Монумент Танк-34 «Пензенский комсомолец»

Пензенская обл., г. Пенза, ул. Карла Маркса (позади здания Пензенского государственного краеведческого музея)

Этот образец самого массового танка Второй мировой войны был частью целой колонны Т-34, построенной на средства, собранные пензенскими комсомольцами. Кроме «тридцатьчетверок», жители региона оплатили создание подводной лодки, двух торпедных катеров и 39 авиаэскадрилий. Всего за годы Великой Отечественной войны трудящиеся области внесли в фонд обороны страны 129 млн рублей, 4,5 кг золота и 38,8 кг серебра.



6

122 мм гаубица М-30 образца 1938 г.

Пензенская обл., г. Пенза, ул. Карла Маркса

(позади здания Пензенского государственного краеведческого музея)

Это одна из лучших конструкций советской ствольной артиллерии середины XX в. Запуск серийного производства орудия, начавшийся в 1939 г., и оснащение гаубицами Красной армии сыграло значительную роль в разгроме нацистской Германии в Великой Отечественной войне. Орудие использовалось практически во всех существенных вооруженных конфликтах второй половины прошлого столетия и до сих пор находится на вооружении целого ряда стран.

7

Мемориальная доска 338-й стрелковой дивизии

Пензенская обл., г. Пенза, ул. Куйбышева, 39/36

В этом доме находился штаб 338-й стрелковой дивизии, сформированной в сентябре 1941 г. в г. Пензе и ее окрестностях. Уже в декабре подразделение в составе 33-й ударной армии Западного фронта сражалось на Наро-Фоминском направлении в ходе общего контрнаступления под Москвой. Далее была одна из самых кровопролитных Ржевско-Вяземская операция, унесшая свыше 300 тысяч жизней с каждой стороны. Дивизия защищала столицу до 25 мая 1942 г. практически до последнего бойца, после чего немногие оставшиеся в живых были переданы в распоряжение 113-й стрелковой дивизии Западного фронта.



8

Памятник «Проводы»

Пензенская обл., г. Пенза (в сквере у пересечения ул. Куйбышева и Тамбовской)

Монумент, посвященный пензенцам-участникам Великой Отечественной войны, установлен на месте одного из призывных пунктов города. Отсюда начали свой путь к победе бойцы 61-й танковой, 354-й и 338-й стрелковых дивизий, а также 443-го медико-санитарного батальона. Скульптурная композиция изображает момент прощания уходящего на фронт воина с женой и сыном. В постамент рядом с памятником заложены капсулы с землей, привезенной с мест боев пензенцев.



9

Аллея Славы

Пензенская обл., г. Пенза, ул. Карпинского, 187 (на территории Новозападного кладбища, часть Арбековского леса, примыкающая к ул. Карпинского и Окружной)

Аллея является местом захоронения выдающихся представителей Пензенской области: почетных граждан, офицеров Вооруженных Сил, правоохранительных органов и органов безопасности, погибших при исполнении воинского и служебного долга, а также удостоенных высоких государственных наград, видных государственных и военных деятелей, руководителей крупных пензенских предприятий и организаций, выдающихся работников культуры и спорта.



10

Монумент воинской и трудовой славы

Пензенская обл., г. Пенза, пл. Победы

Памятник посвящен воинским и трудовым подвигам жителей и уроженцев Пензенской области в годы Великой Отечественной войны. Скульптурная композиция высотой 5,6 м состоит из трех фигур: матери с ребенком и воина-защитника. У подножия горит Вечный огонь. В одной из гранитных ниш мемориала высечены имена погибших в войне пензенцев, установленных к моменту открытия памятника.

11

Мемориал «ЗИФ – фронту»

Пензенская обл., г. Пенза, ул. Ленина

В годы Великой Отечественной войны пензенский завод «ЗИФ» производил боеприпасы. Каждая четвертая авиабомба, мина и артиллерийский снаряд были оснащены пиротехническими изделиями зифовцев. Более 240 рабочих завода были награждены государственными наградами и медалями за трудовой подвиг в годы войны. Коллектив завода в 1945 г. получил высшую награду Советского Союза – орден Ленина. Монумент гаубица у завода ЗИФ был установлен в 1984 г. в честь исторического события – открытия музея ППО «ЗИФ». Гаубицу доставили из пензенского артиллерийского училища.



12

Памятный камень в честь 354-й стрелковой дивизии

Пензенская обл., г. Пенза, ул. Аустрина, 160 (на территории Пензенской таможни)

354-я стрелковая дивизия формировалась в Пензенской области с 15 августа 1941 г. Бойцы и командиры дивизии героически сражались на фронтах Великой Отечественной войны. Дивизия участвовала в Московской и Курской битвах, операции «Багратион», Берлинской операции и других сражениях. Награждена орденами Ленина, Красного Знамени и Суворова II-й степени. В 1944 г. ей присвоено почетное наименование «Калинковичская» за освобождение г. Калинковичи в Белоруссии.



ПЕРМСКИЙ КРАЙ

Первое упоминание слова «пермь», согласно русским летописям, относится к XII в. и обозначает народ, обитавший севернее бассейна реки Камы и платившего дань Руси. Впоследствии эта территория получила название Перми Вычегодской, а земли в верховьях Камы – Перми Великой. В XIV в., стремясь объединить русские земли, Московские князья способствовали появлению на северо-востоке первых русских поселений и строительству христианских храмов. В это время в Перми Великой возникает древнейший город Прикамья – Чердынь. С XVI в. Пермская земля – составная часть Русского государства. На притоках Камы расцветает солеварение, ставшее крупной отраслью российской промышленности. На реке Усолке строится Соликамск.

В 1708 г., с введением Петром I губернского правления, Пермский край входит в Сибирскую губернию, затем – в Казанскую. В 1781 г., по указу Екатерины II, в регионе образовалось Пермское наместничество. К началу XVIII в. на богатом рудными месторождениями Урале начинает активно развиваться тяжелая промышленность. Строятся медеплавильные и железодельные заводы. К концу XIX столетия большое развитие получает черная металлургия.

В годы Великой Отечественной войны Пермская область играла важнейшую роль в снабжении Советской армии оружием и боеприпасами. На территорию региона были эвакуированы 126 промышленных предприятий, 64 из них разместились в столице края. Здесь производили артиллерийские орудия, двигатели для самолетов, стрелковое оружие и знаменитые катюши. За период массовой эвакуации с запада Пермская железная дорога перевезла более 3 млн человек и около 50 тысяч вагонов оборудования 124 заводов. Речники Прикамья обеспечили доставку около 24 млн тонн грузов и свыше 15 млн пассажиров. В области было развернуто более 30 госпиталей, в которых прошли курс лечения десятки тысяч воинов. Свыше полумиллиона жителей Пермского края ушли на фронт, более половины из них не вернулись. За мужество и отвагу пермяки получили 135 тысяч орденов и медалей. Почти 200 уроженцев региона стали Героями Советского Союза, двое удостоены этого звания дважды.

◀ **Пермь.**

Набережная реки Камы.

Синяя линия

Пермский край, г. Пермь, ЗАТО
Звездный*



Посвящен созданию системы ракетной обороны СССР.

Цель проведения: знакомство жителей Пермского края и гостей региона с уникальной страницей в историей Пермского края – созданием ракетного щита Родины, которая долгие годы находилась под грифом «совершенно секретно».

«Синяя линия» – именно так назывался сверхсекретный бункер в ЗАТО «Звездный» (прежнее название Пермь-76), где в советское время находилась «красная кнопка» для части ядерных запасов страны, а также силы ядерного щита СССР.

Необходимость создания стратегических ядерных объектов была во многом продиктована стремительным развертыванием американской ядерной программы. Мощный толчок гонке вооружений дала американская атомная бомбардировка японских городов Хиросимы и Нагасаки. США по сей день являются единственным государством, применившим ядерное оружие против мирных граждан. Серийное производство первой модели советской атомной бомбы началось 1 декабря 1951 г. В течение 50-х гг. XX в. были изобретены водородные бомбы, баллистические ракеты и стратегические бомбардировщики. 17 декабря 1959 г. в СССР созданы Ракетные войска стратегического назначения (РВСН) – сухопутный компонент стратегических ядерных сил.

А в 1961 г. был основан г. Звездный, в котором находились шахтные ракетные пусковые установки, дислоцировалась 52-я ракетная дивизия, работали сотрудники Пермского военного института Ракетных войск. За 40 лет отсюда было произведено несколько десятков учебных пусков стратегических ракет, все они попали в заданные цели в океане. В соответствии с договором СНВ-1 в 1992–1993 гг. все пусковые установки ракет шахтного базирования были ликвидированы. 23 февраля 2007 г. ракетная база в Звездном прекратила свое существование.

* Согласно закону Российской Федерации «О закрытом административно-территориальном образовании», въезд и пребывание на территории ЗАТО Звездный разрешено только гражданам РФ.



1 Музей под открытым небом ОАО «Мотовилихинские заводы»
Пермский край, г. Пермь, ул. 1905 года, 20 (ул. Лифанова, 16)

Экспозиция посвящена истории одной из старейших оружейных компаний России. «Мотовилихинские заводы» были основаны известным историком, географом, экономистом и государственным деятелем В. Н. Татищевым в 1736 г. В музее завода собраны старинные фотографии, документы, в том числе из личных архивов работников и руководителей компании, а также образцы продукции завода: от мотовилихинской Царь-пушки до реактивной системы залпового огня «Смерч». Большой интерес также вызывает реконструкция медной шахты и избы рабочего.

2 Памятник Николаю Чудотворцу
Пермский край, г. Пермь, Соборная пл.

Автором бронзового монумента является известный советский и российский скульптор В. М. Клыков, который завещал его Перми. Пермское землячество и Общественный международный фонд славянской письменности и культуры передали скульптуру в дар городу в день его 285-летия, торжественное открытие состоялось 11 июня 2008 г. В христианстве Николай Чудотворец почитается как покровитель моряков, купцов и детей.

3 Здание Пермского военного института Ракетных войск имени Маршала Советского Союза В. И. Чуйкова
Пермский край, г. Пермь, Соборная пл. (ул. Орджоникидзе, 12)

Именно это учебное заведение являлось главной кузницей кадров для Ракетных войск стратегического назначения в России. Институт занимал самое большое по площади здание в Перми, занимавшее 49 тысяч кв. м. За годы существования вуз подготовил свыше 40 тысяч специалистов. На момент расформирования в 2003 г. в институте преподавали 56 докторов наук, 140 кандидатов наук, на базе вуза работали два диссертационных совета.

4 Храм святого Великомученика Георгия Победоносца
Пермский край, г. Пермь, ул. 25-го Октября ул., 105а (на пересечении ул. Полины Осипенко и ул. 25-го Октября)

Храм, построенный в 2007 г., назван в честь Святого Георгия, который считается покровителем воинов, путешественников и земледельцев. Одной из святынь церкви является частичка мощей преподобного Кукши Одесского, который в советское время был сослан на Урал. При храме образована община сестер милосердия. История таких институтов в России берет начало еще в XIX в., с создания в 1844 г. первой Свято-Троицкой общины сестер милосердия, важнейшей задачей которых было оказание помощи раненым воинам, в том числе в районах боевых действий.



5 Стела Славы 52-й ракетной Тарнопольско-Берлинской орденов Богдана Хмельницкого II степени и Красной Звезды дивизии и 55-летнему юбилею Ракетный войск стратегического назначения
Пермский край, ЗАТО Звездный, Аллея Славы Звездного

Формирования, вошедшие в состав 52-й ракетной дивизии, начали свой путь еще во время Великой Отечественной войны в качестве артиллерийских подразделений. В нынешнем виде эта крупная армейская часть была создана в 1961 г. В условиях строжайшей секретности, в тайге началось строительство дорог, военного городка и ракетных шахт. Первая боевая стартовая позиция была сдана уже в декабре 1961 г. Первый дивизион, обслуживавший ракетный комплекс Р-16, заступил на боевое дежурство в марте 1962 г. В 2002 г. 52-я ракетная дивизия была расформирована.

6 Скульптура «Приручи ядро»
Пермский край, ЗАТО Звездный, Аллея Славы Звездного

Эта шуточная скульптурная композиция посвящена артиллеристам, которые пришли в Звездный на смену ракетчикам. Сейчас на территории военного городка базируется зенитно-артиллерийская бригада. Скульптура является интерактивным арт-объектом и действительно позволяет оседлать ядро, подобно знаменитому Мюнхгаузену.



8 Артефакт «Солдатские сапоги»
Пермский край, ЗАТО Звездный, Аллея Славы Звездного

Говорят, что солдат на 90 процентов состоит из сапог. А для военного городка, где «кирзачи» являются самой востребованной обувью для большинства жителей, это не просто часть военной формы, а часть истории или даже символ преемственности воинских традиций. Культовую обувь позволяет примерить на себя артефакт в Звездном. В эти бронзовые сапоги весом 40 кг наверняка влезет любой желающий.



7 Скульптура «Беззаботное детство»
Пермский край, ЗАТО Звездный, Аллея Славы Звездного

Бронзовая скульптура представляет собой маленького мальчика, резвящегося с игрушечными ракетами, и посвящена будущему Звездного – его детям. Любой желающий может присесть рядом и поиграть вместе с ним.

9 Центр патриотического воспитания Музея 52-й ракетной Тарнопольско-Берлинской орденов Богдана Хмельницкого II степени и Красной Звезды дивизии
Пермский край, ЗАТО Звездный, ул. Ленина, 13

Музей расположен в некогда сверхсекретном бункере, расположенном под землей. Экспозиция отражает целую эпоху в истории Российского государства: здесь собраны документы и фотоматериалы, связанные с развитием военного городка, представлена спецаппаратура, устройства связи, полномасштабный макет командного пункта боевого железнодорожного ракетного комплекса, где проходят интерактивные запуски ракет с ядерным боевым зарядом, а каждый желающий может нажать на легендарную «красную кнопку».

10 Воинский храм святителя Иннокентия, митрополита Московского и Коломенского, Апостола Сибири и Америки с открывающимся пределом СВ. Варвары, покровительницы таких родов войск, как артиллерии и РВСН
Пермский край, ЗАТО Звездный, ул. Ленина, 1

Храм был построен в 2013 г. на средства прихожан, военнослужащих и местных организаций и представляет собой двусветный четверик, перекрытый высоким купольным сводом с главкой, колокольной и трапезной. До этого момента на территории военного городка была только моленная комната в Доме культуры, открытая в 2007 г. Кстати, небесной покровительницей ракетчиков считается Великомученица Варвара. День святой, принявшей страдания и смерть за Христа в IV в., чтят 17 декабря, так же как и профессиональный праздник РВСН.

11 Книга под открытым небом «Прикамье – надежный щит Отчизны»
Пермский край, ЗАТО Звездный, ул. Коммунистическая

Это масштабный проект, представляющий собой создание изображений, полностью покрывающих торцы домов. Тематика – история Ракетных войск стратегического назначения и артиллерии. На первой странице Книги изображен боевой железнодорожный ракетный комплекс, который находился на вооружении 52-й ракетной дивизии с 1989 г. Прообразом выступили фотографии из личных архивов военнослужащих. Проект не закрыт, работа над новыми страницами Книги продолжается.



12 Мемориальная доска памяти сержанта Виктора Бабичева
Пермский край, ЗАТО Звездный, ул. Бабичева, 2а (на торце)

Сержант Виктор Бабичев проходил службу в войсковой части № 68532, располагавшейся в Звездном. За отличную службу получил отпуск. В поезде, в одном купе с ним, ехала женщина с ребенком. На маленьком полустанке женщина сходила с поезда. Виктор помогал ей снять вещи. По соседнему пути мчался грузовой состав, и на этот путь выскочил малыш. Виктор бросился к ребенку, вытолкнул его на безопасное место, но сам спастись не успел: ему не хватило доли секунды. До дома, где его ждали родители, оставалось несколько километров.



САМАРСКАЯ ОБЛАСТЬ

Первые поселения на территории Среднего Поволжья появились в эпоху позднего палеолита. В античные времена здесь кочевали скифо-сарматские племена. В VII в. земли современной Самарской области попали в сферу влияния Хазарского каганата, гегемония которого продлилась вплоть до 967 г., когда хазарские войска были разгромлены дружиной киевского князя Святослава. После нашествия монголо-татар в XII в. Среднее Поволжье надолго вошло в состав Золотой Орды, а затем ее приемника – Казанского ханства. В 1391 г. на р. Кондурча произошла одна из величайших битв Средневековья между армиями самаркандского эмира Тамерлана и монгольского хана Тохтамыша, после которой начался закат Золотой Орды.

В 1586 г., вскоре после взятия Казани войсками Ивана Грозного, возле устья реки Самара была основана крепость, ставшая опорным пунктом Русского государства для защиты от набегов кочевников. Самара и ее окрестности, находящиеся на перекрестке многих торговых путей, богатые плодородными землями и рыбными угодьями, в 1850 г. стали самостоятельной административной единицей России. Самарская губерния славилась своим сельскохозяйственным производством и являлась крупнейшим центром в стране по торговле хлебом.

Первая половина XX в. стала для региона такой же тяжелой, как и для всей России. Две революции, Первая мировая и Гражданская войны существенно подорвали экономику области. В 1935 г. Самара была переименована в Куйбышев, а с 1936 г. обрела свои нынешние границы.

В годы Великой Отечественной войны сюда были эвакуированы машиностроительные и авиационные предприятия, оборонные заводы. В конце 1941 г. в Куйбышев переехали основные правительственные учреждения и дипломатический корпус.

В 1990 г. городу и области было возвращено историческое название – Самара и Самарская область.

◀ Самара.

Стела «Ладья» на набережной реки Волги.

Воинская доблесть запасной столицы

Самарская обл., г. Самара



Посвящен роли города Самары в событиях
Великой Отечественной войны 1941–1945 гг.

Цель проведения: военно-патриотическая работа с мо-
лодежью, посещение объектов военно-исторического
наследия.

В ходе Великой Отечественной войны Самаре была от-
ведена роль «запасной столицы». Решающих факторов
было несколько. Город был центром одного из крупных
военных округов и стратегически значимым железно-
дорожным узлом, имеющим прямое сообщение с Си-
бирью, уральским и дальневосточным регионами. Куй-
бышев (название Самары с 1935 по 1991 гг.) находился
относительно близко к фронтам, и в то же время был
защищен с запада естественной водной магистралью –
Волгой.

Особенное политическое и стратегическое значе-
ние город приобрел в 1941 г. В октябре, накануне исто-
рической битвы за Москву, по указу Государственного
комитета обороны из столицы в Куйбышев эвакуиро-
вали Правительство СССР, Верховный Совет СССР, по-
сольства, учреждения культуры. 7 ноября здесь, как и в
Москве, прошел военный парад, участники которого
прямо с плаца уходили на войну.

В городе разместили большое количество фабрик и
предприятий из оккупированных фашистами регионов.
Во время обороны Кавказа куйбышевцы снабжали ар-
мию и объекты народного хозяйства горючим. За годы
войны с аэродрома авиационного завода на фронт вы-
летели тысячи знаменитых штурмовиков Ил-2. Именно в
Куйбышеве 5 марта 1942 г. Д. Д. Шостакович дописал и
впервые исполнил 7-ю симфонию – символ стойкости и
презрения к врагам.

1 **Памятник В. В. Куйбышеву**
Самарская обл., г. Самара, пл. Куйбышева

Валериан Владимирович Куйбышев (1888–1935) – крупный советский партийный и
государственный деятель. Он был преданным сторонником Сталина, достиг высших ступеней
в партийной иерархии, став членом Политбюро ЦК, возглавлял Госплан. Именно в его честь
Самара носила имя Куйбышев в течение 56 лет. На памятнике в два человеческих роста
партийный лидер изображен в рабочих сапогах и застегнутом наглухо плаще.

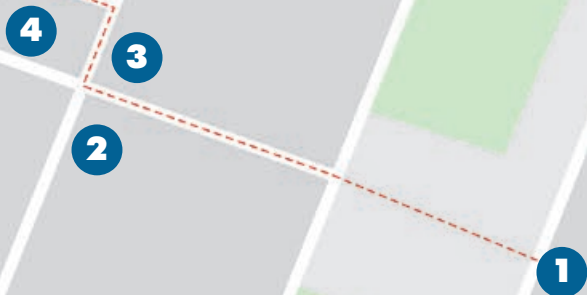


2 **Военно-исторический музей Краснознаменного Приволжско-
Уральского Военного Округа**
Самарская обл., г. Самара, ул. Рабочая, 1

Экспозиция связана с историей Приволжского военного округа и героическими
подвигами самарцев. Здесь собрана богатейшая коллекция свидетельств времен
Октябрьской социалистической революции, Гражданской и Великой Отечественной
войн. В том числе разнообразное вооружение (от пулемета «Максим» до баллистической
ракеты), знамена, награды, обмундирование, многочисленные документальные и
фотоматериалы.

3 **Бункер Сталина**
Самарская обл., г. Самара, ул. Фрунзе, 167

Резервное местонахождение ставки Верховного
Главного Командующего ВС СССР и И. В. Сталина было создано
на случай эвакуации из Москвы. Существование грандиозного
подземного сооружения, построенного на глубине 37 м,
держалось в строжайшем секрете около 50 лет. На поверхности
прямо над ним стоит здание Академии культуры и искусства, в
котором ранее располагался Куйбышевский обком. Несмотря
на то, что бункер является действующим объектом гражданской
обороны, в него можно попасть как в обычный музей.



4 **Памятник В. И. Чапаеву**
Самарская обл., г. Самара, пл. Чапаева

Памятник легендарному комдиву в Самаре установили к
15-летней годовщине Октябрьской революции в 1932 г. На
момент создания монумент был одним из самых крупных в
стране (высота 10 м, размеры основания 17 на 22 м, масса
12 тонн). Для скульптурного сходства с оригиналом автору
мемориала – архитектору М. Г. Манизеру позировал сын
Чапаева Александр.



САРАТОВСКАЯ ОБЛАСТЬ

В XIV в. на территории современного Саратова находился третий по величине город Золотой Орды Увек, разрушенный, по одной версии, Тамерланом в ходе войны с Тохтамышем в 1395 г. Официальной датой основания Саратова считается 5 (15) июля 1590 г., когда князь Григорий Засекин и стрелецкий голова Федор Туров zaloжили крепость напротив городища Увек. Считается, что название «Саратов» происходит из слияния татаро-монгольских слов: «сары» (желтый) и «тау» (гора). Крепость полностью сгорела зимой 1613–1614 гг., а ее гарнизон ушел в Самару. В 1617 г. Саратов вновь был отстроен, но уже на левом берегу Волги – в месте впадения речки Саратовки в Волжку. Сразу после этого город начал быстро расти и развиваться – помимо военных людей здесь появились торговцы и ремесленники.

В 1670–1671 гг. Саратов был одним из центров Крестьянской войны на Нижней Волге. После пожара 1674 г. город начали строить заново – уже на правом берегу реки. С тех пор Саратов еще не раз выгорал дотла, но сохранился на этом месте до сегодняшних дней.

В 1708 г., в ходе губернской реформы Петра I Саратов и окружающие его земли вошли в Казанскую губернию. В 1769 г. город стал центром Саратовской провинции, а с 1780-го стал административным центром Саратовского наместничества, через два года переименованного в губернию. В последующие годы эти земли не раз перекраивались, а свои современные границы область приобрела в 1941 г.

В годы Великой Отечественной войны в Саратове базировались многие военные учебные заведения страны. Здесь размещался штаб Приволжского военного округа. В городе было подготовлено свыше 500 различных войсковых единиц. Около тридцати военных школ, училищ и курсов готовили командиров и специалистов для Советской армии. В первые же дни войны на фронт отправились десятки тысяч саратовцев. За мужество и героизм, проявленные в боях, 47 тысяч жителей области были награждены орденами и медалями, более 200 человек удостоены звания Героя Советского Союза.

◀ **Саратов.**

Мост через реку Волгу.

Саратов прифронтовой

Саратовская обл., г. Саратов



Посвящен жизни прифронтового Саратова и вкладу его жителей в Победу в Великой Отечественной войне 1941–1945 гг.

Цель проведения: способствовать нравственно-патриотическому воспитанию подрастающего поколения, воспитанию любви к родине, уважения к старшему поколению, юность которых пришлась на военные годы; почувствовать гордость за историю и героическое прошлое родного города.

В годы Великой Отечественной войны Саратовская область оставалась в тылу. Фронт подошел к ее границам летом 1942 г. Сталинградская битва проходила всего в 400 км от Саратова, ставшего стратегической базой по снабжению действующей армии вооружением, продовольствием и людскими силами. В регионе была развернута сеть госпиталей, в которых поставили на ноги более 300 тысяч раненных. За годы войны саратовцы сдали 71 тонну крови. Здесь работали нефтеперерабатывающий и авиазавод. Через железнодорожный вокзал Саратова шли эшелоны с оборудованием для предприятий, теплушки с эвакуированным населением и военно-санитарные поезда. В городе размещался штаб Приволжского военного округа – одного из центров формирования частей и соединений для фронта. Саратов подготовил и отправил на фронт свыше 500 различных войсковых единиц. Около 30 военных школ, училищ и курсов готовили командиров и специалистов для действующей армии.

В Саратове было сформировано пять армий, 132 дивизии, 65 отдельных полков, 253 отдельных батальона. 680 тысяч жителей края, то есть каждый четвертый, ушли на фронт. Не вернулись с полей сражений более 300 тысяч человек. 150 тысяч уроженцев региона были награждены боевыми медалями и орденами. 293 саратовца стали Героями Советского Союза, 32 – полными кавалерами ордена Славы.



1 Обелиск в память о студентах и сотрудниках Саратовского государственного университета имени Н. Г. Чернышевского и Саратовского государственного медицинского университета имени В. И. Разумовского, погибших на фронтах Великой Отечественной войны
Саратовская обл., г. Саратов, ул. Астраханская, 83 (на пересечении с ул. Б. Казачья, перед корпусом IV)

Осенью 1941 г. коллективы саратовских вузов проводили в действующую армию несколько сот своих студентов и преподавателей. Многие из них погибли. Мемориал включает в себя гранитную фигурную стену с барельефом воина в каске и плащ-палатке и трехгранный стальной штык, в центре высечены имена павших. За годы войны медицинские учебные заведения Саратова подготовили более 2,5 тысяч врачей и более 1000 медсестер и фельдшеров.

2 Средняя общеобразовательная школа № 67
Саратовская обл., г. Саратов, ул. Пугачева, 123

С июня 1941-го по ноябрь 1945 г. здесь работал эвакуационный госпиталь. Обучение детей было организовано в другом помещении, однако школьники помогали ухаживать за ранеными, читали им письма, выступали с концертами, стирали бинты, делали корпию (заменитель ваты), тушили «зажигалки» во время бомбежек. К лету 1942 г. в Саратовской области было уже около 200 госпиталей, переполненных ранеными.

3 Мемориальная доска Героев Советского Союза
Саратовская обл., г. Саратов (на пересечении ул. Чапаева и Советской)

Памятный знак, установленный на здании учебного комплекса № 2 Саратовского государственного аграрного университета имени Н. И. Вавилова, хранит имена восьми студентов и преподавателей вуза, удостоенных звания Героя Советского Союза в годы Великой Отечественной войны. Героическим фронтовым годам посвящен самый большой экспозиционный комплекс музея университета. На базе вуза уже 10 лет работает поисковый отряд «Вега».

4 Саратовская государственная консерватория имени Л. В. Собинова
Саратовская обл., г. Саратов, пр-т Кирова, 1

Осенью 1941 г. в Саратов были эвакуированы педагоги и студенты Московской консерватории имени П. И. Чайковского, а также Киевской, Минской, Ленинградской и Харьковской. На базе самарского вуза были созданы концертные бригады. Они выступали в госпиталях, на призывных пунктах и, даже, выезжали на фронт. С ноября 1941 по февраль 1942 г. было дано 80 концертов, и еще 82 совместно с артистами МХАТа.



5 Мемориальный комплекс «Парк Победы»
Саратовская обл., г. Саратов (на Соколовой горе)

Комплекс, расположенный на 80 га, включает в себя: мемориал «Журавли», памятники малолетним узникам нацизма, воинам-интернационалистам, ликвидаторам последствий атомных аварий, аллеи Героев и «Дней воинской славы России», монумент «Молчащий колокол», а также Национальную деревню народов Саратовской области. Здесь же, под открытым небом представлена огромная экспозиция военной и сельскохозяйственной техники областного Музея боевой славы.

6 Мемориальный комплекс «Журавли»
Саратовская обл., г. Саратов, парк Победы

Мемориал – дань памяти саратовцам, не вернувшимся с Великой Отечественной войны. Архитектурная композиция состоит из пяти уровней по количеству фронтовых лет, на каждом из которых указаны города, за которые сражались жители области. На вершине холма возвышаются три 40-метровых пилона, увенчанных стаей из 12 серебристо-белых журавлей. У подножия монумента расположены Вечный огонь и Фонтан слез.



7 Мемориал «Вечная слава павшим за Родину»
Саратовская обл., г. Саратов, ул. Чернышевская (ниже здания 94)

Открытие памятника было приурочено к празднованию 35-летия Победы в Великой Отечественной войне. Здесь размещены четыре памятных плиты, посвященные подвигам Героев Советского Союза В. Н. Симбирцева, П. И. Грибова, А. И. Хользунова и В. Г. Клочкова.



9 Памятник героям фронта и тыла
Саратовская обл., г. Саратов, пр-т Энтузиастов, пл. Орджоникидзе

Памятник в виде истребителя Як на постаменте установлен в честь советских летчиков-защитников Отечества и трижды орденоносного Саратовского авиационного завода, выпускавшего эти самолеты в годы Великой Отечественной войны. В 1943 г. всего за одну ночь немецкая авиация разбомбила около 70 процентов производственных площадей предприятия – рабочие продолжили работу под открытым небом. Всего за четыре фронтовых года завод выпустил свыше 13 тысяч истребителей.



10 Саратовский подшипниковый завод
Саратовская обл., г. Саратов, пр-т Энтузиастов, 64

После эвакуации Московского ГПЗ-1 в Саратов зимой 1941 г., местное предприятие стало единственным производителем подшипников в СССР. В октябре 1944 г. оно было награждено орденом Трудового Красного Знамени. По разным данным, в годы Великой Отечественной войны из западных и центральных районов страны в Саратовскую область было эвакуировано от 50 до 100 заводов и фабрик.

8 Памятник «Защитникам саратовского неба»
Саратовская обл., г. Саратов, ул. Чернышевская (мкр-н «Улеши»)

Монумент в виде зенитной артиллерийской пушки воздвигнут на месте гибели одного из расчетов противовоздушной обороны. Бомбардировки Саратова во время Великой Отечественной войны были особенно сильными в сентябре 1942 г., когда начались бои в Сталинграде. Главными целями фашистской авиации были: железнодорожный мост через Волгу, заводы – подшипниковый, авиационный, щелочных и свинцовых аккумуляторов, а также крекинг-завод и нефтебазы на Увек и Улешах.



11 Памятник сотрудникам Саратовского нефтеперерабатывающего завода «Крекинг», погибшим в годы Великой Отечественной войны
Саратовская обл., г. Саратов, ул. Брянская, 1 (на территории завода)

Несмотря на тяготы войны, завод бесперебойно поставлял фронту горючее, а его сотрудники ставили трудовые рекорды в условиях смертельной опасности. Только с 13 по 24 июня 1943 г. фашисты совершили более 80 налетов на завод и сбросили 400 фугасных бомб. Многие из сотрудников предприятия ушли на войну добровольцами и не вернулись. На мраморной плите монумента высечены имена погибших.

Реконструкции

Ежегодно в День празднования города Саратова (2-е воскресенье сентября) различные исторические реконструкции проходят на базе Национальной деревни народов Саратовской области в парке Победы.



РЕСПУБЛИКА ТАТАРСТАН

Первым государством на территории современного Татарстана стала Волжская Булгария, созданная на рубеже IX–X вв. н. э. тюркскими племенами. В 922 г. в качестве государственной религии края был официально принят ислам. В 965 г. после падения Хазарской империи, ранее вассальная Хазарскому каганату, Булгария стала полностью независимой. Однако нашествие татаро-монгольских войск положило конец независимости государства – Булгария стала частью империи Чингисхана. После распада Золотой Орды в Поволжье образовалось Казанское ханство (1438 г.), прекратившее свое существование в 1552 г. – после взятия Казани войсками Ивана Грозного.

Почти до конца XVII в. татары поднимали вооруженные восстания, в которых их поддерживали и другие народы Поволжья и Приуралья – мордва, чуваш, мари, башкиры. В 1708 г. территория современного Татарстана вошла в состав огромной Казанской губернии, границы которой простирались на севере до Костромы, на востоке до Урала, на юге до реки Терек, на западе до Муром и Пензы.

После Гражданской войны в России, в 1920 г., на территории Татарстана была образована автономная советская социалистическая республика (Татарская АССР).

В годы Великой Отечественной войны Татарстан стал крупнейшим полигоном по производству современной боевой техники, научным центром по военным разработкам, крупной госпитальной базой, а также кузницей кадров, прежде всего военно-воздушных сил. На фронт ушли около 700 тысяч уроженцев республики, 350 тысяч из них погибли за Родину. Свыше 225 солдат и офицеров были отмечены высшим воинским отличием – званием Героя Советского Союза, 48 фронтовиков стали полными кавалерами ордена Славы, 13 – повторили подвиг Александра Матросова и Газизура Гафиатуллина, шестеро летчиков совершили воздушные и огненные тараны.

◀ Казань.

Казанский кремль, мечеть Кул-Шариф.

Мы помним. Мы гордимся

Респ. Татарстан, г. Казань



Посвящен вкладу Татарстана в Победу над немецко-фашистскими захватчиками в Великой Отечественной войне 1941–1945 гг.

Цель проведения: изучение истории России и Татарстана, сохранение памяти о боевых и трудовых подвигах жителей республики в годы Великой Отечественной войны, воспитание уважения к защитникам Родины.

Во время Великой Отечественной войны Татарстан стал важнейшим стратегическим тыловым центром. Сюда было эвакуировано около 70 предприятий других регионов Советского Союза, которые выпускали свыше 600 наименований изделий для фронта: от компонентов катюш и десантных судов до обмундирования и парашютов. Примерно каждый 6-й советский боевой самолет военных лет получил «путевку в небо» именно в Татарстане.

На территории края была развернута крупная учебная база: здесь прошли военную подготовку в системе всеобуча свыше 180 тысяч человек, были сформированы две авиационные и семь стрелковых дивизий, 10 отдельных полков и батальонов, сотни боевых экипажей Военно-Воздушных Сил страны.

В годы войны в Казань переехали президиумы Академии наук СССР и Академии наук Белоруссии – всего около 20 научно-исследовательских институтов, которые вели исследования в основном по оборонно-военной тематике. В столице республики создали сверхсекретную лабораторию «Уран», трудившуюся над созданием будущей атомной мощи страны. На юго-востоке республики в 1943 г. была получена первая промышленная нефть.

Оставшиеся в селах женщины, дети и старики в труднейших условиях нехватки самого необходимого дали стране 131 млн пудов хлеба, 39 млн пудов картофеля и овощей, 56 млн пудов мяса и 200 млн литров молока.

На территории Татарстана были открыты 59 госпиталей, в которых за годы войны получили медицинскую помощь 340 тысяч воинов, 200 тысяч из которых снова вернулись в строй.

1 Памятник донорам Респ. Татарстан, г. Казань, пр-т Победы, 85

Памятник представляет собой сердце с каплей и надписью: «Спасибо донор за спасенную жизнь». Станция переливания крови в Казани была открыта в 1938 г. Осенью 1941 г. только здесь насчитывалось около 6 тысяч доноров, а к началу декабря 1941 г. их количество достигло 37 тысяч. За годы Великой Отечественной войны столица республики отправила на фронт 42 тысячи литров крови – не менее 60 литров ежедневно. Люди шли сдавать кровь семьями. Это были рабочие, врачи, учителя, пожилые и молодежь, казанцы и эвакуированные. Основную массу доноров в республике составляли женщины.



2 Казанский военный госпиталь Респ. Татарстан, г. Казань, ул. К. Маркса, 76-78

Один из старейших военно-лечебных учреждений не только Татарстана, но и России в целом. Он был создан по Указу императора Александра I от 15 марта 1809 г. В первые годы после открытия в госпитале оказывалась медицинская помощь солдатам и офицерам, раненым в ходе сражений Отечественной войны 1812 г. В течение Великой Отечественной войны сюда поступили более 45 тысяч воинов. Благодаря умелым действиям казанских врачей около 37 тысяч из них смогли вернуться в строй.

3 Музей-квартира Мусы Джалиля Респ. Татарстан, г. Казань, ул. Горького, 19

Муса Мустафович Залилов (Джалилов) (1906–1944) – всемирно известный татарский поэт, участник Великой Отечественной войны, казненный фашистами, посмертно удостоен звания Героя Советского Союза и награжден Ленинской премией. Музей располагается в доме, где Муса Джалиль жил в 1940–1941 гг. Он включает в себя воссозданные интерьеры времени пребывания здесь поэта и его семьи, литературный салон и выставочный зал, в котором представлены личные вещи Джалиля, фотографии его близких, личная библиотека поэта и, конечно, его письменный стол. В музее также работает интерактивная выставка для самых юных посетителей, на которой имитирована татарская деревянная изба подобно той, в которой родился знаменитый автор.



6 Монумент работникам Казанского авиационного производственного объединения имени С. П. Горбунова, погибшим в Великую Отечественную войну Респ. Татарстан, г. Казань, ул. Деметьева (у здания КАПО)

Казанское авиационное производственное объединение – одно из крупнейших предприятий авиационной промышленности России. Во время Великой Отечественной войны завод был полностью перевооружен, к 1942 г. объем его продукции вырос в 8 раз. Каждые сутки со стапелей завода сходили по 10–12 самолетов Пе-2, служивших основным бомбардировщиком отечественных ВВС. За фронтовые годы было произведено более 10 тысяч таких крылатых машин. В сентябре 1945 г. предприятие было награждено орденом Красного Знамени. За боевые заслуги на полях сражений 14 работников завода удостоены звания Героя Советского Союза.


4 Бюст дважды Героя Советского Союза Н. Г. Столярова Респ. Татарстан, г. Казань, сквер на ул. Клары Цеткин

Бюст, установленный в 1953 г., выполнен знаменитым советским скульптором Верой Мухиной. Николай Георгиевич Столяров (1922–1993) – командир авиаэскадрильи, подполковник уроженец г. Казани. На фронтах Великой Отечественной войны с декабря 1942 г. Участвовал в боях на Калининском, Воронежском, Степном, 2-м и 1-м Украинском фронтах, совершил свыше 180 успешных боевых вылетов, сбил 8 вражеских самолетов. Николай Георгиевич дважды удостоен высшей степени отличия – звания Героя Советского Союза, награжден орденом Ленина, двумя орденами Красного Знамени, орденом Александра Невского, двумя орденами Отечественной войны 1-й степени, орденом Отечественной войны 2-й степени и медалями.



5 Мемориальный парк Победы Респ. Татарстан, г. Казань (на пересечении ул. Бондаренко и пр-та Хусаина Ямашева)

Парк был основан в начале 1970-х гг., когда на непригодном для строительства болотистом участке были высажены 1418 тысяч деревьев и кустарников – точно по количеству дней и ночей Великой Отечественной войны. Теперь на территории в 50 га располагается мемориальный комплекс Великой Отечественной войны. Центральный памятник представляет собой пантеон, расположенный вокруг Вечного огня. На мраморных плитах увековечены имена всех уроженцев республики, удостоенных званий Героя Советского Союза, Героя Социалистического труда и полных кавалеров ордена Славы. Здесь же установлена 42-метровая стела Победы, увенчанная лавровым венком, у ее подножия – скульптурная композиция воина с мечом и матери с ребенком. В парке работает выставка военной техники под открытым небом.



УДМУРТСКАЯ РЕСПУБЛИКА

Впервые в русских летописях жители Прикамья – удмурты – упоминаются в XIV в. (Повесть о стране Вятской). В начале XIII в. многие жители Владимиро-Суздальского и Нижегородского княжеств бежали в глухие вятские леса, спасаясь от монголо-татарского ига. В 1552 г., после падения Казани, земли северных и южных удмуртов вошли в состав Московского государства.

Во второй половине XVIII в. на территории Удмуртии строится множество промышленных предприятий. В 1807 г. на базе железоделательного завода на реке Иж запускается производство холодного и огнестрельного оружия, положившее начало знаменитому оружейному заводу города, изделия которого приобрели всемирную известность.

В годы Гражданской войны в Ижевске вспыхнуло массовое антибольшевистское Ижевско-Воткинское восстание, почти два месяца город находился под властью колчаковских войск. Последний штурм города несколькими дивизиями Красной армии состоялся 8 июня 1919 г.

Во время Второй мировой войны Удмуртия стала одной из важнейших тыловых баз СССР – здесь производилось вооружение для Красной армии. Работа на предприятиях, в том числе эвакуированных из других регионов страны, велась практически без остановки.

400 тысяч жителей республики ушли воевать на фронт. Из них более 145 тысяч погибли на полях сражений. 110 уроженцев Удмуртии стали Героями Советского Союза, 20 – полными кавалерами ордена Славы.



В столице Удмуртии находится одно из старейших оружейных предприятий России. Именно Ижевский машиностроительный завод начал выпуск легендарных автоматов Калашникова в 1947 г. За 60 лет здесь было произведено более 70 млн АК, которые состоят на вооружении армий 50 иностранных государств.

◀ Ижевск.

Свято-Михайловский
кафедральный собор.

Ижевск в годы Великой Отечественной войны

Удмуртская респ., г. Ижевск

2–3 часа 6+

Посвящен вкладу Удмуртии в победу над немецко-фашистскими захватчиками в годы Великой Отечественной войны 1941–1945 гг., вкладу республики в победу над фашизмом.

Цель проведения: военно-патриотическая работа с молодежью, посещение мест боевой славы и объектов военно-исторического наследия, сохранение памяти, трудовых и ратных подвигов ижевцев.

Особую роль в борьбе с фашизмом сыграла промышленность Удмуртии – в годы Великой Отечественной войны республика превратилась в крупный тыловой центр, выпускающий военную продукцию. На территорию региона было эвакуировано 49 промышленных предприятий из Харькова, Тулы, Одессы, Мелитополя, Киева и других городов СССР. Большинство из них слились с местными фабриками и заводами в Ижевске, Воткинске, Сарапуле и Глазове.

В связи с острой нехваткой рабочей силы, на производствах республики ввели обязательные сверхурочные часы, отменили отпуска и выходные. В крае была объявлена всеобщая трудовая повинность. Регион охватило мощное движение многостаночников, которые перевыполняли и так высокие трудовые нормы. В январе 1942 г. Ижевск за сутки производил вооружение для одной стрелковой и одной авиационной дивизии.

За годы войны Удмуртская столица дала фронту более 11 миллионов единиц стрелкового оружия. Каждая десятая пушка, бившая по врагу, была произведена на Воткинском заводе республики. Предприятия региона также выпускали сани, лыжи, одежду и обувь, радионавигационную аппаратуру, комплектующие для противогазов, дымовые шашки, самолетные генераторы и мотоциклы.

1 Мемориал воинам, погибшим в годы Великой Отечественной войны 1941–1945 гг.

Респ. Удмуртия, г. Ижевск, ул. Удмуртская, Северное кладбище

Мемориал расположен на месте захоронения 346 советских солдат и офицеров, которые скончались от ран в ижевских госпиталях во время Великой Отечественной войны 1941–1945 гг.



2 Обелиск «Карающий меч»

Респ. Удмуртия, г. Ижевск, Парк культуры и отдыха им. Кирова (главная аллея)

Памятник посвящен уроженцам Удмуртии, сражавшимся на фронтах Великой Отечественной войны. Прямо здесь на территории парка летом 1941 г. была сформирована 313-я дважды Краснознаменная Орден Суворова и Кутузова II-й степени стрелковая дивизия. В ее составе было 1700 бойцов. За оборону столицы Карелии дивизия была удостоена наименования «Петрозаводская», дошла до самого Берлина. Всего на территории Удмуртской республики было сформировано 13 стрелковых, девять артиллерийских, восемь авиационных дивизий и 12 транспортных частей, а также отдельный истребительный противотанковый дивизион имени Комсомола Удмуртии.

3 Монумент боевой и трудовой славы

Респ. Удмуртия, г. Ижевск, ул. 50 лет Октября, Карлутская пл.

Мемориал посвящен сынам и дочерям Удмуртии, внесшим вклад в Победу в Великой Отечественной войне 1941–1945 гг. Изображенные на барельефе монумента воины, сталевар и женщина с ребенком олицетворяют единство героев тыла и фронта в борьбе за Родину. На облицованном мраморном стилобате в бронзовом светильнике в форме пятиконечной звезды горит Вечный огонь. Здесь же установлена стела с перечнем 101 имени уроженцев Удмуртии – Героев Советского Союза.



4 Бюст дважды Героя Советского Союза Е. М. Кунгурцева

Респ. Удмуртия, г. Ижевск, Карлутская пл.

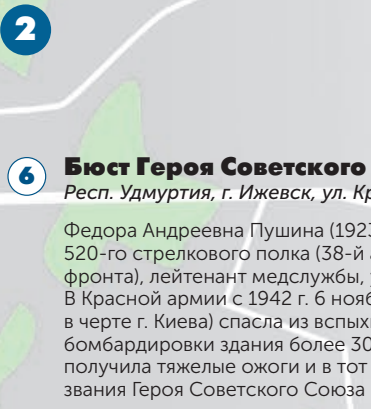
Евгений Максимович Кунгурцев (1921–2000) – командир звена и эскадрильи 15-го гвардейского штурмового авиационного полка, генерал-майор авиации (1964), уроженец удмуртской столицы – Ижевска. В годы Великой Отечественной войны Кунгурцев воевал на Ленинградском фронте, освобождал Прибалтику, сражался в Восточной Пруссии, на подступах к Берлину. К февралю 1945 г. Евгений Максимович совершил 210 боевых вылетов на разведку и штурмовку опорных пунктов, аэродромов, скоплений войск и техники противника, а также сбил фашистский истребитель. Дважды удостоен «Золотой Звезды» Героя СССР, имеет 11 орденов и различные медали.



5 Музей истории Ижевского медицинского колледжа имени Героя Советского Союза Ф. А. Пушиной

Респ. Удмуртия, г. Ижевск, ул. Красногеройская, 12

Музейная коллекция посвящена истории медколледжа, в здании которого в годы Великой Отечественной войны размещался военный госпиталь. Среди уникальных экспонатов документы и личные вещи выпускницы учебного заведения Героя Советского Союза Ф. А. Пушиной, картины преподавателей – ветеранов войны, воспоминания врачей, наградные листы и письма. За тяжелые фронтовые годы в Удмуртии было сформировано и перебазируется из западных районов страны 57 эвакуационных госпиталей.



6 Бюст Героя Советского Союза Ф. А. Пушиной

Респ. Удмуртия, г. Ижевск, ул. Красногеройская, 12

Федора Андреевна Пушина (1923–1943) – военфельдшер 520-го стрелкового полка (38-й армии 1-го Украинского фронта), лейтенант медслужбы, уроженка д. Тукмачи Удмуртии. В Красной армии с 1942 г. 6 ноября 1943 г. в с. Святошино (ныне в черте г. Киева) спасла из вспыхнувшего в ходе вражеской бомбардировки здания более 30 советских солдат, но сама получила тяжелые ожоги и в тот же день скончалась. Удостоена звания Героя Советского Союза посмертно.



7 Памятник воинам-металлургам, погибшим в Великой Отечественной войне 1941–1945 гг.

Респ. Удмуртия, г. Ижевск, ул. Интернациональная

Во время Великой Отечественной войны более двух тысяч сотрудников завода «Ижсталь» ушли на фронт. Оставшиеся совершили не менее героический трудовой подвиг. За фронтовые годы ижевские металлурги освоили 75 новых марок стали, снабжали металлопродукцией более 150 предприятий страны, производящих оружие и военную технику, в том числе самолеты и танки. С 1941 по 1945 г. производительность труда на заводе возросла на 46 процентов. Фронт получил от завода столько металла, сколько было произведено за 10 предвоенных лет.



8 Монумент Славы, посвященный боевому и трудовому подвигу ижевских машиностроителей в годы Великой Отечественной войны.

Респ. Удмуртия, г. Ижевск, пр-д Дерябина, 2

Во время Великой Отечественной войны завод «Ижмаш» выпускал около 20 видов военной техники. За фронтовые годы он произвел более 11 млн винтовок и карабинов, более 15 тысяч авиационных пушек, более 130 тысяч противотанковых ружей. Завод стал первым в Удмуртии предприятием-орденоносцем: в 1942 г. он был награжден орденом Ленина, а затем и орденом Красного Знамени (1944). В основании монумента Славы, установленного в 1970 г., заложена капсула с посланием для молодежи 2017 г.





УЛЬЯНОВСКАЯ ОБЛАСТЬ

Заселение Среднего Поволжья людьми произошло более 100 тысяч лет назад. В Средние века Симбирское (Ульяновское) Поволжье входило в состав Ранней Волжской Булгарии – союза кочевых тюркоязычных и оседлых угро-финских племен, который был уничтожен в 1236 г. наступавшими на Русь монгольскими войсками хана Батыя.

Земли Поволжья вошли в состав Московского государства после взятия Казани войсками Ивана Грозного в 1552 г. В середине XVII в. на южных границах России, шло строительство оборонительных засечных черт. В 1652–1656 гг. на левом берегу Волги был возведен Закамский рубеж. Здесь, на левом берегу Волги, был возведен Закамский рубеж, отразивший и набеги ретивых кочевых соседей, и крестьянское восстание под предводительством Степана Разина.

Во времена Гражданской войны в России на территории области разворачивались кровопролитные бои. В 1918 г. Симбирск был захвачен эсерами-участниками «муравьевского мятежа», а затем белыми войсками под руководством генерала В. О. Каппеля. Но вскоре Красная армия отбила город, где родился вождь мирового пролетариата. После смерти Ленина в 1924 г. он был переименован в Ульяновск.

В период Великой Отечественной войны в тыловую Ульяновскую область эвакуируют предприятия, учреждения и население из западных регионов страны, из Ленинграда и Москвы. За годы войны через 26 госпиталей региона прошли более 130 тысяч человек.

Более 200 тысяч ульяновцев ушли на фронт, более 100 тысяч не вернулись домой с поля боя. Они воевали во всех родах войск, служили моряками, разведчиками, летчиками, снайперами, пехотинцами, артиллеристами и снайперами. 165 человек получили «Золотую Звезду» Героя СССР, большинство из них удостоились высокой награды посмертно.



Ульяновск.

Памятник основателю
Симбирска Б. М. Хитрово.

Уроженцем Симбирска был вождь мирового пролетариата и создатель первого в мировой истории социалистического государства – Владимир Ильич Ульянов (Ленин) (1870–1924). Он родился в семье инспектора народных училищ Симбирской губернии и фрейлины при дворе Александра II. Покинул родной город после поступления в Казанский университет в 1887 г.

Симбирск – сторожевая крепость Русского государства

Ульяновская обл.: г. Ульяновск,
с. Новая Беденьга Ульяновского р-на,
с. Канадей Николаевского р-на,
п. Николаевка



Посвящен освоению Поволжья российскими служилыми людьми и крестьянами в XVII в.

Цель проведения: ознакомление жителей и гостей Ульяновской области с процессом присоединения Среднего Поволжья к Русскому государству и его хозяйственного освоения русскими колонистами.

Процесс присоединения Среднего Поволжья к Русскому государству и его хозяйственного освоения начался после покорения Казанского ханства в 1552 г. Иваном IV Грозным.

В 1648 г. по указу царя Алексея Михайловича в междуречье Волги и Свияги был основан город-крепость Симбирск (до конца XVIII в. название города писалось через букву «н»), ставший административным центром и главным опорным пунктом укрепленного рубежа Симбирско-Карсунской засечной черты. Руководителем строительства симбирской крепости был назначен окольный Богдан Матвеевич Хитрово. Симбирск XVI столетия представлял собой хорошо укрепленную цитадель. Осенью 1670 г. гарнизон форпоста выдержал месячную осаду казачьего и крестьянского войска под предводительством Степана Разина.

1 Историко-архитектурный комплекс «Симбирская засечная черта»

Ульяновская обл., г. Ульяновск, ул. Л. Толстого, 43а

Благодаря археологическим раскопкам в 2001 г. Ульяновске был восстановлен фрагмент земляного вала и реконструирована сторожевая башня. На ее первом и втором ярусах размещена экспозиция, посвященная истории русской армии XVII в., в частности, стрелецкого войска: его организации, составу, численности. Особый раздел составляет информация о вооружении русской армии в XVI–XVII вв.



2 Ульяновский областной краеведческий музей имени И. А. Гончарова

Ульяновская обл., г. Ульяновск, б-р Новый Венец, 3/4

Экспозиция музея рассказывает об истории освоения Симбирского края в XVII в., строительстве города-крепости Симбирска. В собрании представлены подлинные документы той эпохи, в том числе жалованная грамота царя Алексея Михайловича на землю Никите Григорьевичу Левашеву (1668 г.), а также предметы быта XVII в.



3 Памятник основателю Симбирска Б. М. Хитрово

Ульяновская обл., г. Ульяновск, б-р Новый Венец

Открытие памятника состоялось 1 сентября 2008 г. Монумент представляет собой фигуру окольного и воеводы Богдана Хитрово, одетого восседающего на коне в развевающемся плаще. Достоверных исторических изображений воеводы не сохранилось, поэтому его лицо лепили произвольно. Рядом с ним – фигура одного из жителей будущего города – он держит в руках хоругвь с ликом Спаса Нерукотворного.

4 Туристско-рекреационная зона «Центр ремесел»

Ульяновская обл., Ульяновский р-н, с. Новая Беденьга

На территории Центра располагается реконструированное по материалам археологических раскопок древнее поселение, где представлены жилища и оборонительные укрепления Средневековья. Здесь же располагаются ремесленные мастерские, в которых ведется производство изделий по старинным технологиям. Каждый посетитель Центра имеет возможность попробовать свои силы в ремесленном искусстве.



5 Сторожевая башня

Ульяновская обл., Николаевский р-н, с. Канадей

Канадеевская сторожевая башня относится к числу наиболее древних архитектурных памятников Ульяновской области. Она существует с XVII в., когда Среднее Поволжье стало активно заселяться дворянами, состоявшими на царской службе, и крестьянами. По форме двухъярусное сооружение из красного кирпича напоминает Казанский Кремль и Спасскую башню в Казани одновременно.



6 Николаевский районный историко-краеведческий музей

Ульяновская обл., п. Николаевка, ул. Коммунальная, 1

Экспозиция музея посвящена освоению края русскими колонистами, о процессе расселения их на территории района, представителях древнейших дворянских родов, получивших за службу землю на территории района.

Ульяновск

Тольятти

Сызрань

Самара

Николаевка

Реконструкции

Ежегодно в июле в с. Новая Беденьга Ульяновского района проходит Фестиваль живой истории «Волжский путь». Он включает в себя реконструкции сражений с использованием аутентичного снаряжения и оружия, ремесленные мастер-классы, соревнования по старинным видам спорта, ярмарки и выступления музыкальных фолк-групп.

ЧУВАШСКАЯ РЕСПУБЛИКА

Крупнейшим из известных событий древней военной истории Чувашии было нашествие монголо-татарских войск под предводительством хана Бату на Волжскую Болгарию в 1236 г. С тех пор здесь на долгое время воцарилась Золотая Орда. Население региона постоянно подвергалось физическому уничтожению: к началу XV в. погибло около 80 процентов жителей бывшей Волжской Болгарии. В конце 1546 г. чувашаи и горные мари́йцы призвали на помощь русские войска. Через пять лет, во время основания москвитями Свияжска, чувашаи Горной стороны вошли в состав Русского государства. Это позволило народу Чувашии сохранить себя как народность. На территории региона были построены города-крепости Чебоксары, Алатырь, Цивильск, Ядрин, которые вскоре стали торгово-ремесленными центрами.

Чуваши несли службу в русской армии, участвовали в Ливонской войне (1558–1583), борьбе против польско-шведской интервенции (1611–1614), польских походах, русско-турецких войнах XVIII в. и Отечественной войне 1812 г.

В годы Гражданской войны жители Чувашии самоотверженно сражались на фронтах против белогвардейцев и интервентов, помогали Красной армии продовольствием, обмундированием, поставкой дров для железнодорожного транспорта. Уроженцем республики был самый знаменитый герой Гражданской войны – Василий Иванович Чапаев.

Во время Великой Отечественной войны на фронт ушли более 208 тысяч сыновей и дочерей Чувашии. На территории региона были сформированы несколько стрелковых дивизий. В том числе прославленная 324-я Верхнеднепровская Краснознаменная, которая участвовала в разгроме гитлеровских полчищ под Москвой, а после дошла до Кенигсберга. В Чебоксарах начала свой путь и легендарная 139-я стрелковая дивизия, которая участвовала в Ржевско-Вяземской, Смоленско-Рославльской, а также Белорусской наступательной операциях и встретила Победу на Эльбе. 54 тысячи фронтовиков из Чувашии получили боевые ордена и медали. 71 воин республики был удостоен звания Героя Советского Союза, а 16 стали полными кавалерами ордена Славы.

◀ Чебоксары.

Вид на скульптуру
«Мать-Покровительница»
с берега Чебоксарского залива.

Символы величия земли родной*

Чувашская респ., г. Чебоксары,
с. Шоршелы Мариинско-Посадского
р-на, с. Большая Таяба Яльчикского р-на



Посвящен героям Чувашской республики.

Цель проведения: рассказ об истории республики на примерах героев Чувашской земли, военно-патриотическое воспитание.

Чапаев (Чепаетв) Василий Иванович (1887–1919) – начдив Красной армии, участник Первой мировой и Гражданской войн, уроженец д. Будайка Казанской губернии (ныне Чувашской республики). В годы Первой мировой войны Чапаев участвовал в знаменитом Брусиловском прорыве, был несколько раз ранен и контужен, его ратный труд и личная храбрость были отмечены тремя Георгиевскими крестами и Георгиевской медалью. В сентябре 1917 г. вступил в РСДРП. В Гражданскую войну командовал отрядом, бригадой, а затем и дивизией, сыгравшей значительную роль в разгроме белогвардейских войск А. В. Колчака. Награжден орденом Красного Знамени. 5 сентября 1919 г. Чапаев погиб: по одним данным, переплывая через Урал, по другим – от ран в ходе перестрелки с уральскими казаками.

Андриян Григорьевич Николаев (1929–2004) – советский космонавт № 3, дважды Герой Советского Союза, генерал-майор авиации, уроженец с. Шоршелы Чувашской АССР (ныне Чувашской республики). Николаев стал первым космонавтом, который который работал на орбите без скафандра, первым он оказался и в проведении военных экспериментов в космосе (по программе создания перехватчика спутников). Обладатель 27 медалей и девяти орденов, а также лауреат Государственной премии СССР (1981).

* Перспективный.

- 5 Введенский кафедральный собор (Собор в честь Введения во храм Пресвятой Богородицы)**
Чувашская респ., г. Чебоксары, ул. Константина Иванова, 21

Это старейшее здание как Чебоксар, так и всей Чувашии. Первый деревянный храм здесь был заложен еще в 1555 г. по грамоте царя Ивана Грозного. Ныне существующее здание возведено в середине XVII в. В 1939 г. собор был закрыт и переоборудован под картинную галерею. Богослужения возобновлены уже в 1943 г. благодаря патриотическому почину верующих, на средства которых была построена танковая колонна «Александр Невский».



- 4 Монумент «Мать-Покровительница»**
Чувашская респ., г. Чебоксары (на пересечении ул. Герцена и Нижегородской с Исторической наб.)

46-метровый монумент возвышается на древнем холме, выходящем на берег Чебоксарского залива, и представляет собой поднятую на постамент фигуру чувашки в национальном одеянии. Ее руки, раскинутые в стороны, символизируют покровительство чувашской земле и народу. В нижней части пьедестала – надпись на чувашском и русском языках, благословляющая людей жить в мире и любви.



- 2 Музей воинской славы Чувашской республики**
Чувашская респ., г. Чебоксары, б-р купца Ефремова, 8

Экспозиции музея рассказывают об истории Чувашии и вкладе ее жителей в Победу над немецко-фашистскими захватчиками. В годы Великой Отечественной войны уроженцы республики били рекорды на оборонных предприятиях и сельхозугодьях, они сражались во всех родах войск, боролись с врагом как в открытом бою, так и в подполье, стали участниками важнейших битв за Ленинград, Сталинград, Москву и на Курской дуге, расписались на колоннах Рейхстага и маршировали на Красной площади в июне 1945 г.

- 1 Мемориальный парк «Победа»**
Чувашская респ., г. Чебоксары, ул. Зои Яковлевой

Мемориал в честь героев Чувашской земли расположен на высоком берегу Волги и простирается на 30 га. Здесь находятся памятники воинам-интернационалистам, ликвидаторам аварии на Чернобыльской АЭС, солдатам, погибшим в Чечне, а также Часовня памяти Святого Иоанна, каскадный фонтан и две аллеи – Памяти и Героев. Работает Музей боевой техники. Доминантой как парка является монумент воинской славы, посвященный героине Великой Отечественной войны.



Чебоксары

Новочебоксарск



- 3 Музейный комплекс В. И. Чапаева**
Чувашская респ., г. Чебоксары, пр-т Ленина, 46а

В комплекс входят сквер Чапаева, памятник «народному полководцу», мемориальный дом, где воссоздан интерьер русской крестьянской избы конца XIX в., музей, а также мемориальная стена с барельефами Д. А. Фурманова, М. В. Фрунзе, М. Н. Тухачевского, В. В. Куйбышева, И. С. Кутякова. Экспозиции посвящены не только личности и деятельности легендарного комдива, но всей трагической эпохе революций и Гражданской войны в России.

- 6 Мемориальный комплекс летчика-космонавта СССР А. Г. Николаева**
Чувашская респ., Мариинско-Посадский р-н, с. Шоршелы, ул. Парковая, 14

История музейного комплекса начинается с Шоршеловского музея космонавтики, открытого в сельской школе в 1972 г. Сейчас на родине героя располагаются стела «Ракета», бронзовый бюст космонавта, Дом-музей семьи Николаевых, православная часовня-усыпальница над могилой Николаева и музей, собравший уникальные экспонаты, связанные как с судьбой знаменитого летчика, так и со всей историей российской космонавтики.

- 7 Большетаябинский архитектурный комплекс**
Чувашская респ., Яльчикский р-н (к югу от с. Большая Таяба)

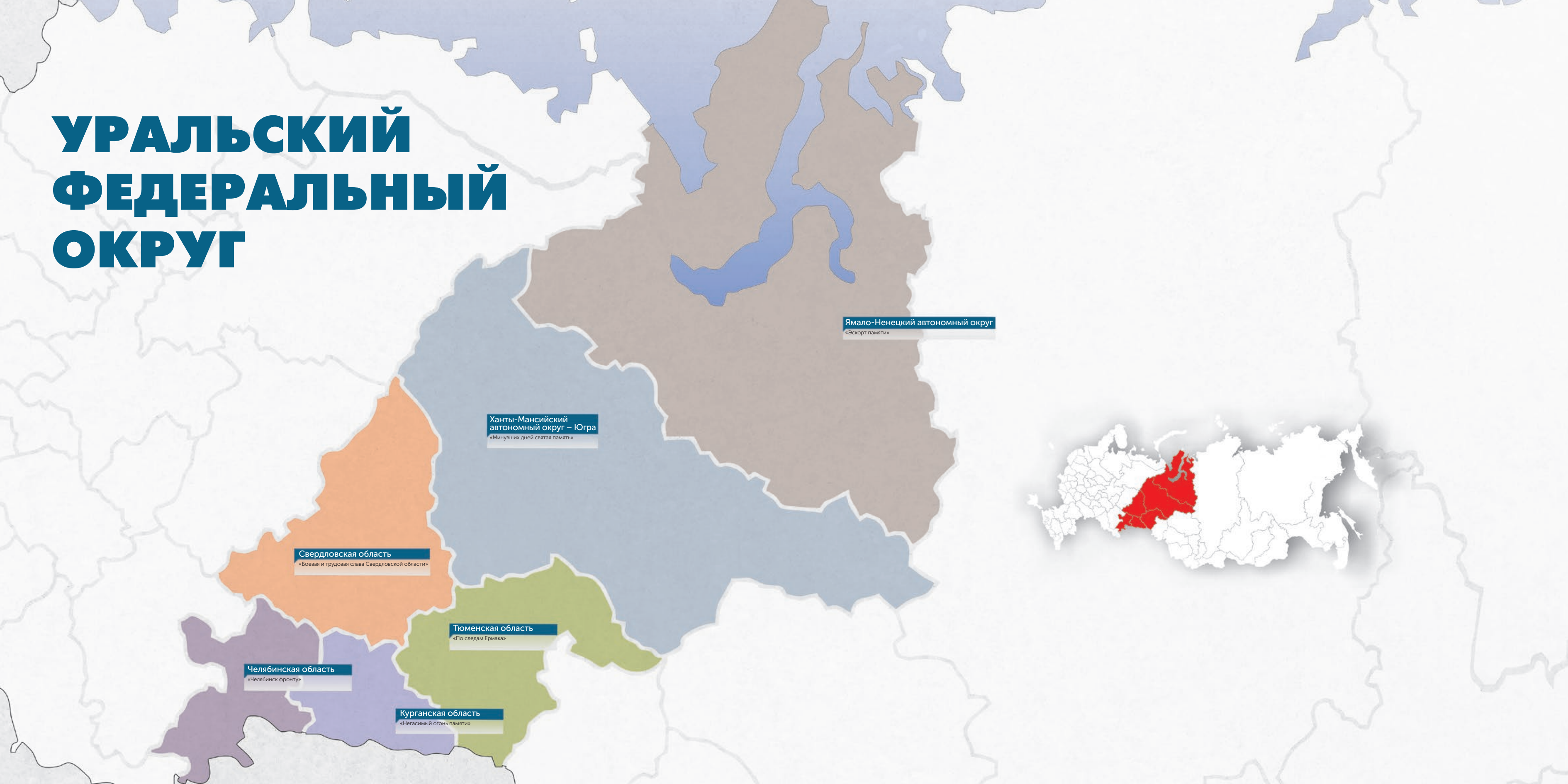
Комплекс создан на месте археологических раскопок Большетаябинского городища и позволяет представить жизнь древнейших обитателей этих земель. Верхний культурный слой принадлежит укрепленной булгарской деревне X–XIV вв., а нижний относится ко времени существования открытой стоянки во II тысячелетии до н. э. Сейчас здесь располагается родник, часть крепостной стены с воротами и памятный столб.



Реконструкции

На территории Большетаябинского архитектурного комплекса (с. Большая Таяба Яльчикского р-на Чувашской республики) регулярно проходят межрегиональные фестивали военно-исторических клубов из Ульяновска, Димитровграда, Казани, Москвы и Чебоксар. Участники мероприятий демонстрируют исторические одежды и оружие булгарских, русских и монгольских воинов, проводят реконструкции сражений булгар с монголами.

УРАЛЬСКИЙ ФЕДЕРАЛЬНЫЙ ОКРУГ



Ямало-Ненецкий автономный округ
«Эскорт памяти»

Ханты-Мансийский автономный округ – Югра
«Минувших дней святая память»

Свердловская область
«Боевая и трудовая слава Свердловской области»

Тюменская область
«По следам Ермака»

Челябинская область
«Челябинск фронту»

Курганская область
«Негасимый огонь памяти»



КУРГАНСКАЯ ОБЛАСТЬ

Курганская область вошла в русскую историю как край воинов-землепашцев. Первые русские крестьяне, приходившие на плодородные земли Курганской области начиная с XVII в., сразу превращались в защитников новых рубежей Руси. Несмотря на разгром Сибирского и Казанского ханств в конце XVI в., эти места регулярно опустошали степняки-кочевники.

Первые русские поселения здесь возводились как крепости, а крестьяне, уходя в поле, надевали кольчугу и всегда имели при себе оружие. Курганцы достигли большого искусства в строительстве фортификаций. Здесь выросли грозные стены Долматова монастыря, Утятского гарнизона и, конечно, Курганской слободы или Царева Городища (ныне – город Курган).

Позже, в XIX в. жители Курганской области воевали на Русско-шведской войне, а также принимали участие в сражениях у Немана, Смоленска и на Бородино во время Отечественной войны 1812 г.

Зауральцы в полной мере испытали на себе трагедию братоубийственной гражданской войны. Здесь шли кровопролитные бои «Златоустовской» дивизии Красной армии и прославленной и 7-й Уральской горнострелковой дивизии белогвардейцев. А спустя три месяца после победы большевиков, край захлестнуло крестьянское восстание.

В годы Великой Отечественной войны в Курганской области были размещены многие фабрики и заводы, эвакуированные с европейской части страны. Курганцы поставили фронту сотни тысяч тонн продуктов и внесли в фонд обороны 400 млн рублей.



Математические расчеты катюши – легендарной артиллерийской установки времен Великой Отечественной войны – принадлежат курганцу, ведущему инженеру группы Сергея Павловича Королева, Михаилу Павловичу Дрязгову. В 1952 г. Михаилу Павловичу за создание новых образцов техники была присуждена Сталинская премия.

Курган.

Кафедральный собор
Святого Александра Невского.

Негасимый огонь памяти

Курганская обл., г. Курган



Приурочен к событиям Великой Отечественной войны 1941–1945 гг. на территории Курганской обл.

В годы Великой Отечественной войны Курганская область (до 6 февраля 1943 г. входила в состав Челябинской области) оставалась в тылу. Вся экономика региона работала на нужды фронта. Из Европейской России в Зауралье были эвакуированы 15 крупных заводов и фабрик. Курганская земля приобрела стратегическое значение в качестве сельскохозяйственной житницы и поставляла продовольствие как действующим частям Советской армии, так и всему промышленному Уралу. На территории области работали 17 госпиталей, в том числе пять в самом Кургане.

Более 200 тысяч зауральцев (практически каждый пятый житель) ушли на фронт, более половины погибли. В память о павших только в столице региона установлено 26 мемориальных ансамблей, памятников и обелисков.

1 **Бюст Н. И. Родионова**
Курганская обл., г. Курган, ул. К. Мяготина, 147

Николай Иванович Родионов (Родионов) (1922–1945) – уроженец Курганской области, участник Великой Отечественной войны, Герой Советского Союза. Николай Родинов совершил много героических подвигов. Он прошел войну до самого Берлина и погиб всего за семь дней до Победы – 2 мая 1945 г. Награжден орденом Ленина, Отечественной войны 2-й степени, Красной Звезды и медалью «Золотая Звезда».



2 **Мемориал воинам-курганцам, погибшим в годы Великой Отечественной войны 1941–1945 гг.**

Курганская обл., г. Курган, ул. Пушкина, 137

Мемориальный ансамбль открывает аллея из 85 плит с именами 8659 курганцев, погибших в Великой Отечественной войне. Над Вечным огнем возвышается обелиск из нержавеющей стали в виде трехгранного штыка. В 1975 г. сюда привезены капсулы с землей городов-героев: Новороссийска, Керчи, Тулы и Минска.

3 **Памятная стела зауральцам – Героям Советского Союза**

Курганская обл., г. Курган, ул. Пушкина, 137

За воинскую доблесть и героизм в годы Великой Отечественной войны 108 зауральцев были удостоены высшей степени отличия СССР – звания Героя Советского Союза. Трое из них – дважды: Г. П. Кравченко, С. И. Грицевец и К. А. Евстигнеев (сбил 56 самолетов, третий результат за войну, уступает только Кожедубу и Покрышкину). 75 тысяч курганцев награждены орденами и медалями.



4 **Памятник Герою Советского Союза М. С. Шумилу**

Курганская обл., г. Курган, ул. Гоголя, 56

Михаил Степанович Шумилов (5 (17 – по ст. ст.) ноября 1895 г. – 28 июня 1975 г.) – советский военный деятель, генерал-полковник, Герой Советского Союза. Участвовал в Гражданской войне. На фронтах Великой Отечественной войны командовал стрелковым корпусом во время обороны Ленинграда в июне 1941 г., а затем войсками 64-й армии в Сталинградской битве.



8 **Мемориал курганцам – воинам 32-го лыжного полка, погибших в годы Великой Отечественной войны**

Курганская обл., Курганская обл., г. Курган (на развилке трасс Курган-Звериноголовское и Курган-Глядянское)

32-й лыжный полк был сформирован из числа добровольцев в городе Кургане 25 августа 1941 г. В его состав вошли комсомольцы – молодые люди 18–20 лет, в том числе спортсмены-лыжники из Курганской, Челябинской, Свердловской и других областей. К 1943 г. из 20 тысяч воинов полка в живых остались лишь 160 человек.



5 **Курганский госпиталь**

Курганская обл., г. Курган, ул. Гоголя, 56 (ныне здание Правительства Курганской области)

С июня 1941 г. по март 1943 г. здесь находился эвакогоспиталь. За это время сюда поступили 8146 тяжелораненых воинов. Тысячи операций выполнили тогда еще совсем юные Яков Давидович Витебский, ставший блестящим хирургом-гастроэнтерологом, и Гавриил Абрамович Илизаров – автор известного аппарата, совершившего прорыв в ортопедии.



6 **Мемориальный ансамбль воинам, погибшим от ран в госпиталях города Кургана в годы Великой Отечественной войны**

Курганская обл., г. Курган, ул. 9 января, парк Победы

Мемориал установлен на месте братской могилы советских воинов, умерших в пяти военных госпиталях города Кургана в 1941–1945 гг. В годы Великой Отечественной войны это место стало самым большим воинским захоронением в Зауралье. Имена 211 бойцов известны и выгравированы на трех чугунных плитах монумента.



7 **Мемориал «Стена Памяти»**

Курганская обл., г. Курган, ул. 9 января, парк Победы

В центральной части мемориала – композиция «Поминальный колокол». По обеим сторонам находятся металлические щиты, несущие информацию о госпиталях города, списки погибших от ран, данные об эвакуированных в Курган учреждениях, о предприятиях города, выпускавших военную продукцию, списки военных частей и училищ и другие сведения о вкладе курганцев в Великую Победу.



Придорожный

8



СВЕРДЛОВСКАЯ ОБЛАСТЬ

Завоевание русскими территории современной Свердловской области – это часть многовекового противостояния славян Казанскому и Сибирскому ханствам. Первые походы новгородцев в Зауралье восходят еще к XII в.

Переломным моментом в судьбе Урала стал легендарный поход Ермака на завоевание Сибири в конце XVI в. Именно здесь, севернее Екатеринбурга на восточном склоне Уральских гор казачий атаман и его сотни с топорами в руках прокладывали путь через Тагильский перевал и тащили свои быстроходные лодки – струги. Здесь, в районе современного Туринска состоялась первая стычка казаков с сибирскими татарами. Здесь войска Ивана Грозного окончательно покорили Пелымское княжество, открыв русским «окно в Сибирь и Среднюю Азию».

К XIX в., благодаря огромным запасам железной и медной руды, уральские заводы стали ведущим военным арсеналом России. Отсюда на поля сражений Первой мировой войны уходили десятки тысяч воинов и обозы с оружием.

По Свердловской области в годы Гражданской войны проходила линия фронта между войсками А. В. Колчака и большевиков. А во время Великой Отечественной войны регион был не только «кузницей оружия», но и крупным эвакуационным и медицинским центром, а также площадкой для мобилизации воинских подразделений.



В августе 1941 г. в Свердловск эвакуировался Юрий Левитан. Именно отсюда в условиях особой секретности легендарный советский диктор выходил в эфир со своими знаменитыми словами: «Говорит Москва!». Адольф Гитлер объявил Левитана своим личным врагом № 1 (под «номером два» в списке Гитлера значился Сталин).

◀ Екатеринбург.

Храм-Памятник на Крови
во имя Всех святых,
в земле Российской просиявших.

Боевая и трудовая слава Свердловской области

Свердловская обл.: г. Екатеринбург, г. Верхняя Пышма, г. Нижний Тагил



2 дня



14+

Приурочен к событиям Великой Отечественной войны 1941-1945 гг.

Цель проведения: военно-патриотическое воспитание молодежи, посещение значимых исторических объектов и промышленных объектов, на которых производилась техника, принесяшая победу в Великой Отечественной войне 1941–1945 гг.

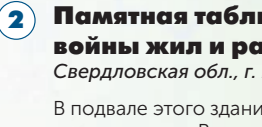
Во время Великой Отечественной войны Свердловская область стала центром эвакуации многих промышленных предприятий и культурных организаций, местом формирования боевых подразделений, а также приема беженцев и лечения раненных. Сюда передислоцировались десятки научно-исследовательских, академических, учебных и проектно-конструкторских институтов. В Свердловскую область переехали МХАТ, Малый театр, Московский театр Красной армии, московский Театр сатиры, Ленинградский театр оперы и балета им. С. М. Кирова, а также перевезены сокровища Эрмитажа.

На добровольные пожертвования свердловчан был создан, вооружен, полностью оснащен и укомплектован Уральский добровольческий танковый корпус. Уральцы воевали так героически, что уже менее чем через три месяца после первых боев все части корпуса стали гвардейскими.

На Средний Урал были перенесены около 200 оборонных заводов. На территории Уралвагонзавода разместился Харьковский завод имени Коминтерна, где выпускали легендарный танк Т-34. Многие специалисты называют его лучшим танком Великой Отечественной войны за проходимость, маневренность и мощность.



1 Мемориал «Вечный огонь и Братская могила коммунаров»
Свердловская обл., г. Екатеринбург (в месте соединения ул. Татищева и пр-та Ленина)
В 1919–1920 гг. здесь были захоронены рабочие-красногвардейцы, погибшие в борьбе за советский Урал, в том числе участники двух походов против атамана А. И. Дутова. Позже монумент стал символом памяти и героям Великой Отечественной войны. Вечный огонь на мемориале был зажжен в 1959 г.



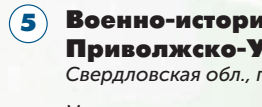
2 Памятная табличка на доме, где в годы войны жил и работал Ю. Б. Левитан
Свердловская обл., г. Екатеринбург, ул. 8 марта, 28/2

В подвале этого здания располагался свердловский радиокомитет. В годы Великой Отечественной войны здесь работал и передавал сводки Совинформбюро Юрий Борисович Левитан. Сам диктор жил в бараке поблизости. Информация для радиовыпусков поступала по телефону, сигнал ретранслировался десятками радиостанций по всей стране, что не позволяло запеленговать головной радиоузел.



4 Памятник маршалу Г. К. Жукову
Свердловская обл., г. Екатеринбург, ул. Ленина, 71

В ходе Великой Отечественной войны Георгий Константинович Жуков был начальником Генерального штаба, командующим фронтом, членом Ставки Верховного Главнокомандования, и наконец заместителем Верховного Главнокомандующего. В 1948–1953 гг. прославленного полководца «сослали» в Свердловск, где он возглавлял Уральский военный округ.



5 Военно-исторический музей Приволжско-Уральского военного округа
Свердловская обл., г. Екатеринбург, ул. Первомайская, 27

Материалы музея отражают историю уральских военных формирований, начиная от первой регулярной части 37-го Екатеринбургского мушкетерского полка (1976) до сегодняшнего дня. Здесь собраны документы, фотографии, личные вещи ветеранов различных войн, образцы оружия и военной техники, боевые знамена, военная продукция уральских заводов и многое другое. Особый интерес вызывает воссозданный фрагмент рабочего кабинета командующего войсками УрВО (1948–1953), маршала Советского Союза Г. К. Жукова.

6 Музей «Боевая слава Урала»
Свердловская обл., г. Верхняя Пышма, ул. Ленина, 1

Один из крупнейших в России музеев отечественной военной техники 1941–1945 гг. был создан в 2006 г. Свыше 100 экспонатов находятся на площадке под открытым небом. В здании Выставочного центра музея представлены образцы легкой военной техники, стрелкового вооружения, ретроавтомобили и мотоциклы, экспонаты, показывающие историю наградной системы, а также копии самолетов.



3 Памятник воинам Уральского добровольческого танкового корпуса
Свердловская обл., г. Екатеринбург, Привокзальная пл.

Корпус был создан по инициативе рабочих уральских заводов. За счет работы сверх плана они полностью оснастили подразделение и сами стали водителями боевых машин. Корпус прошел славный боевой путь от Орла до Берлина, освободив сотни городов, тысячи населенных пунктов, десятки тысяч людей из гитлеровского рабства и нанесли огромный урон немецко-фашистской армии.



7 Памятник танкостроителям, создателям танка Т-72
Свердловская обл., г. Нижний Тагил, пл. Танкостроителей (пересечение ул. Зари и Ленинградского пр-та)

Разработка танка началась в 1967 г. Над созданием боевой машины работали конструкторы Харькова и Нижнего Тагила. Спустя 6 лет Т-72 был принят на вооружение Советской армии. Различные модификации танка стали популярны по всему миру. По оценкам экспертов Т-72 является лучшим танком второй половины XX в.



8 Музей бронетанковой техники
Свердловская обл., г. Нижний Тагил, Восточное ш., 28/7

Музей бронетанковой техники отражает эволюцию средних и основных танков: начиная с чертежей и эскизов, станков и инструментов и заканчивая боевыми машинами, включая их экспериментальные образцы. Созданный в 1986 г. на территории Уралвагонзавода, музей был доступен лишь узкому кругу специалистов. Сегодня более тысячи экспонатов музея представлены широкой публике.



9 Военный полигон «Старатель»
Свердловская обл., г. Нижний Тагил, ул. Гагарина, 29

Первоначально, в 1937 г., здесь был создан Уральский артиллерийский полигон, на котором испытывали танк Т-34. Полигон также известен благодаря уникальному выставочному комплексу Института испытаний металлов и сплавов. В настоящее время «Старатель» – место проведения международной выставки вооружений Russia Expo Arms, входящей в десятку крупнейших военных выставок мира.



ТЮМЕНСКАЯ ОБЛАСТЬ

Первые поселенцы на территории Западной Сибири начали появляться примерно 20 тысяч лет назад. К началу XVI в. здесь проживали племена ханты и манси, ненцы, селькупы, а также сибирские татары. В XIV–XV вв. появляется Сибирское ханство, столицей которого становится Сибирь (Искер). Сибирские ханы постоянно совершали набеги на русские территории. Особенно участились они после прихода к власти хана Кучума (1563 г.). Чтобы защитить свои земли от татар уральские промышленники Строгановы наняли на службу казацкий отряд Ермака. В 1582 г. начался его поход против Сибирского ханства, продолжавшийся четыре года. В результате основные силы татар были разгромлены, а русским переселенцам была открыта дорога в Сибирь.

С начала XVII в. на территорию Тюменской области начали высылать государственных преступников, что на долгие годы превратило Сибирь в «край ссыльных». В 1917–1918 гг. под арестом в Тобольске находилась семья последнего императора – Николая Романова. Из Тобольска семья была переведена в Екатеринбург, где и была расстреляна.

После начала Великой Отечественной войны все хозяйство края было перестроено на военный лад. В Сибирь эвакуировали промышленные предприятия, научные учреждения, министерства и ведомства. Города области непрерывно поставляли на фронт бронекатера, минометы, мотоциклы, снаряды, мины и продовольствие. Около 20 тысяч тюменцев защищали Родину на полях сражений.



На специально построенной колокольне некоторое время в Тобольском кремле висел «ссыльный» угличский колокол, в который звонили набатом горожане Углича после убийства царевича Дмитрия. По приказу Шуйского колоколу, как человеку, вырвали ухо и язык и в 1592 г. сослали в Сибирь. Сейчас в Тобольске хранится копия колокола, который был возвращен в Углич.

◀ Тобольск.

Софийско-Успенский кафедральный собор Тобольского кремля.



ХАНТЫ-МАНСИЙСКИЙ АВТОНОМНЫЙ ОКРУГ – ЮГРА

В русских летописях Югра впервые упоминается в XI в. Так называли суровые земли, населенные обскими уграми. В XII в. новгородские ушкуйники часто ходили за Уральский хребет – добывали пушнину и вели меновую торговлю. В 1478 г., после присоединения Новгорода к Московскому государству, в его состав вошла и Югорская земля. А в XVI в. разгром казаками Ермака войска Сибирского хана Кучума привел к добровольному переходу под покровительство России народов ханты и манси, обитавших в Прииртышье. Русские оборонительные крепости со временем выросли в города Тюмень, Тобольск, Березов, Сургут, Мангазею и другие. В 1931 г. у слияния Иртыша и Оби начали строить новый городок Остяко-Вогульск, переименованный в 1940 г. в Ханты-Мансийск – ныне административный центр края.

В годы Великой Отечественной войны Ханты-Мансийский автономный округ стал важным элементом тыловой поддержки действующей армии. Все предприятия региона были переведены на оборонные заказы, многие жители края ушли на фронт.



Во второй половине XX в. в Югре нашли нефть и газ, радикально изменившие судьбу региона. Сегодня он – один из самых богатых и перспективных в России.

◀ Ханты-Мансийск.

Вид на город и реку Иртыш.

2 дня

Цель проведения: сохранение исторической памяти, военно-патриотическое воспитание.

Многие жители региона ушли на фронт. Более четырех тысяч из них были награждены орденами и медалями, девять воинов удостоены звания Героя Советского Союза, один стал кавалером ордена Славы всех трех степеней.

На территории региона организованы акции для ветеранов Великой Отечественной войны и тружеников тыла 1941–1945 гг. «Минувших дней святая память». Проходят ежегодно 7-10 мая в г. Ханты-Мансийске, г. Нижневартовске, г. Сургуте, г. Мегионе.

296

Установка памятника стала символичной для представителей более чем сотни национальностей, населяющих автономный округ. Муса Мустафович Залилов (Джалилов) (1906–1944) – выдающийся татарский поэт, Герой Советского Союза, участник Великой Отечественной войны, Лауреат Ленинской премии (посмертно, 1957). Погиб в застенках гестапо.


Памятник представляет собой стелу из белого мрамора весом 8 тонн. В годы Великой Отечественной войны в Сургуте и Сургутском районе был мобилизован каждый пятый житель – более 2600 местных жителей ушли на фронт. С полей сражений не вернулись более 1200 человек.

Экспозиции посвящены истории и природе региона, результатам взаимодействия различных культур на территории края, месте и роли Surguta и Surgutского Приобья в истории России. В состав музея входят: Музейный комплекс «Купеческая усадьба. Дом купца Г. С. Клепикова», Мемориальный комплекс геологов-первопроходцев «Дом Ф. К. Салманова» и Центр патриотического наследия.

Мемориал был создан по инициативе ветеранов Великой Отечественной войны и посвящен уроженцам края, не вернувшимся с полей сражений. Скульптурная композиция состоит из двух фигур – погибшего воина и родины-матери, склотившейся над ним. На окружающем ее пилоне увековечены имена павших жителей округа. Вдоль аллеи Славы установлены бюсты югорчан – Героев Советского Союза.

7

Ханты-Мансийск



Памятник изображает солдата со скорбно склоненной головой и автоматом в руках. Он посвящен погибшим на Великой Отечественной войне учеников и преподавателей школы № 1 г. Ханты-Мансийска. Более 400 ее выпускников сражались на фронтах, три педагога и 67 учащихся не вернулись, пали в бою. Памятник построен на пожертвования жителей Ханты-Мансийска.

Мемориальный комплекс посвящен подвигу жителей Сургута в годы Гражданской и Великой Отечественной войны. На его территории расположены: Памятник жертвам кулацкого мятежа 1921 г., Мемориал «Борцам за Советскую власть», Памятный комплекс в честь сургутян, погибших на фронтах Великой Отечественной войны, на мраморных плитах которого увековечены имена более тысячи жителей города. Позже здесь были установлены бюсты Героев Советского Союза и две стелы, посвященные «Героям-ветеранам трудового фронта» и «Жертвам блокады Ленинграда».

Мемориал посвящен няганцам, которые исполнили воинский долг ценой собственной жизни. Центральный монумент комплекса – 13-метровая гранитная стела высотой с бронзовую статую Георгия Победоносца. На гранитных кубках по обеим сторонам чаши Вечного огня высечены изображения орденов и медалей России, а на бронзовых барельефах мемориала изображены батальные сцены и имена жителей города, погибших на полях сражений.

Из стен училища на фронт ушли и не больше не вернулись 36 человек. Памятник представляет собой фигуру воина с гордо поднятой головой, установленную на высоком постаменте. Торжественное открытие монумента состоялось 9 мая 1975 г. Ранее на этом месте располагался памятник В. И. Ленину.

Это один из первых памятников, установленных в Нягани. Монумент был открыт в 1978 г. Именно отсюда отправлялись на службу в вооруженные силы призывники, а сегодня это любимое место встреч ветеранов Великой Отечественной войны, а также нянчанцев, участвовавших в локальных вооруженных конфликтах.



ЧЕЛЯБИНСКАЯ ОБЛАСТЬ

Уже в XVIII–XVI вв. до н. э. в степных районах Челябинской области существовала высокоразвитая цивилизация – «страна городов». Здесь проходили легендарные племена скифов, саков и сарматов. В XIII в. регион входил в состав монгольской империи.

В 1735–1736 гг. здесь был основан целый ряд русских крепостей: Верхне-Яицкая, Чебаркульская, Миасская и Челябинская. А уже в 1774 г. будущая столица края была захвачена повстанческими войсками Е. Пугачева.

После строительства Транссиба (1891–1916) Челябинск стал крупнейшим транспортным узлом, связывающий центральную Россию, Урал и Сибирь в единое целое.

В период Гражданской войны Челябинск превратился в арену противостояния большевиков и Белой гвардии. Здесь разыгралась решающая битва между частями 5-й армии красных и 3-й армией адмирала А. В. Колчака в летом 1919 г., завершившаяся полным поражением белого движения на Урале.

В годы Великой Отечественной войны Челябинская область стала одним из главных поставщиков металла, боеприпасов и боевой техники для фронта. Свыше 1 млн жителей области участвовали в боевых сражениях, более 150 тысяч из них погибли. Челябинцы воевали во всех родах войск. Особую гордость составил Уральский добровольческий танковый корпус, который участвовал в освобождении Украины, земель Польши, штурмовал Берлин и первым пришел на помощь восставшей Праге. 77 уроженцев области были удостоены звания Героя Советского Союза.



◀ Челябинск.

Памятник основателям
Челябинска.

Уроженцем Челябинской области был один из самых знаменитых снайперов мира – герой Великой Отечественной войны Василий Зайцев. Фантастическая точность выстрелов южноуральца, только по официальным данным уничтожившего 242 врага (по неофициальным – от 500 до 1000) заставила немцев объявить на него персональную охоту. Четыре дня длилась «дуэль» Зайцева с лучшим стрелком вермахта майором Кенингсом, в результате которой немец был убит.

Челябинск фронту

Челябинская обл., г. Челябинск



Приурочен к событиям Великой Отечественной войны 1941–1945 гг.

Цель проведения: сохранение исторической памяти, во-енно-патриотическое воспитание.

Во время Великой Отечественной войны Челябинск превратился в крупный тыловой промышленный центр. На базе более 200 эвакуированных в 1941 г. предприя-тий, которые сливались с местными производствами, были созданы гиганты индустрии – Челябинский куз-нечно-прессовый завод, Челябинский механический за-вод, Челябинский трубопрокатный завод и Челябинский тракторный завод. С 1941 по 1945 г. в городе размещался народный комиссариат танковой промышленности, а также наркоматы боеприпасов, среднего машиностро-ения и электростанций. Массовое производство танков Т-34 было освоено всего за 33 дня. Впервые в мировой практике танкостроения сборка тяжелого танка была по-ставлена на конвейер. С 1943 г. было запущено произ-водство самоходно-артиллерийских установок СУ-152, а затем и ИСУ-152. До конца войны было изготовлено 18 тысяч таких боевых машин – это пятая часть от всех выпущенных в стране. Челябинцы также производили установки БМ-13 (катюша), авиабомбы, реактивные сна-ряды и мины.

Большую работу выполнили сотрудники железной дороги, которые обеспечивали отправку составов с бо-евой техникой на фронт, а людей и оборудования в тыл.

Город прославился своими добровольцами – из их числа были сформированы и отправлены на фронт че-тыре артиллерийские дивизии, шесть бригад, несколько полков и четыре тяжелых самоходных полка артиллерии, укомплектованных выпускниками Челябинского танко-технического училища.

1 Мемориальный комплекс «Защитникам Отечества»

Челябинская обл., г. Челябинск, парк «Сад Победы»

Архитектурно-скульптурная композиция, открытая в 1975 г., посвящена тракторостроителям, погибшим в годы Великой Отечественной войны. В центре мемориала находится обелиск из нержавеющей стали в виде 36-метровой вертикали, составленной из штыков. Она опирается на куб –символ вечности. На парадной стороне куба горельеф головы воина, на противоположной – изображение рабочего и солдата на фоне танков. Рядом расположены мраморные плиты-стелы с именами 1597 челябинских тракторостроителей, отдавших свои жизни в боях за Родину.



2 Монумент «Добрый ангел мира»

Челябинская обл., г. Челябинск, парк «Сад Победы»

Монумент, установленный в 2008 г., является одним из самых больших памятников города и имеет международное значение. Во всем мире установлено 27 таких мемориалов. Скульптурная композиция выполнена в виде 10-метровой колонны, которая увенчана «золотым» ангелом. Полусфера, на которой он стоит, символизирует планету Земля. В руках он держит голубя – символ надежды и мира. Монумент был изготовлен в мастерской Храма Христа Спасителя в Московской области. Во время торжественного открытия памятник освятили, а в воздух были выпущены 10 голубей.

3 Музей трудовой и боевой славы Челябинского тракторного завода

Челябинская обл., г. Челябинск, пр-т Ленина, 19

Экспозиция музея посвящена истории завода и судьбе его сотрудников. Особое внимание уделено периоду Великой Отечественной войны и вкладу города и горожан в Победу. Учреждение проводит обзорные и тематические экскурсии, организует встречи молодежи с ветеранами Танкограда, выдающимися тракторостроителями и другими специалистами завода. Музей располагает шестью выставочными залами, а его фонд насчитывает свыше 20 тысяч фотографий, подлинных документов и личных вещей сотрудников предприятия.



4 Памятник «Катюша»

Челябинская обл., г. Челябинск, ул. Доватора, 15

Установленный здесь в 1975 г. гвардейский миномет катюша является памятником труженикам тыла времен Великой Отечественной войны. Выпуск ракетно-артиллерийской установки БМ-13 (легендарной катюши) в фронтовые годы освоил Челябинский завод дорожных и строительных машин имени Д. В. Колущенко, усиленный эвакуированными из Москвы специалистами завода «Компрессор». В его цехах также производили мины и снаряды. Надпись на постаменте памятника гласит: «Создателям гвардейских минометов – орудия отмщения и побед с великой благодарностью».



6 Памятник «Подвиг»

Челябинская обл., г. Челябинск, ул. Красная, 59

Монумент посвящен погибшим в годы Великой Отечественной войны учителям и выпускникам средней школы № 1 имени Ф. Энгельса г. Челябинска (в настоящее время – гимназия № 1). Памятник, открыт 19 сентября 1970 г. На небольшом постаменте установлена скульптура молодого раненого бойца. В правой руке он держит знамя, а в левой сжимает автомат. Рядом расположены памятные плиты, на которых высечены 80 фамилий не вернувшихся с войны, и начертаны слова: «Тем, кто прошел эту школу, тем, кто погиб за Отчизну, вечная память потомков! Вечная слава героям!».



7 Памятник «Добровольцам – танкистам»

Челябинская обл., г. Челябинск, ул. Кирова

Монумент символизирует единение фронта и тыла и представляет собой фигуру рабочего-танкостроителя, одетого в танковый шлем и военные сапоги. Именно на этом месте в мае 1943 г. бойцы 63-й Челябинской добровольческой танковой бригады Уральского танкового корпуса прощались с земляками и дали клятву выполнить свой долг Родине. Бригада была сформирована из жителей Челябинской, Свердловской и Молотовской (ныне Пермской) областей. Корпус был вооружен, одет и обут на пожертвования жителей Урала. На его оснащение в области собрали почти 57 млн рублей. Все необходимое – от танков до перчаток – изготовили в сверхурочное рабочее время.

8 Мемориал «Вечный огонь»

Челябинская обл., г. Челябинск, Аллея Славы

Огонь был зажжен в честь 20-летия Победы в Великой Отечественной войне (в 1965 г.) в память о челябинцах, не вернувшихся с полей сражений. Мемориал представляет собой чугунную звезду и бронзовый венок из листьев лавра и дуба. Позже установили гранитные плиты с именами 250 южноуральцев – Героев Советского Союза и полных кавалеров ордена Славы. Ежегодно здесь проходят памятные и траурные мероприятия по погибшим героям.



9 Памятник «Летчикам-штурманам»

Челябинская обл., г. Челябинск, Курчатовский р-н, ул. Березовая

Памятник в виде настоящего самолета посвящен подвигу советских летчиков и штурманов, погибших в Великой Отечественной войне. Он установлен в 1975 г. напротив входа в Челябинский военный авиационный институт штурманов, 25 выпускников которого в фронтовые годы стали Героями Советского Союза. Установленная на постаменте машина Ил-28 – первый советский реактивный бомбардировщик, носитель тактического ядерного оружия, получивший путевку в небо уже после войны. Коллектив его разработчиков под руководством С. В. Ильюшина получил Сталинскую премию. В середине 1950-х гг. Ил-28 был главной ударной мощью ВВС СССР и государств Варшавского договора.

5 Памятник «Танк ИС-3»

Челябинская обл., г. Челябинск, пр-т Ленина, пл. Комсомольская

Монумент, установленный в 1965 г., посвящен подвигу тружеников тыла, работавших на предприятиях оборонной промышленности во время Великой Отечественной войны. Памятник представляет собой подлинный боевой танк, выпуск которого был налажен в фронтовые годы на челябинском танковом заводе. На лицевой стороне пьедестала высечена памятная фраза: «Уральцы, вам, чьи руки золотые ковали здесь Победу над врагом». На месте, где сейчас стоит монумент, вручали боевое знамя бойцам 97-й танковой бригады перед ее отправкой на фронт.





ЯМАЛО-НЕНЕЦКИЙ АВТОНОМНЫЙ ОКРУГ

Первые сведения о ямальной земле относятся к XI в. Однако в летописях говорится, что новгородские купцы и раньше бывали на Краю земли (так переводится название Ямал), где жили ханты и манси. В XII в. богатые пушиной земли были объявлены вотчиной Великого Новгорода, а после его падения перешли во владения московских князей, к титулам которых с 1502 г. добавились «Обдорские и Югорские».

Поход Ермака в 1581 г. значительно усилил влияние России на северо-западе Сибири. В 1596 г. казачьими отрядами там был основан Обдорский острог (нынешний г. Салехард), а в 1601-м г. Мангазея – главный торговый центр края. На знаменитой Обдорской ярмарке торговали пушиной и северной белорыбицей, мамонтовой костью и рыбьим клеем, птичьим пером и лодками. Сибирский регион приносил государственной казне примерно третью часть доходов. Однако суровый климат Ямала оставлял этот регион пустынным и неосвоенным. Удаленность и изолированность Обдорска делали его удобным местом для ссылки политических преступников, сыгравших значительную роль в духовном развитии края.

В годы Великой Отечественной войны на территории Ямала был развернут Арктический фронт. Тысячи жителей региона ушли воевать с врагом. Оставшиеся в тылу непрестанно трудились, чтобы отправлять на фронт меховую одежду и продовольствие, прежде всего, рыбой. С фронта не вернулись около четырех тысяч ямальцев. Многие жители края получили различные правительственные награды.

◀ Салехард.

Обдорский острог,
современная реконструкция.

Эскорт памяти

ЯНАО: г. Салехард, г. Надым



Приурочен к 70-летию Победы в Великой Отечественной войне 1941–1945 гг.

Цель проведения: сохранение исторической памяти, военно-патриотическое воспитание

Ямало-Ненецкий автономный округ не был прифронтовым, но мужество и стойкость, проявленные ямальцами в годы войны, заслуживают уважения и восхищения. По данным Всесоюзной переписи населения в 1939 г. в округе проживали 45734 человека. Несмотря на малочисленность населения, Север питал фронт полноценными боевыми резервами. Округ направил в Красную армию 8600 подготовленных бойцов, командиров и политработников, в том числе 500 женщин. Воины-северяне несли ратную службу в качестве разведчиков, снайперов, лыжников-автоматчиков, пулеметчиков, связистов, саперов, минеров и других специалистов военного дела. Они сражались под Москвой и на Волге, защищали Ленинград, форсировали Днепр и штурмовали Берлин. Более трех тысяч ямальцев, в том числе 570 представителей малых народностей, за свои боевые подвиги были награждены орденами и медалями. Пять человек стали Героями Советского Союза.

В годы войны здесь формировались оленно-транспортные отряды, которые доставили на фронт и через линию фронта восемь тысяч воинов и партизан, эвакуировали с поля боя 10 142 раненых, перевезли 17 тысяч тонн военных грузов.

Ямальский район отправил в фонд обороны 210 тысяч рублей, 2550 штук теплых вещей. 500 посылок с подарками от жителей округа получили бойцы действующих частей Красной армии.

1 **Площадь Победы**
ЯНАО, г. Салехард (за зданием Правительства ЯНАО)

Площадь парка Победы составляет 19,8 га. Композиционный центр – Пантеон, посвященный Победе в Великой Отечественной войне. Его высота – 15,5, ширина – 40 метров. В центре пантеона почетное место отведено для массивной плиты, где зажжен Вечный огонь. Венчающий пантеон фриз в эмоциональных образах передает тему «Нашествие, битва, самопожертвование и победа». Здесь же расположена часовня Александра Невского и музей военной техники под открытым небом, в котором представлены боевые машины и самолеты Великой Отечественной войны, а также многоцелевой истребитель-перехватчик «СУ-27».




3 **Ямало-Ненецкий окружной музейно-выставочный комплекс имени И. С. Шемановского**
ЯНАО, г. Салехард, ул. Чубынина, 38

Музейно-выставочный комплекс занимается как научно-исследовательской, так и просветительской и воспитательно-образовательной деятельностью. Его фонды составляют более 60 тысяч палеонтологических, археологических, исторических и этнографических экспонатов. Здесь представлены произведения современной живописи и прикладного искусства, коллекции минералов и собрания, посвященные фауне севера Западной Сибири. Одним из самых известных и уникальных предметов являются останки мамонтенка Любы.

4 **Мемориал «Вечный огонь»**
ЯНАО, г. Надым (на пересечении ул. Зверева и Комсомольская)

Мемориал посвящен жителям округа, погибшим в Великой Отечественной войне. Рядом с Вечным огнем установлена стела, состоящая из трех железобетонных блоков. Памятник украшен 98-ю колокольчиками, которые символизируют души погибших. Проект памятника выполнен коллективом Ленинградского зонального научно-исследовательского института экспериментального проектирования и отделом архитектуры Надымского горисполкома.



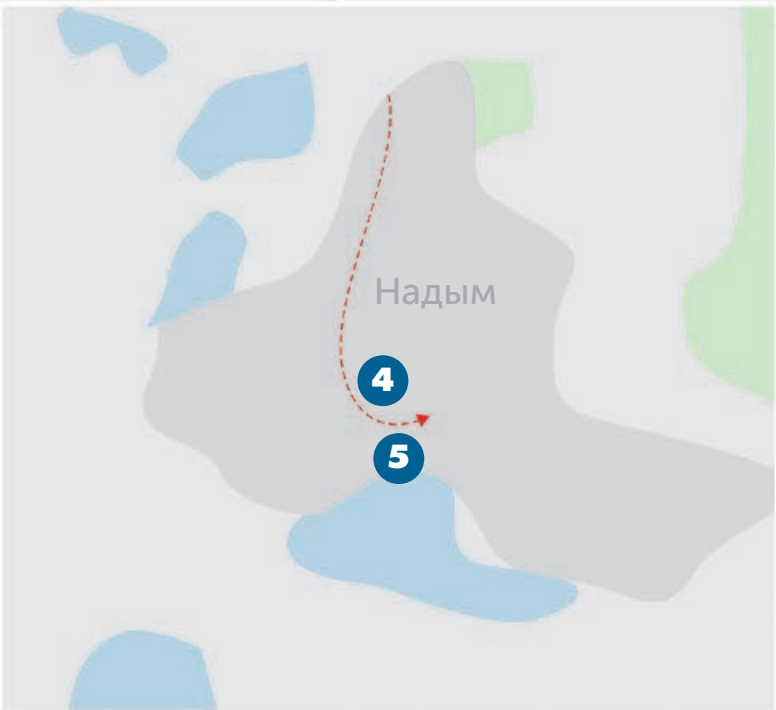
2 **Мемориальный комплекс Победы в Великой Отечественной войне**
ЯНАО, г. Салехард, ул. Титова

Центральная часть мемориала – обелиск, у подножия которого, над Вечным огнем склонился воин. Позади памятника расположена Стена Памяти со списками погибших на войне ямальцев. Также здесь хранится земля с мест захоронения уроженцев округа, находящихся в других регионах. Другая часть комплекса представляет собой мемориальную плиту с именами воинов-интернационалистов, принимавших участие в вооруженных конфликтах современности, и памятный знак «Полярникам и морякам, погибшим в акватории северного побережья Ямала с теплоходом «Марина Раскова» и минными тральщиками 12 августа 1944 г.»



5 **Бюст Герою Советского Союза А. М. Зверева**
ЯНАО, г. Надым, ул. Зверева 8 (рядом со зданием Администрации Надымского района)

Анатолий Михайлович Зверев (1925–1944) – стрелок, младший сержант. Родился в Астраханской области. После 1930 г. жил в поселке Шуга Надымского района Ямало-Ненецкого округа. В рядах Красной армии с 1943 г., сразу попал на фронт. 26 июня 1944 г., во время форсирования советскими войсками Западной Двины в районе деревни Ерошево (Витебской области, ныне Белоруссия), отделению Зверева было поручено первым высадиться на противоположном берегу реки. На подступах к вражеским траншеям развязался бой, в котором Анатолий Михайлович погиб. Удостоен звания Героя Советского Союза посмертно.



СИБИРСКИЙ ФЕДЕРАЛЬНЫЙ ОКРУГ

Омская область
«Верность традициям храним»

Томская область
«Фронтное братство»

Новосибирская область
«Дороги памяти Великой Отечественной»

Кемеровская область
«Кузбасс в годы Гражданской войны.
Легенды Арчекаса»

Алтайский край
«Казачья подкова Алтая»

Республика Хакасия
«По улицам памяти»

Республика Алтай
«Была война...»

Республика Тыва (Тува)
«Героические страницы прошлого Тывы»

Красноярский край
«Баджейская республика»

Республика Бурятия
«Селенгинский острог: уроки памяти и славы»

Иркутская область
«Звезды Победы тулунчан»
«Воины-сибиряки. Генерал армии А. П. Белобородов»

Забайкальский край
«Военная операция, которой не было равных»





РЕСПУБЛИКА АЛТАЙ

Люди жили на Горном Алтае с глубокой древности. До конца I в. н. э. на этих землях господствовали гунны. Затем возникли сначала первый, а затем и второй Тюркские каганаты. После их распада настал черед уйгурского ханства. В начале X в. Алтай перешел к киданям, которых в XII в. сменили найманы. В середине XV в. в результате феодальных войн и политических интриг население Алтая попало в сферу влияния западных монголов (джунгаров) и находилось под их господством до 1756 г., когда Южный Алтай вошел в состав России. Практически сразу на этих землях появились русские поселенцы – старообрядцы, обосновавшиеся на территории современного Усть-Коксинского р-на, и рабочие, бежавшие с рудников и заводов Алтая.

В декабре 1917 г. на Алтае была установлена советская власть. В 1922 г. образована Ойротская автономная область в составе РСФСР. В 1948 г. она была переименована в Горно-Алтайскую автономную область, а с мая 1992 г. получила название Республика Алтай.

В годы Великой Отечественной войны на Алтай были эвакуированы более 100 предприятия из западных районов России. Все они в короткое время наладили выпуск продукции для нужд военного времени. В июле 1941 г. было освоено Калгутинское молибдено-вольфрамовое месторождение, на базе Акташского месторождения организовано производство ртути.



Ртуть, начиная с 40-х и до 80-х гг. XX в., считалась основным полезным ископаемым Горного Алтая. Здесь со времен Великой Отечественной войны действовал Акташский рудник, на котором за 30 лет было добыто более 3 тысяч тонн ртути. Она широко использовалась в производстве электро- и радиотехники, а также при изготовлении взрывчатых веществ.

◀ **Алтай.**

Долина реки Катунь.

Была война...

Респ. Алтай, г. Горно-Алтайск



Посвящена трудовым и ратным подвигам горноалтайцев в годы Великой Отечественной войны 1941–1945 гг.

Цель проведения: военно-патриотическое воспитание подростков и молодежи, формирование интереса к истории родного края.

В годы Великой Отечественной войны в Горном Алтае наладили пошив гимнастерок, шаровар, белья, шапок-ушанок, пилоток, патронташей, телогреек, изготовление пароконных бричек, лыж, пирамид для винтовок и валенок. Интенсивно работали леспромхозы, в сложных природно-климатических условиях велась добыча золота и ртути. За годы войны колхозы автономии сдали государству сотни тысяч центнеров зерна, мяса, молока, животного масла, а также овчину и шерсть. За добросовестный труд 2,5 тысячи тружеников Горно-Алтайской области были награждены правительственными наградами.

На деньги, перечисленные жителями региона в фонд обороны, были построены три танковые колонны, отряд торпедных катеров и одна авиаэскадрилья.

На следующий день после начала войны более 40 шоферов Чуйского военизированного тракта вместе со своими машинами были мобилизованы на фронт. В Бийске был сформирован 71-й дорожно-эксплуатационный полк, переброшенный осенью 1941 г. под Тихвин Ленинградской области, где он принял участие в создании «Дороги жизни» по льду Ладожского озера.

Всего в действующие войска ушли 42 268 горноалтайцев, 31 823 из них погибли или пропали без вести. 25 уроженцев края стали Героями Советского Союза, один – полным кавалером ордена Славы.



1 Мемориальный комплекс «Парк Победы»

Респ. Алтай, г. Горно-Алтайск, парк Победы

Центральным элементом комплекса является стела с барельефом воина, у подножия которой горит Вечный огонь. На плитах мемориала увековечена память о 3269 воинах, погибших в годы Великой Отечественной войны. Здесь же расположены две аллеи – городов-Героев СССР и горноалтайцев-Героев Советского Союза. На территории комплекса установлены памятники Пушке и Танку Т-34, построен красивый фонтан в форме пятиконечной звезды.



2 Мемориальная доска Героя Советского Союза И. З. Шуклина

Респ. Алтай, г. Горно-Алтайск, Коммунистический пр-т, 63 (здание школы № 6)

Илья Захарович Шуклин (1922–1943) – командир артиллерийской батареи, гвардии старший лейтенант. Родился в с. Черный Ануй Усть-Канского района республики Алтай. В Красной армии с 1941 г., на фронтах Великой Отечественной с апреля 1942 г. Воевал на Брянском, Сталинградском и Юго-Западном фронтах, участник Сталинградской и Курской битв. 14 июля 1942 г. у с. Перекоповка Воронежской области батарея Шуклина вступила в бой с 30 фашистскими танками – потеряв 14 из них противник вынужден был отступить. Илья Захарович погиб 21 июля в бою у с. Голая Долина (ныне с. Долина Донецкой области Украины). Удостоен звания Героя Советского Союза посмертно, награжден орденами Ленина, Отечественной войны 1-й степени и еще двумя орденами Красной Звезды.



3 Национальный музей имени А. В. Анохина

Респ. Алтай, г. Горно-Алтайск, ул. Чорос-Гуркина, 46

Национальный музей имени А.В. Анохина является старейшим учреждением Республики Алтай. Его история начинается 29 октября 1918 г. Количество экспонатов только основного фонда составляет более 66 тысяч единиц хранения. Это уникальные коллекции по палеонтологии, этнографии, произведения изобразительного и декоративно-прикладного искусства, старопечатные и рукописные книги XVII–XX вв., документы, фотографии по истории Горного Алтая XIX–XX вв., образцы флоры и фауны, минералогическая коллекция. Отдельная экспозиция головного музея посвящена героическим страницам истории республики в годы Великой Отечественной войны.





АЛТАЙСКИЙ КРАЙ

Первые русские крепости появились на территории края в начале XVII в. Они служили надежным щитом на самых южных рубежах Российской империи в Западной Сибири. Здесь в 1710 г. насмерть стояли 80 казаков Бикатунского острога против войск воинственных кочевников-джунгаров. Здесь была построена самая мощная цитадель Колывано-Кузнецкой укреплении – Бийская крепость. И здесь же искали помощи казахские ханы, спасаясь от нападений ойратов.

Во время Отечественной войны 1812 г. жители края сражались под Смоленском, Бородино, Малоярославцем и на Березине.

Во время Первой мировой войны алтайцы принимали активное участие в строительстве оборонительных сооружений и военных сообщений действующих армий, многие участвовали в боях и вернулись на родину Георгиевскими кавалерами.

После Октябрьской революции Алтайский край стал местом противостояния большевиков и белогвардейцев. В августе 1919 г. в регионе разгорелось Зиминское вооруженное восстание крестьян Барнаульского уезда против правительства Колчака, положившее начало массовому партизанскому движению на Алтае. На территории края действовала 15-тысячная Западно-Сибирская крестьянская Красная армия Е. М. Мамонтова и И. В. Громова.

В годы Великой Отечественной войны на территории Алтайского края было сформировано 15 соединений, четыре полка и 48 батальонов, участвовавших во многих решающих сражениях. Всего на фронт ушло более 550 тысяч жителей региона, из которых 283 тысячи погибли или пропали без вести.



◀ Барнаул.

Монумент Победы.

В Зимнем дворце, в одном из залов Военной галереи героев Отечественной войны 1812 г., среди 332 портретов военачальников русской армии есть портрет генерала средних лет в парадном драгунском мундире с золотыми эполетами, грудь его украшают четыре ордена за воинскую доблесть – это уроженец Бийска, генерал-майор от кавалерии Антон Антонович Скалон.

Казачья подкова Алтая

Алтайский край: г. Барнаул, г. Бийск, г. Рубцовск, г. Яровое, г. Камень, п. Бурановка Павловского р-на, с. Антоньевка Петропавловского р-на, Новохарьковка Змеиногорского р-на, п. Утка Змеиногорского р-на, с. Николаевка Михайловского р-на, с. Колывань Курьинского р-на, с. Большешилковское Рубцовского р-на, г. Змеиногорск, ст. Голуха Заринского р-на, с. Чарышское, с. Алтайское, с. Михайловка Усть-Калманского р-на, с. Павловск, с. Новороманово Калманского р-на, с. Слюдянка Усть-Калманского р-на, с. Романово, с. Мамонтово, п. Тигирек Краснощековского р-на, с. Новопокровка Быстроистокского р-на, с. Ануйское Смоленский р-на, с. Мартыново Ельцовский р-на. Кемеровская обл. Респ. Казахстан



10 дней / 1 день



6+

Посвящен истории казачества в Алтайском крае.

Цель проведения: сохранение исторической памяти, военно-патриотическое воспитание.

Важнейшими задачами казачества в крае являлись защита предприятий горнозаводской промышленности и русского населения, осваивавшего новый российский регион, от нападений кочевников. Для этого была построена Колывано-Кузнецкая оборонительная линия, протянувшаяся на 749 верст от Усть-Каменогорской крепости к Кузнецку и включавшая в себя девять крепостей и форпостов, а также 53 редута.

Наряду с военной службой казаки активно занимались земледелием, животноводством и различными промыслами.

Значительная часть маршрута «Казачья подкова Алтая» проходит по территории Колывано-Кузнецкой оборонительной линии и населенным пунктам, где в настоящее время проживают потомки сибирских казаков. Здесь можно принять участие в казачьих обрядах, познакомиться с мастерством ремесленников, обучиться работе с казачьей шашкой и нагайкой.



1 Свято-Никольский храм
Алтайский край, г. Барнаул, Ленина пр-т, 36

Церковь возводилась в 1903–1906 гг. по типовому проекту военных храмов, в это время в городе стоял Барнаульский стрелковый полк. У ее стен проходило празднование 100-летия Отечественной войны 1812 г. Во время советской власти храм использовали под клуб Барнаульского Высшего военного авиационного училища. Сегодня церковь является духовным центром краевого казачества.

2 «Речная подкова» у села Мартыново
Алтайский край, Ельцовский р-н, с. Мартыново

Река Чумыш, длина которой составляет 840 км, берет начало тремя истоками на Салаирском кряже. До прихода русских долина Чумыша входила в состав «Телеутской землицы». Она стала промежуточной территорией борьбы джунгарских ханов против России. Впоследствии здесь располагались казачьи форпосты.



3 Историко-архитектурный комплекс «Архиерейское подворье»
Алтайский край, г. Бийск, ул. Иркутская, 1

Во второй половине XIX – начале XX вв. Бийск был центром Алтайской Духовной миссии. В то время Бийское архиерейское подворье представляло собой внушительный комплекс зданий, парков и водоемов. Многие здания сохранились и сегодня. В одном из них расположен музей, собрания которого насчитывают почти 8,5 тысяч экспонатов, среди них есть настоящие реликвии, например, одна из первых старопечатных книг Руси «Октоих» 1618 г.



4 Пушки Бийской крепости.
Алтайский край, г. Бийск (на пересечении ул. Советская с Чуйским трактом)

Бийская крепость была построена в 1718 г. вместо разрушенного Бикатунского острога, находившегося в 20 км ниже по течению. Деревянная крепость была четырехугольной с периметром стен около 200 м., а по углам стояли четыре трехэтажные рубленые башни высотой 15 м. Укрепления не сохранились до наших дней, зато орудия, отлитые на Каменском заводе Демидова на Урале, как и прежде стоят на своем месте.



5 «Вихоревская переправа»
Алтайский край, г. Бийск (юго-западная окраина города, в месте слияния р. Катунь и р. Бии)

Много столетий назад здесь пролежала одна из важнейших транспортных артерий, связывающая Китай, Среднюю Азию и Восточную Европу. С тех пор и существует Вихоревская переправа. Только открытых археологических памятников здесь более 15, в том числе поселение железного века, могильник, четыре кургана, шесть Бийских городищ и стоянка периода палеолита.



Слюдянка

Антоньевка

6 Мемориальный камень
Алтайский край, Смоленский р-н, с. Ануйское

Надпись на камне гласит о том, что в 1748 г. по указу Петра I была заложена крепость Ануйская. Она находилась вблизи современного села, на берегу реки Ануй и являлась одним из сторожевых укреплений Кузнецко-колыванской оборонительной линии. В 1756–1757 гг. здесь нашли защиту от войск Цинской империи алтайцы и остатки разгромленных маньчжурами джунгар.

7 Гора Сапатая
Алтайский край, Быстроистокский р-н, с. Новопокровка

Это традиционное место, где когда-то происходили прощания казачек со своими мужьями, сыновьями, братьями, отправлявшимися на защиту России. Теперь здесь встречаются туристов, по традиции, хлебом-солью и чаркой, исполняют казачьи песни и демонстрируют владение нагайкой и саблей.

Реконструкции:

Ежегодно в разных районах края проходят казачьи военно-полевые сборы.

8 Село Антоньевка
Алтайский край, Петропавловский р-н

Антоньевский форпост Кузнецко-колыванской оборонительной линии был построен в 1770 г. К началу XX в. Антоньевка превратилось в крупную станицу. В настоящее время сохранились старые казачьи дома, известно место форпоста и старого казачьего кладбища.

9 Село Слюдянка
Алтайский край, Усть-Калманский р-н

Слюденской редут (маяк) был построен в 1770 г. и служил местом дозорной вышки казаков. Рядом с ним находится Святой ключ – место расстрела казаков в Гражданскую войну, мемориал в память о погибших установлен в восточной части села.

10 Тигирекская крепость
Алтайский край, Краснощековский р-н, п. Тигирек

Форпост был построен в 1765 г. и являлся частью Колывано-Кузнецкой оборонительной линии. На настоящий момент от форпоста остались мощный и высокий вал (ширина – 8 м, высота – 2,5 м), широкий ров (ширина рва сверху составляет 10-12 м, по дну – 4 м). Просматриваются трое ворот.

11 Колыванский музей истории камнерезного дела на Алтае
Алтайский край, Курьинский р-н, с. Колывань, ул. Ломоносова, 2

Основная часть коллекции посвящена истории Колыванской шлифовальной фабрики. В экспозиции представлена коллекция камней из алтайских недр, предметы быта и личные вещи колыванских жителей, изделия колыванских камнерезов, а также уникальное собрание рисунков учащихся рисовального класса Колыванского частного училища.

12 Музей истории развития горного производства
Алтайский край, г. Змеиногорск, ул. Щорса, 13

Музей расположен в самом старинном здании города, построенного по инициативе начальника Колывано-Воскресенских заводов П. К. Фролова. Экспозиция была открыта в 1827 г., сегодня в ней представлены около 16000 экспонатов. Среди наиболее уникальных – горное оборудование XX-XXI вв.: погрузчик, вагонетка, электровоз, телефон шахтовый, перфоратор, локомобиль и колесо-привод.

13 Памятник Ермаку
Алтайский край, г. Змеиногорск (рядом с плотиной Городского (нагорного) пруда)

Памятник весом 8 тонн и высотой 8 метров. Из любой точки города видно, как казачий атаман гордо оглядывает алтайские просторы. Согласно старинной народной легенде, внутри Караульной сопки Змеиногорска находится подземное озеро, по которому плавает струг Ермака, до краев груженный червонным золотом.



РЕСПУБЛИКА БУРЯТИЯ

Именно воинское братство легло в основу объединения русского и бурятского народов. Начало этому положила совместная оборона против набегов кочевых племен монголов, джунгар, а затем и маньчжуров в западном Забайкалье.

С тех пор русские и буряты не раз воевали плечом к плечу. Бурятские казачьи отряды, возникшие еще в 1764 г., защищали русско-монгольские границы, во время Крымской войны 1854–1856 гг. они насмерть стояли в Авачинской бухте Петропавловска против эскадры англо-французских войск, Селенгинский полк отважно сражался на редутах Севастополя. Во время Русско-японской войны 1904–1905 гг. бурятские воины участвовали почти во всех сухопутных сражениях и держали оборону Порт-Артура.

В Первую мировую войну буряты сражались в Восточной Пруссии, Польше и Галиции, участвовали в знаменитом Брусиловском прорыве. Их смекалкой, находчивостью и способностью ориентироваться на местности восхищался барон П. Врангель.

После революции 1917 г. Бурятия пережила военную диктатуру белого атамана Г. М. Семенова, а потом японскую и американскую оккупацию, пока 2 марта 1920 г. Красная армия не освободила Верхнеудинск и остальные территории республики.

В годы Великой Отечественной войны в армию было призвано около 100 тысяч бурятов. Они героически сражались на всех фронтах от Прибалтики до Кавказа и приняли активное участие в разгроме Квантунской армии Японии в Маньчжурии, поставившем точку во всей Второй мировой войне.

◀ Бурятия.

Ущелье Зун-Хандагай,
хребет Тункинские гольцы (Восточные Саяны).

Селенгинский острог: уроки памяти и славы

Респ. Бурятия, Селенгинский р-н:
г. Гусиноозерск, п. Новоселенгинск,
с. Гусиное озеро, местность Талын Харгана

 **2 дня/ 1ночь**
 **3 дня/ 4ночи**

Посвящен судьбе и историческому значению Селенгинского острога.

Цель проведения: посещение объектов исторического наследия, знакомство с выставочными экспозициями и музейными экспонатами, историко-патриотическое воспитание населения, сохранение исторической памяти заслуг прошлых поколений, осваивавших просторы Сибири и Дальнего Востока, создававших экономическую мощь Российского государства.

Селенгинский острог – оборонительное сооружение на реке Селенга. Был основан русскими казаками в сентябре 1665 г. На протяжении многих лет он служил главным административным, военно-оборонительным и культурно-конфессиональным центром Российской империи в западном Забайкалье.

Острог сыграл особую роль в истории политических и торговых отношений России с Китаем и Монголией. Здесь останавливался великий посол Федор Головин и глава российского посольства в Поднебесной Савва Рагузинский-Владиславич, а вопросы Российского подданства решал сподвижник Петра I Иван Бухгольц. Через острог проходил знаменитый Чайный путь.


Здесь отбывали ссылку Абрам Петрович Ганнибал (прадед А. С. Пушкина), сподвижник Богдана Хмельницкого и гетман Левобережной Украины Демьян Многогрешный, а также «бабушка русской революции» Екатерина Константиновна Брешко-Брешковская и декабристы.

В 1796 г. в Селенгинске был сформирован Селенгинский мушкетерский полк, который участвовал в Отечественной войне 1812 г., Русско-турецкой войне 1828–1829 гг., Первой мировой войне 1914–1918 гг., а также в обороне Севастополя во время Крымской войны 1853–1856 гг. Имя Селенгинского полка высечено на стенах Георгиевского зала Большого Кремлевского Дворца рядом с именами 545 лучших полков русской армии.

1

Тамчинский дацан
Респ. Бурятия, Селенгинский р-н, с. Гусиное озеро

Гусиноозерский (также Тамчинский, Хулуннорский, ранее Хамбинский) дацан – буддийский монастырь на территории Бурятии, центр традиционного буддизма в России. В 1861 г. при монастыре открылась религиозно-философская школа, а с 1809 г. по 1930-х гг. здесь находилась резиденция высших буддийских иерархов.



2

Стела «Алтан Сэргэ»
Респ. Бурятия, Селенгинский р-н, с. Гусиное озеро

«Алтан Сэргэ» или по-русски «Золотая коновязь» – для бурят символ созидания, благополучия и счастья. Специальные высокие стелы с изображением оленей ставили у буддийских храмов для привязи коней невидимых бурханов. Один из таких оленных камней, возраст которого насчитывает примерно 3-5 тысяч лет, находится на территории Тамчинского дацана.

3


Гусиное озеро
Респ. Бурятия, Селенгинский р-н, у горы Убиенной (автодорога А340 «Кяхтинский тракт», 102 км)

Перевал близ Гусинога озера, где состоялся бой за Селенгинский острог, получил имя Падь Убиенных. Спасенный посол Ф. Головин в 1689 г. заключил Нерчинский договор, впервые определивший отношения и границу между Россией и Китаем. На перевале установлена «стоянка Гэсэра» – специально оборудованное культовое место, традиционное для бурят.

4

Мемориал «Святой Крест»
Респ. Бурятия, Селенгинский р-н, гора Убиенная (автодорога А340 «Кяхтинский тракт», 102 км)

16-метровый крест поставлен в память о воинах, погибших в битве с 5-тысячным войском Тушэту-хана. В 1688 г. он взял в осаду Селенгинский острог, внутри которого находилось посольство Ф. Головина, направлявшегося в Китай. После 13-недельного сидения казаки гарнизона с подоспевшей из соседних острогов подмогой отбили нападение монголов.



5


Местность Талын Харгана
Респ. Бурятия, Селенгинский р-н (автодорога А340 «Кяхтинский тракт», 110 км, поворот налево)

Селенгинский район является историческим центром буддизма в России. Официальное признание «ламайской веры» произошло в 1741 г. указом едва вззошедшей на престол императрицы Елизаветы Петровны. Местность Талын Харгана – одно из наиболее выдающихся сакральных мест для Российского буддизма.

6

Мемориальный комплекс декабристов
Респ. Бурятия, Селенгинский р-н (автодорога А340 «Кяхтинский тракт», 117 км, в 5км восточнее п. Новоселенгинск)


Здесь похоронены кругосветный мореплаватель К. П. Торсон и его мать, капитан и историограф флота, писатель, изобретатель и художник Н. А. Бестужев, первый сын и жена писателя М. А. Бестужева. Мемориал представляет собой стилизованную колонну в виде сжатых ладоней человеческих рук.



9

Дом-музей декабристов
Респ. Бурятия, Селенгинский р-н, п. Новоселенгинск, ул. Ленина, 53


Музей находится в доме купца Д. Д. Старцева, где часто гостили ссыльные декабристы, члены их семей, а также высокопоставленные губернские и российские чиновники. В экспозиции представлены уникальные вещи того времени, в том числе мебель и доломан солдата иркутского пехотного полка образца 1824 г.



8

Вознесенский собор
Респ. Бурятия, Селенгинский р-н, п. Новоселенгинск, ул. Горького, 71 А

Построен в честь «чудесного избавления» императора Александра II от покушения 25 мая 1867 г. По местной легенде, иконостас к собору был расписан сосланным в Селенгинск декабристом Н. А. Бестужевым. Церковь построена по проекту архитектора Константина Тона в русско-византийском стиле.



7

Памятник английским миссионерам на утесе «Англичанка»
Респ. Бурятия, Селенгинский р-н, п. Новоселенгинск, долина р. Селенга, местность Посадская падь

Связан с деятельностью английских миссионеров Р. Юиля, Э. Сталлибраса и В. Сванн, которые в 1820 г. поселились в Селенгинске с целью обращения населения в католицизм. Они пробыли здесь без малого 20 лет, до выхода указа о запрещении деятельности миссионеров в Забайкалье. Памятник стоит на могиле жены и детей Р. Юиля.

10

Поселок Новоселенгинск
Респ. Бурятия, Селенгинский р-н (автодорога А 340 Улан-Удэ – Кяхта, в 24 км к югу от районного центра города Гусиноозерск)

Город Селенгинск, возникший на месте острога, часто затопливалось. В 1830 г. наводнение привело к разрушению 54 домов. В 1840 г. было принято решение о переносе города на левый берег реки. Новое поселение получило название поселка Новоселенгинск, а город на правой стороне Селенги стал называться Старый Селенгинск.

11

Старый город Селенгинск
Респ. Бурятия, Селенгинский р-н (напротив п. Новоселенгинск, на противоположном берегу р. Селенга)

Именно здесь 27 сентября 1665 г. казаки старшины Гаврила Ловцов и Осип Васильев со служилыми людьми основали Селенгинский острог. В 1840-х гг. жители покинули город. Ныне от Старого Селенгинска остались лишь руины Спасского собора и находящейся рядом часовни Святого Креста.

ЗАБАЙКАЛЬСКИЙ КРАЙ



Освоение Забайкальского края человеком, согласно археологическим исследованиям, началось еще в каменном веке. Долгое время здесь царили гунны (хунны). В XIII в. Забайкалье вошло в империю Чингисхана. С середины XVII в. регион стал частью Российского государства. Казаки построили здесь целую систему острогов в долинах рек Селенги, Ингоды, Шилки, на правобережье Амура и Аргуни. Территориальные споры с Китаем, желавшим захватить земли Забайкалья и Приамурья, закончились подписанием Нерчинского договора с Россией (1689): граница между государствами прошла по реке Аргуни.

В середине XIX в. в крае были открыты первые золотоносные россыпи, началась промышленная добыча драгоценного металла. Регион также стал источником серебра, железа и олова.

В годы Гражданской войны в Забайкалье шли кровопролитные сражения нарождающейся советской власти с силами белых, казаков и белочехов. Здесь при поддержке японских войск установилась военная диктатура атамана Семенова, а выдающийся полководец барон Р. Ф. фон Унгерн-Штернберг сформировал свою Азиатскую Конную дивизию, освободившую оккупированную китайцами столицу Монголии Улан-Батор.

После начала Великой Отечественной войны из-за угрозы нападения Квантунской армии Японии здесь был создан Забайкальский фронт. После разгрома фашистской Германии начались военные действия против Японии. В августе 1945 г. прошла Маньчжурская операция, в ходе которой советские войска при взаимодействии с Монгольской народно-революционной армией разгромили японскую Квантунскую армию.

Из края на фронт ушли 175 тысяч забайкальцев. Они сражались на всех фронтах, принимали участие во всех крупнейших сражениях - от Московской и Сталинградской битв до штурма Берлина. 98 жителей края стали Героями Советского Союза, 14 – полными кавалерами ордена Славы. За трудовые подвиги фронтовых лет 39 848 забайкальцев награждены орденами и медалями.

◀ Чита.

Мемориал «Боевая и трудовая слава забайкальцев».

Военная операция, которой не было равных

Забайкальский край, г. Чита



Посвящен 70-летию окончания Второй мировой войны.

Цель проведения: военно-патриотическое воспитание молодежи и школьников, достойное почитание павших за Отечество и сохранение памятников боевой славы России.

В основе маршрута лежат события Маньчжурской стратегической наступательной операции (9 августа – 2 сентября 1945 г.) по разгрому Квантунской армии Японии. Боевые действия развернулись на фронте протяженностью более 4 тысяч км (общая протяженность Советско-германского, Западного и Итальянских фронтов в январе 1945 г. составляла 3,5 тысячи км), площадь, на которой действовали войска Забайкальского, 1-го, 2-го Дальневосточных фронтов и МНР, равнялась 1,5 млн кв. км. Операция была тщательно просчитана и подготовлена. Победу в ней обеспечили слаженные действия пограничников, бойцов регулярной Красной армии, а также железнодорожников, обеспечивших перегруппировку войск с запада на восток на расстояние свыше 10 тысяч км. 220 соединений и частей Красной армии получили почетные наименования «Хинганские», «Амурские», «Уссурийские», «Харбинские», «Мукденские», «Порт-Артурские» и другие. 301 соединение и часть награждены орденами, 92 воина удостоены звания Героя Советского Союза.

Успех в Маньчжурской операции вынудил Японию подписать 2 сентября 1945 г. акт о капитуляции, что привело к завершению Второй мировой войны.

1 Детский дом № 1
Забайкальский край, г. Чита, ул. Смоленская, 22

Детский дом носит имя одного из своих воспитанников – Героя Советского Союза В. Н. Подгорбунского (присвоено в 1964 г.). Владимир рано остался сиротой: отец погиб в партизанском отряде в Гражданскую войну, мать вышла замуж и уехала в Москву, оставив мальчика дяде, от которого он сбежал и скитался по стране. Всего 683 воспитанника этого детского дома стали участниками Великой Отечественной войны, 267 из них погибли.



2 Памятник Герою Советского Союза В. Н. Подгорбунскому
Забайкальский край, г. Чита, ул. Смоленская, 22

Владимир Николаевич Подгорбунский (1916–1944) -- командир взвода танковой разведроты, гвардии старший лейтенант, уроженец Читы. Отважного, решительного и находчивого Подгорбунского солдаты прозвали «гений разведки». Не раз взвод под его командованием героически разил фашистов в бою, уничтожал технику противника, совершал дерзкие разведывательные рейды в тыл врага, спасал пленных советских граждан, обеспечивал продвижение основных войск Красной армии. Погиб в бою. Награжден орденами Ленина, Красного Знамени, Красной Звезды (дважды).

3 Забайкальский краевой краеведческий музей имени А. К. Кузнецова
Забайкальский край, г. Чита, ул. Бабушкина, 113

Собрание музея связано с историей и культурой Забайкальского края, а также соседних государств – Китая, Кореи и Японии. Часть коллекции посвящена Великой Отечественной войне и, прежде всего, подвигу тружеников тыла и вкладу региона в Победу. Особый интерес вызывают плакаты фронтовых лет, а также уникальный медицинский раздел, среди экспонатов которого пули, извлеченные у раненых воинов, и флакон с донорской кровью для бойцов, воевавших на территории Маньчжурии с японскими милитаристами.



4 Мемориал «Боевая и трудовая слава забайкальцев»
Забайкальский край, г. Чита, ул. Ленина

Мемориал открыт в 1975 г. в честь 30-летия Победы советского народа в Великой Отечественной войне. Архитектурно-художественный комплекс, занимающий 10 га, включает в себя: Вечный огонь, скульптурную группу «Миг Победы», пять монументальных стел, плиты с именами погибших героев и экспозицию боевой техники.



5 Монумент Танк Т-34 «Комсомолец Забайкалья»
Забайкальский край, г. Чита, ул. Чкалова (во дворе дома 118)

Памятник воздвигнут в честь воинов, павших в Великой Отечественной войне, а также тружеников тыла. В 1943 г. читинские комсомольцы за счет сверхурочной работы собрали средства на постройку 11 танков Т-34. Из них была создана колонна под названием «Комсомолец Забайкалья», которая отличилась в боях на Курской дуге, сражалась на Украине, в Венгрии и Румынии.



6 Братская могила воинов
Забайкальский край, г. Чита, Старое кладбище

Здесь захоронены советские воины-участники боев у реки Халкин-Гол, умершие от ранений в читинских госпиталях. На мемориале установлена стела и мемориальные доски. Всего в сражениях 1939 г. в Монголии погибли, по разным данным, от 18 до 25 тысяч бойцов и офицеров Красной армии.



7 Музей истории Забайкальской железной дороги
Забайкальский край, г. Чита, ул. Магистральная, 15а

Одна из экспозиций музея посвящена участию забайкальских железнодорожников в Великой Отечественной войне. Они сыграли огромную роль в подвозе боеприпасов, доставке бойцов на фронт, а раненных – в тыл. Работая в несколько смен, транспортники собрали средства на строительство танковой колонны «Забайкалец» и бронепоезда «Комсомолец». 4215 железнодорожников Забайкальской дороги получили награды за ударный труд. 15 человек стали Героями Советского Союза, сражаясь на фронте.



ИРКУТСКАЯ ОБЛАСТЬ

Иркутская область обязана своим возникновением мужеству и подвигам русских казаков. Сюда, под «братский порог», еще в начале XVII в. пришел енисейский служивый Ждан Власов, по неизведанным землям Прибайкалья скитался бесстрашный Петр Бекетов, а первое русское укрепление на бурятских землях, находившихся под властью Монголии, основал казачий атаман Максим Перфильев. Построенный им Братский острог стал стратегическим опорным пунктом в охране русской границы и дальнейшему покорению Забайкалья.

Сюда летом 1687 г. приплыла невиданная дотоле воинская сила – более двух тысяч стрельцов. Они сопровождали посольство Федора Головина, который вскоре заключил Нерчинский договор, впервые определивший границу между Россией и Китаем. Для ее охраны было сформировано Иркутское казачье войско. Именно его сотни отражали нападения китайских ихэтуаней на Амуре и участвовали в Маньчжурском походе Русско-китайской войны 1900–1901 гг. Вскоре иркутские казаки опять оказались на полях сражений уже Русско-японской войны 1904–1905 гг. А во время Первой мировой войны иркутские казаки, несмотря на предписание нести военно-полицейскую службу внутри Иркутской губернии, массово бежали на фронт, вынудив военное министерство дать им официальное разрешение.

В годы Гражданской войны большая часть иркутского казачества выступила на стороне Временного Сибирского правительства, казаки приняли активное участие в боях с большевиками. А в 1920 г. именно здесь, в столице региона Иркутске, был расстрелян вождь Белого движения А. В. Колчак.

В период Великой Отечественной войны многие иркутяне ушли на фронт, на территорию области эвакуировали 22 крупных предприятия машиностроения и легкой промышленности, регион обеспечивал армию продовольствием, одеждой, обувью, снаряжением и боеприпасами.

◀ Иркутск.

Вид на Собор Богоявления Господня и памятник Якову Похабову со стороны Нижней набережной реки Ангары.

Звезды Победы тулунчан

Иркутская обл., Тулунский р-н: г. Тулун, с. Гадалей, с. Гуран, с. Умыган, с. Будагово



Посвящен подвигам иркутян – участников Великой Отечественной войны 1941–1945 гг.

Цель проведения: военно-патриотическая работа, сохранение исторической памяти.

И. П. Каторжный (1920 – 1982) – помощник командира взвода морской пехоты, Герой Советского Союза, уроженец с. Умыган Тулунского района. В 1944 г. старший сержант Каторжный в бою заменил погибшего командира взвода, прорвался с боем в порт Линахамари (Мурманской обл.) и водрузил над ним красный флаг.

А. А. Мурашов (1919 – 1968) – летчик-истребитель, Герой Советского Союза, уроженец с. Гадалей Тулунского района. К концу августа 1943 г. Мурашов совершил 328 боевых вылетов, участвовал в 69 воздушных боях.

Н. Е. Сигаев (1922 – 1943) – командир стрелкового батальона, Герой Советского Союза, уроженец с. Гадалей Тулунского района. В сентябре 1943 г. при форсировании Десны батальон под командованием капитана Сигаева освободил с. Оболонье (Украина) и два дня удерживал плацдарм на берегу реки.

А. А. Сорокин (1905 – 1944) – наводчик орудия, Герой Советского Союза, уроженец с. Гадалей Тулунского района. 27 октября 1944 г. в бою у ст. Галамбош (Венгрия) гвардии красноармеец Сорокин метким попаданием подбил танк и уничтожил до 20 солдат, будучи тяжело раненным, продолжал бой и погиб.

В. В. Протасюк (1924 – 1948) – командир отделения связи, Герой Советского Союза, уроженец с. Участок Добрик Тулунского р-на. В январе 1945 г. во время форсирования Одера (Польша) гвардии ефрейтор Протасюк под ураганным огнем противника протянул и четыре раза восстанавливал телефонный кабель через реку.

А. А. Шалимов (1913 – 1943) – командир истребительно-противотанкового артиллерийского полка, Герой Советского Союза, уроженец ст. Будагово Тулунского района. 3 октября 1943 г. полк под командованием подполковника Шалимова держал длительную оборону против превосходящих сил противника, прикрывая форсирующие Днепр советские войска.

1 Мемориальный комплекс погибшим в годы Великой Отечественной войны
Иркутская обл., Тулунский р-н, с. Гадалей

Мемориал посвящен жителям села, которые сражались на фронтах Великой Отечественной войны. Здесь установлен обелиск с барельефом советского воина, мемориальная стена, хранящая 98 имен гадалейцев-фронтовиков, а также бюсты уроженцев села, удостоенных звания Героя Советского Союза: Сигаева Н. Е., Мурашова А. А. и Сорокина А. А.



2 Мемориал воинской славы
Иркутская обл., г. Тулун, парк Победы

Мемориал посвящен тулуңцам-участникам Великой Отечественной войны. Центральный памятник украшен барельефом солдата. Рядом расположен ряд именных обелисков уроженцев города, награжденных высшими боевыми наградами.

3 Школа № 2
Иркутская обл., г. Тулун, ул. Сигаева, 3

В годы Великой Отечественной войны здесь располагался эвакугоспиталь. Сейчас школа носит имя Героя Советского Союза Н. Е. Сигаева, бюст которого установлен в ее дворе.



4 Краеведческий музей имени П. Ф. Гущина
Иркутская обл., г. Тулун, ул. Советская, 15

Тулунский краеведческий музей основан в 1963 г. педагогом Павлом Федоровичем Гущиным. Музей обладает уникальными коллекциями палеонтологических и археологических находок, нумизматики, коллекцией представителей фауны сибирской тайги. Отдельная экспозиция посвящена подвигам тулуңчан в годы Великой Отечественной войны, где представлены фотографии, документы, а также коллекция боевых наград.

5 Историко-краеведческий музей
Иркутская обл., Тулунский р-н, с. Будагово, ул. Школьная, 12

В музее, созданном преподавателями и учениками Будаговской средней школы еще в 1975 г., представлен богатый материал по истории поселка Будагово и окрестных деревень Тулунского района Иркутской области. Гордость музея – экспонаты, собранные краеведами школы на местах боев 47-й стрелковой дивизии 43-й армии дважды Героя Советского Союза А. П. Белобородова, в которой сражались наши односельчане у д. Чайки на Псковщине. Часть коллекции посвящена легендарному уроженцу села, Герою СССР А.А. Шалимову.

6 Краеведческий музей
Иркутская обл., Тулунский р-н, с. Умыган, ул. Ивана Каторжного, 77

Музей создан в Умыганской общеобразовательной школе. Здесь собраны материалы об истории села, в том числе о тяжелых испытаниях, которые пришлось пережить его жителям в годы Великой Отечественной войны. Ряд экспонатов связан с судьбой знаменитого земляка, Героя Советского Союза И. П. Каторжного.



7 Памятник Герою Советского Союза В. В. Протасюку
Иркутская обл., Тулунский р-н, с. Гуран

В селе Гуран герой Великой Отечественной войны Протасюк прожил последний год жизни, он приехал сюда сразу после демобилизации из армии в 1947 г. Василий Васильевич был членом Тулунского райкома ВКП(б) и избирался депутатом Гурановского сельского Совета. Здесь же 12 марта 1948 г. после тяжелой болезни в возрасте 23 лет В. В. Протасюк скончался. Похоронен в с. Гуран.



Воины-сибиряки. Генерал армии А. П. Белобородов

Иркутская обл.: г. Иркутск, г. Шелехов,
с. Баклаши Шелеховского р-на



Посвящен личности и деятельности
уроженца Иркутской губернии, советского
военачальника, дважды Героя Советского
Союза генерала армии А. П. Белобородова.

Цель проведения: увековечивание памяти воинов-сиби-
ряков, гражданско-патриотическая работа с молодежью,
изучение военно-исторического наследия 9-й Гвардей-
ской и 78-й стрелковых дивизий и 43-й армии под коман-
дованием А. П. Белобородова.

Афанасий Павлантьевич Белобородов (1903–1990)
родился в д. Акинино-Баклаши Иркутской губернии
(ныне – село Баклаши Шелеховского р-на Иркутской
обл.). В 16 лет боец красного партизанского отряда на
Дальнем Востоке, в 17 – участник сражения за Иркутск,
в 25-ть комиссар роты, участник боев на Китайско-Вос-
точной железной дороге. Тогда же получил свою первую
награду – орден Красного знамени. В 1941–1944 гг. Бе-
лобородов руководил стрелковыми подразделениями
Советской армии на Западных, Калининском и Прибал-
тийском фронтах. В мае 1944 г. он встал во главе 43-й
армии, ведущей бои в Восточной Белоруссии. За уме-
лое руководство войсками при прорыве обороны про-
тивника в районе Витебска, Полоцка и форсировании
р. Западная Двина Афанасию Павлантьевичу впервые
присвоено звание Героя Советского Союза. Вторую «Зо-
лотую Звезду» Белобородов получил в апреле 1945 г. за
командование армией при штурме Кенигсберга (ныне г.
Калининграда). Генерал-полковник Белобородов прошел
войну буквально до конца – под его командованием 1-я
Краснознаменная армия 1-го Дальневосточного фронта
приняла участие в разгроме японской Квантунской ар-
мии в 1945 г. Афанасий Павлантьевич Белобородов на-
гражден тридцатью советскими и иностранными орде-
нами и медалями.



- 1 **Мемориальный комплекс, посвященный
боевым и трудовым подвигам иркутян
в годы Великой Отечественной войны**
Иркутская обл., г. Иркутск, ул. Верхняя Набережная
- На мемориальных досках высечены имена павших воинов и
информация о подвигах иркутян в годы Великой Отечественной
войны. Вокруг «Вечного огня» заложены капсулы с землей
из мест сражений, а также с могилы А. П. Белобородова.
Рядом установлен пост № 1, вахту на котором несут ученики
иркутских школ.

- 2 **Бюст дважды Героя Советского Союза
А. П. Белобородова**
Иркутская обл., г. Иркутск, ул. Верхняя Набережная

Бронзовый бюст легендарного военачальника работы
скульптора Г. Мотовилова и архитектора Л. Полякова был
изготовлен в 1948 г. в Ленинграде. Первоначально,
в 1954 г. памятник был установлен на площади Труда.
В 1995 г. перенесен к мемориалу «Вечный огонь».



- 3 **Музей имени Г. И. Шелехова**
Иркутская обл., г. Шелехов, 18 кв., 39а
- Коллекция музея связана с историей Шелеховского района, в
том числе периода Великой Отечественной войны. А также с
деятельностью Григория Ивановича Шелехова – известного
российского купца, именитого Рыльского гражданина,
основателя постоянных русских поселений в Северной
Америке, инициатора создания Российско–Американской
компании.



- 5 **Музей боевой славы**
Иркутская обл., Шелиховский р-н, с. Баклаши, ул. Ангарская,
104

Музей находится в здании средней общеобразовательной
школы № 3 им. А. П. Белобородова. Ему и посвящена главная
экспозиция, открытая еще 31 января 1985 г. Музейную
коллекцию начали собирать в начале 50-х гг. XX в.



- 4 **Обелиск Славы павшим
в Великой Отечественной войне**
Иркутская обл., г. Шелехов, Городской центральный парк,
пл. Победы
- Памятник посвящен жителям региона, погибшим в годы
Великой Отечественной войны. Обелиск выполнен из
монолитного куска розового гранита, закрепленная на нем
плита хранит имена фронтовиков.

- 6 **Мемориальная доска дважды Герою
Советского Союза А. П. Белобородову**
Иркутская обл., Шелиховский р-н, с. Баклаши,
ул. Ангарская, 104
- Мемориальная доска расположена на здании средней
общеобразовательной школы № 3 им. А. П. Белобородова. Это
одно из старейших образовательных учреждений Восточной
Сибири, в котором учился и сам легендарный военачальник
с 1910 по 1914 г.



КЕМЕРОВСКАЯ ОБЛАСТЬ

Угольная кладовая России начиналась с пограничного форпоста на дальнем рубеже России. Более 200 лет крепость Новокузнецка – старейшего города области – оставалась самым южным укреплением Сибири, защищавшим русские земли от регулярных набегов джунгарских хун-тай-джи и кыргызских (алтысарских) князей. Одновременно Кузнецкий острог входил в систему оборонительной линии, сдерживающей агрессию Цинского Китая.

Другой мощный фронт пролег по территории Кемеровской области после Октябрьской революции 1917 г. После захвата Мариинска мятежным Чехословацким корпусом регион стал одним из центров сложного противостояния иностранных легионеров, белогвардейцев и большевиков.

В первые дни Великой Отечественной войны десятки тысяч кемеровчан надели солдатские шинели и ушли на фронт. Область превратилась в главного поставщика угля и металла. Из новокузнецкой стали было изготовлено более 50 тысяч танков и 45 тысяч самолетов. В Кузбасс из оккупированных районов эвакуировали 71 предприятие, большинство из которых так и остались в Кемеровской области.



Победы кемеровчан не ограничены земной географией. Один из уроженцев области – легендарный летчик-космонавт, дважды Герой Советского Союза Алексей Архипович Леонов стал первым человеком, вышедшим в открытый космос.

◀ Кемерово.

Памятник воинам-кузбассовцам, павшим в годы Великой Отечественной войны.

Кузбасс в годы Гражданской войны. Легенды Арчекаса

Кемеровская обл.: г. Мариинск, с. Суслово Мариинского р-на (28 км от г. Мариинска), п. Тисуль (49 км от с. Суслово), с. Чумай Чебулинского р-на (90 км от п. Тисуль)



Приурочен к событиям Гражданской войны в России 1918-1922 гг. на территории Кемеровской области.

Цель проведения: изучение важных вех в истории Отечества и родного края, знакомство с тяжелыми, но героическими страницами Гражданской войны; воспитание чувства сопричастности к прошлому своей страны.

Весной 1918 г., едва на территории современной Кемеровской области была провозглашена советская власть, в России вспыхнуло восстание Чехословацкого воинского корпуса. Иностранные легионеры стали захватывать города по ходу следования Транссибирской магистрали. Одним из них 25 мая 1918 г. стал г. Мариинск Кемеровской области.

Совместно с белогвардейцами они образовали антибольшевицкий Восточный фронт. Уже в июне вся территория Кузбасса была занята войсками Чешского корпуса и армией Временного сибирского правительства. В ноябре 1918 г. власть в Кемеровской области перешла к «Омскому правительству» адмирала А. В. Колчака. В 1919 г. регион стал одним из центров партизанского движения в Сибири.

Бои на мариинском фронте продолжались до середины июля 1919 г. и закончились победой Красной армии. Вместе с русскими красноармейцами в Кемеровской области сражались легендарные латышские стрелки и венгерские воины-интернационалисты.

1 Краеведческий музей Кемеровская обл., Мариинский р-н, с. Суслово

Центральное место в коллекции музея занимает экспозиция, посвященная Гражданской войне. В основе выставки – воспоминания односельчан и военное оружие тех времен. Особое внимание привлекают экспонаты, посвященные истории села в разные эпохи, они прекрасно передают обстановку и жизнь народа в небольших поселениях области. Интерес представляет и центральная улица села – это часть Сибирского тракта, по которому гнали ссыльных и каторжников, по ней же отступали поверженные войска Белой Гвардии.

2 Памятник бойцам Красной армии, погибшим в годы Гражданской войны Кемеровская обл., Мариинский р-н, п. Тисуль

На рубеже 1918–1919 гг. в районе села шли ожесточенные бои между большевиками и белогвардейцами. После октябрьского восстания в Чумае, на территории района развернулось мощное народное повстанческое движение, к партизанам активно примыкали рабочие, железнодорожники дезертировали, задержав отступление колчаковских эшелонов. В январе 1919 г. белогвардейцы в панике бежали из Тисуля в Мариинск и оказались в мешке: с запада их теснила Красная армия и партизаны Мариинского уезда, а с востока – партизаны Енисейской губернии и отряд Куркова.

3 Музей-заповедник «Мариинск исторический» Кемеровская обл. г. Мариинск, ул. Ленина, 10

Музей проводит активную работу по развитию выездного познавательного туризма. Один из таких проектов – маршрут «Легенды Арчекаса» – посвящен Мариинскому фронту Гражданской войны. Он проходит по районам, в которых проходили самые ожесточенные бои того времени. Руками сотрудников музея восстановлены многие исторические объекты, сохранены участок окопа и блиндажа, отреставрирован обелиск в память о погибших.



4 Обелиск павшим красногвардейцам Кемеровская обл., г. Мариинск, ул. Ленина, 1 (в сквере)

Установлен на месте братской могилы борцов за советскую власть, погибших в годы Гражданской войны. План свержения советской власти в Мариинске был разработан заранее. Этому способствовало свободное передвижение чехословацких легионеров по городу, а также малочисленность красногвардейцев: три отряда по 100 с лишним человек ушли из Мариинска на Забайкальский фронт против атамана Семенова. Атака белочехов была стремительной: они напали ночью, а уже к 5 часам вечера бой был закончен. Пленных бойцов Красной армии пытали и сожгли заживо, других отправили в лагерь под Омск.



5 Памятники Чумайскому восстанию Кемеровская обл., Чебулинский р-н, с. Чумай

На территории этого поселения установлен целый ряд памятников, посвященных знаменитому Чумайскому восстанию «За Власть Советов» 18–28 октября 1918 г. Это было первое и крупное восстание крестьян на территории Кузбасса. Однако плохо вооруженные и организованные повстанцы не могли устоять против отрядов белогвардейцев, мятеж был подавлен, а участники и зачинщики расстреляны. Несмотря на поражение, восстание имело большое значение: именно после на сторону советской власти перешли представители зажиточного среднего класса, а пожар народной войны разнесся по всему Мариинскому уезду.



КРАСНОЯРСКИЙ КРАЙ

Земли древнейшего в южной Сибири динлинского государства, захваченного воинственными хунну, и Кыргызского каганата, сметенного войсками монголов, русские увидели лишь в конце XVI в. Вхождение этих территорий в состав Российской империи на протяжении всего XVII в. сопровождалось упорными боями с енисейскими киргизами. Именно тогда были построены военные крепости Енисейска, Красноярска, Ачинска и Канска.

Во время Русско-японской войны 1904–1905 гг. 7-й Красноярский сибирский пехотный полк сражался при Ялу, под Тюренченом и Вафангоу, на реках Шахэ и Сандепу. Енисейская губерния отправила на фронты Первой мировой войны пять стрелковых полков, две дружины народного ополчения и Красноярскую казачью сотню. А сам регион, переполненный эвакуированными, беженцами, ссыльными, военнопленными и призывниками, превратился в эпицентр «голодных бунтов».

В начале XX в. Красноярский край пережил период бурных революционных преобразований и гражданской войны: забастовочное движение рабочих, а затем и крестьянские восстания, вторжение мятежного Чехословацкого корпуса, борьба за власть между большевиками и белогвардейцами, небывалое по размаху партизанское движение и, наконец, бело-зеленое повстанчество.

В годы Великой Отечественной войны Красноярский край занял первое место в Сибирском военном округе по мобилизации людских ресурсов: на фронт ушли 455 тысяч человек, 165 тысяч из них не вернулись домой. Красноярцы сражались на всех фронтах Великой Отечественной, во многих партизанских отрядах, действовавших в тылу оккупантов. По территории края пролег один из воздушных маршрутов ленд-лиза – засекреченная Красноярская воздушная трасса Аляска-Красноярск (АлСиб), проходившая через Чукотку, Колыму и Якутию. Сюда передислоцировалось более 30 крупных промышленных предприятий. Красноярцы отправляли действующим войскам пушки, паровозы, мины и минометы, авиабомбы, радиоаппаратуру для самолетов, продовольствие и теплые вещи. В крае действовало более 60 эвакуогоспиталей.

◀ Красноярск.

Коммунальный мост
через реку Енисей.

Баджейская республика

Красноярский край: с. Партизанское, с. Лукашевич Партизанского р-на, с. Нарва Манского р-на, с. Степной Баджей Манского р-на, г. Минусинск, хребет Ергаки в Ермаковском р-не, п. Шушенское



Посвящен истории Степно-Баджейской партизанской республики.

Цель проведения: сохранение истории региона, патриотическое воспитание, знакомство с историей и достопримечательностями Красноярского края.

Степно-Баджейская (Заманская) партизанская республика (декабрь 1918 г. – июнь 1919 г.) – самопровозглашенное территориально-административное образование на юге Енисейской губернии (ныне территория Красноярского края).

Республика была создана на землях Степно-Баджейской волости в горно-таежной местности за рекой Мана. Летом 1918 г., после свержения советской власти в Сибири, сюда бежали большевики, бывшие советские работники и красногвардейцы. В январе 1919 г. разрозненные партизанские отряды объединились в армию численностью около двух тысяч человек под командованием А. Д. Кравченко. Республика стала центром партизанского сопротивления и штабом антиколчаковских сил. Баджейская республика просуществовала чуть более семи месяцев. Весной 1919 г. белогвардейские власти направили на разгром Степно-Баджейской республики 12-тысячный отряд. Под напором превосходящих сил противника партизаны с боями отступили до реки Мана, а потом предприняли героический переход через Саянский хребет.

Все население Степно-Баджейской волости, не ушедшее с партизанами, в три дня было выселено с мест проживания, а 20 селений и все заимки по реке Мана были полностью сожжены.

1 Партизанский районный краеведческий музей Красноярский край, с. Партизанское, ул. Кравченко, 14

В годы Гражданской войны в селе Перово (ныне Партизанское) находился один из центров большевистского партизанского движения. А его уроженец, писатель П. П. Петров был выбран председателем Объединенного Совета рабочих, крестьянских и солдатских депутатов, который осуществлял свою власть на обширной территории между Каном и Енисеем. В январе 1919 г. повстанцы Перовской волости дали несколько успешных боев белогвардейскому отряду полковника Петухова. Подробнее об этих и других событиях в истории партизанского края, а также о быте сибирского села можно узнать из экспозиции музея.

2 Памятник Б. И. Лукашевичу Красноярский край, Партизанский р-н, ст. Лукашевич (возле пассажирского здания станции)

Борис Иванович Лукашевич (1923–1964) – майор-взрывник, участник Великой Отечественной войны. В действующей армии с 1941 г., уже через пять месяцев после училища стал командиром саперного подразделения. Воевал на Южном и Северо-Западном фронтах. После войны Борис Иванович служил в железнодорожных войсках, разминировал шахты Донбасса, последним местом службы стал Красноярский край. Ценой собственной жизни Лукашевич спас от разрушения железнодорожный мост и полотно магистрали Абакан-Тайшет на станции Саянская. Посмертно награжден орденом Отечественной войны 2-й степени.



3 Сплав на катамаранах по реке Мана (два дня)

В годы Гражданской войны р. Мана не раз становилась естественным рубежом в противостоянии белогвардейцев и большевиков. Здесь находились многочисленные переправы, шли кровопролитные бои, многие участники которых нашли покой в водах реки. Мана берет начало на хребтах Манского белогорья, в отрогах Восточного Саяна живописного озера Сорог. Протяженность реки 475 км. Русло реки извилистое и окружено величественными скалами и густой тайгой. Здесь можно полюбоваться причудливыми грядями гор, грозными утесами, арками мостов, древними наскальными рисунками.

4 Село Нарва Красноярский край, Манский р-н

Здесь в мае 1919 г. во время большого наступления белогвардейских войск держал оборону Майский полк партизан. В память об этом на р. Барзаначка установлен памятник, на ул. Гусева расположена могила партизана И. И. Гусева – участника Гражданской войны, зарубленного белогвардейцами, а на кладбище села есть захоронение его родного брата В. И. Гусева – командира полка, героя Гражданской войны.



Спасо-Преображенский Собор, г. Абакан.

5 Музей Степно-Баджейской республики Красноярский край, Манский р-н, с. Степной Баджей, ул. Кравченко, 10

Степной Баджей был столицей самопровозглашенной партизанской республики. В музее села, созданном при средней школе, собраны материалы о борьбе партизан с белогвардейцами и белочехами, карта Баджейской республики и схемы боевых путей повстанческих подразделений, фотографии и воспоминания участников Гражданской войны, биографические сведения о партизанах и их семьях. Здесь также представлены части оружия, самодельные гильзы, ядро к пушке, рог для пороха, пули, кандалы. Часть собрания посвящена участникам Великой Отечественной войны.

6 Изба ремесел (Этноизба) Красноярский край, Манский р-н, с. Степной Баджей, ул. Ленина, 6а

К 1917 г. Степно-Баджейская волость состояла из 32 поселков, в которых проживали около четырех тысяч человек. В основном это были бедные крестьяне, а также ссыльные рабочие и ремесленники. В этноизбе села можно познакомиться с традиционными для местных жителей видами народного промысла: изготовлением бижутерии, гончарным делом, вышивкой, росписью по шелку, плетением из лозы и соломки, изготовлением глиняной игрушки и изделий из бересты, резьбой по дереву.



7 Баджейская пещера Красноярский край, Манский р-н, правый берег р. Степной Баджей (в 4 км к северо-востоку от с. Степной Баджей)

Одна из крупнейших в мире конгломератовых пещер, с общей длиной известных ходов – 6 000 км, глубиной – 170 м. Внутри находится подземное озеро и текущий вглубь массива Фарфоровый ручей. Во время Гражданской войны рядом с пещерой располагался штаб антиколчаковских сил – армии Щетинкина-Кравченко. К началу марта 1919 г. партизаны Манского района провели уже 20 боев с белогвардейцами и почти во всех одержали победу. Тогда и было принято решение объявить территорию, занятую партизанами, Степно-Баджейской республикой. По преданию, в пещерах Манского района было спрятано «золото Колчака».

9 Минусинский краеведческий музей им. Н. Мартьянова Красноярский край, г. Минусинск, ул. Ленина, 60

Собрание одного из старейших краеведческих музеев в Сибири, основанного в 1877 г., насчитывает 189,5 тысяч предметов. Крупнейшие коллекции посвящены естественной истории и этнографии. Среди экспонатов, связанных с Гражданской войной представлены архивные документы, дорожные трех- и четырехствольные пистолеты, которыми пользовались партизаны, листовки, партизанские газеты «Соха и Молот», а также другие свидетельства пребывания армии Кравченко-Щетинкина в Минусинске в октябре-декабре 1919 г.



8 Хребет Ергаки (Западный Саян) Красноярский край, природный парк Ергаки (трехдневная экскурсионная программа)

Хребет Ергаки – это горный массив с отрогами до 1,7-2 тысяч м высотой, озерами и речными долинами. Именно здесь пролегал путь Саянского похода партизан, ставший заключительной главой в истории Баджейской республики. Под натиском превосходящих войск белогвардейцев, повстанцы отправились в Красноярск летом 1919 г. К июлю, преодолев невероятные трудности, голод и смертельную усталость, партизаны достигли Минусинского уезда, где подняли крупное восстание с участием восьми тысяч крестьян.



10



НОВОСИБИРСКАЯ ОБЛАСТЬ

Сибирь часто находилась в гуще завоевательных походов. В начале XIII в. эти земли были захвачены полчищами Чингисхана. В 1495 г. энергичный родовой вождь Мара-Мамет объединил татарские земли по Тоболу и в среднем течении Иртыша в одно Сибирское ханство. Оно, в свою очередь, было разгромлено казачьей дружиной атамана Ермака во время легендарного похода 1581–1585 гг.

Массовое переселение жителей европейской части России в Сибирь началось с конца XVI в. Вторая мощная волна освоения края была связана с проведением «столыпинской реформы» в начале XX в.

В 1893 г. в связи со строительством Транссибирской магистрали и железнодорожного моста через Обь появился поселок Александровский, позже переименованный в Новониколаевский. Именно из него выросла будущая столица Новосибирской области.

В годы Первой мировой войны Новониколаевск стал одним из центров, отправлявших на фронт солдат, поставлявших снаряжение и продовольствие.

Во время Гражданской войны здесь развернулось ожесточенное противостояние колчаковских войск, мятежного Чехословацкого корпуса и большевиков. Советская власть в Новосибирске была установлена осенью 1919 г.

В годы Великой Отечественной войны Новосибирская область стала одной из важнейших производственных и эвакуационных баз страны. На территории края изготавливали многие виды военной продукции: от обмундирования и снаряжения до боеприпасов и самолетов. Сюда переехали многие заводы, учебные заведения и культурные учреждения. Сформированные в Новосибирской области военные подразделения сражались на всех фронтах Великой Отечественной войны.

◀ Новосибирск.

Архитектурный ансамбль на площади Ленина перед Новосибирским академическим театром оперы и балета.



Уроженцем Новониколаевска (ныне г. Новосибирска) является А. И. Покрышкин (1913–1985) – летчик-ас, трижды Герой Советского Союза, маршал авиации. В годы Великой Отечественной войны Покрышкин совершил 650 вылетов, провел 156 воздушных боев, сбил 59 вражеских самолетов лично и шесть – в группе. Его приемы ведения воздушного боя стали основой тактической подготовки для всех летчиков военно-воздушных сил.

Дороги памяти Великой Отечественной*

Новосибирская обл., г. Новосибирск



Приурочен к событиям Великой Отечественной войны 1941–1945 гг.

Цель проведения: воспитание патриотизма и сохранение памяти о подвиге новосибирцев в годы Великой Отечественной войны.

С самого начала Великой Отечественной войны на территорию Новосибирской области из прифронтовой полосы были эвакуированы заводы, фабрики, институты, учреждения культуры и музейные ценности. Промышленность края быстро перешла на выполнение оборонных заказов. Сибиряки поставляли на фронт военное снаряжение, боеприпасы, самолеты, оптические прицелы, обмундирование, радиопередатчики и другую военную продукцию. В регионе были развернуты 50 госпиталей.

Жители области – русские, якуты, буряты, хакасы, алтайцы, тувинцы и представители других народов Сибири – воевали на всех участках громадного советско-германского фронта, участвовали в Московской, Сталинградской, Курской и других важнейших операциях, а также в боях против японских милитаристов. Сотни тысяч сибиряков были награждены боевыми орденами и медалями, около 1500 жителей края удостоены звания «Героя Советского Союза», 114 сибиряков получили это звание дважды, трижды Героем Советского Союза стал новосибирец А. И. Покрышкин. Среди воинов-сибиряков более 200 полных кавалеров орденов Славы.

* Перспективный.

- 1 Мемориальный ансамбль «Подвигу сибиряков в Великую Отечественную войну 1941–1945 гг.»**
Новосибирская обл., г. Новосибирск, ул. Станиславского, Сквер Славы

Пять десятиметровых пилонов, символизирующих годы войны, устремились в небо на площади Торжеств. У их подножия – урны, где хранится земля с мест легендарных российских сражений. Позади пилонов – скульптура Скорбящей Матери и чаша с Вечным огнем. Здесь начертаны более 30 тысяч имен сибиряков, не вернувшихся с полей Великой Отечественной. В 2000 г. на мемориале был установлен 18-метровый меч – памятник «Единству Фронта и Тыла».



- 2 Бюст А. И. Покрышкина**
Новосибирская обл., г. Новосибирск, пл. Свердлова

Бюст легендарного летчика, маршала авиации Александра Ивановича Покрышкина был открыт 7 ноября 1949 г. в присутствии самого героя. Бронзовая фигура в военной форме со знаками отличия и наградами возвышается на 4-метровом пьедестале из серого гранита.

- 3 Музей истории Сибирского военного округа**
Новосибирская обл., г. Новосибирск, Красный пр-т, 63 (в здании Дома офицеров Новосибирского гарнизона)

Музей был создан решением Военного Совета округа к 20-й годовщине Великой Победы и торжественно открыт 21 апреля 1965 г. Его экспозиции посвящены истории рождения Сибирского военного округа, боевому пути его подразделений, а также подвигам воинов – сибиряков как в Великой Отечественной войне, так и в локальных войнах и вооруженных конфликтах современности.



- 4 Мемориал памяти студентов и сотрудников Новосибирского института военных инженеров транспорта (НИВИТа)**
Новосибирская обл., г. Новосибирск, ул. Дуси Ковальчук, 191

Мемориал установлен в память о студентах и преподавателях НИВИТа (ныне СибГУПС), погибших в годы Великой Отечественной войны. Он представляет собой стену памяти, на которой высечены имена 21 павшего героя. Мемориал был открыт 9 мая 1986 г. во дворе вуза.

- 5 Мемориал солдатам, погибшим в Великой Отечественной войне**
Новосибирская обл., г. Новосибирск, ул. Богдана Хмельницкого, Павловский сквер

Мемориал представляет собой металлические конструкции, на которых возвышаются увеличенные копии наград и орденов советского времени. Центральным монументом ансамбля является Памятник солдатам Великой Отечественной войны. За фронтовые годы новосибирцы потеряли около 180 тысяч человек, в том числе: 79 300 – погибли, 18 300 – умерли от ран, 80 700 – пропали без вести, 1415 – погибли в плену.



- 6 Памятник подвигу летчика Василия Старошука**
Новосибирская обл., г. Новосибирск, Красный пр-т, 49

Монумент установлен на месте гибели воспитанника Новосибирского аэроклуба, летчика-испытателя Василия Илларионовича Старошука. 10 июля 1943 г. пилотируемый Старошуком ЯК-7 потерпел катастрофу и рухнул на Красный проспект Новосибирска. Причина падения до сих пор не ясна. Люди и здания не пострадали. Памятник установлен в 2003 г.

- 7 Мемориал памяти студентам и сотрудникам Новосибирского государственного аграрного университета, павшим на фронтах Великой Отечественной войны**
Новосибирская обл., г. Новосибирск, ул. Добролюбова, 160

Мемориал памяти студентам и сотрудникам НГАУ, павшим на фронтах Великой Отечественной войны. Расположен на площади перед главным корпусом вуза. Торжественное открытие мемориала состоялось 9 мая 2010 г. Памятник сооружен на пожертвования преподавателей и студентов университета.



- 8 Памятник Борису Богаткову**
Новосибирская обл., г. Новосибирск, ул. Бориса Богаткова (на пересечении с ул. Кирова)

Памятник сибирскому поэту-фронтовику установлен в 1977 г. Борис Андреевич Богатков, родился в 1922 г. в г. Ачинске Красноярского края. Приехал в Новосибирск, будучи еще школьником. С начала Великой Отечественной войны встал в ряды действующей армии. В 1942 г. после контузии был демобилизован и вскоре вернулся в Новосибирск. Писал сатирические стихи для «Окон ТАСС», печатался в местных газетах. Вернулся на фронт. 11 августа 1943 г. во время атаки вражеских позиций на Гнездиловских высотах (Смоленское направление) пал смертью храбрых. Посмертно награжден орденом Отечественной войны 1-й степени.





ОМСКАЯ ОБЛАСТЬ

Территория Среднего Прииртышья была заселена древними людьми более 14 тысяч лет назад. Позже территория юга Западной Сибири входила в состав различных империй – от Западно-Тюркского каганата до Сибирского ханства. Через нее проходили многочисленные торговые пути, связывающие между собой Европу, Среднюю Азию и Китай. В XVI в. началось освоение края русскими переселенцами. После похода атамана Ермака здесь один за другим начали появляться города. В устье реки Вагай был основан основал г. Тару (1594 г.), ставший центром меновой торговли с Джунгарией и Средней Азией. В 1717 г. на Иртыше, в устье реки Омь, основана Омская крепость. Для защиты от джунгар создана Иртышская укрепленная пограничная линия. В 1782 г. Омская крепость преобразована в город. К началу XIX в. Омск уже являлся центром торговли и сельскохозяйственной науки. Развитию города сильно способствовала прокладка Транссибирской железнодорожной магистрали.

В годы Великой Отечественной войны в Омскую область было эвакуировано около 100 предприятий с европейской части России. Впоследствии это дало мощный толчок развитию машиностроительной отрасли края. В Омске находилось конструкторское бюро и завод опытного самолетостроения, где работали такие выдающиеся конструкторы, как А. Н. Туполев, С. П. Королев. Практически непрерывно из области на передовую поставлялось оружие и продовольствие. Подготовкой кадрового состава армии занимались 12 военных училищ региона. На полях сражений погибли более 113 тысяч омичей. Более 100 жителей области удостоены звания Героя Советского Союза.



Омск – родина компьютера. Именно здесь жил и работал советский инженер, электромеханик и конструктор Арсений Горохов, который изобрел первый в мире персональный компьютер еще в 1968 г.

◀ Омская область.

Ачаирский женский монастырь,
Собор Успения Пресвятой Богородицы.

Верность традициям храним

Омская обл., г. Омск



Посвящен военной истории Омской области.

Цель проведения: военно-патриотическое воспитание подростков и молодежи, формирование интереса к истории родного края.


Территорию Среднего Прииртышья, которую в настоящее время занимает Омская область, в разное время населили многие народы. К моменту освоения края русскими здесь располагалось Сибирское ханство, главные войска которого в 1581 г. разгромила отважная казачья дружина под предводительством атамана Ермака. После этого в регионе начинают возникать города-крепости: Тюмень (1586), Тобольск (1587), Тара (1594), Обдорск и другие. Современная столица региона – Омск – была основана в 1716 г. экспедиционным отрядом под командованием подполковника И. Д. Бухгольца. Важнейшим событием, повлиявшим на развитие края, стало строительство Транссибирской железнодорожной магистрали. С ее появлением здесь растет торговля, появляются иностранные концессии и монополии.

После революции 1917 г. Омск превратился в центр установления советской власти в Западной Сибири. На территории области развернулось ожесточенное противостояние большевиков и белогвардейцев. С июня 1918 г. по ноябрь 1919 г. Омск был захвачен войсками белого адмирала А. В. Колчака, который провозгласил себя Верховным правителем России, а город Омск – столицей страны.

300 тысяч омичей сражались на фронтах Великой Отечественной войны. В области были сформированы восемь дивизий, четыре бригады, три полка, два батальона и другие воинские формирования.

1 Свято-Успенский кафедральный собор Омская обл., г. Омск, Соборная пл., ул. Интернациональная, 12

Собор был построен в 1891–1898 гг. За основу проекта был взят известный Санкт-Петербургский храм Спаса на Крови. Во времена советской власти, в 1935 г. собор был разрушен, и на протяжении долгого времени на его месте стояла часть сохранившейся стены алтаря с росписями. Храм восстановили лишь в начале XXI в. на средства, специально собранные горожанами. Новый Успенский собор был торжественно освящен 15 июля 2007 г.



2 Тарские ворота Омская обл., г. Омск (возле пересечения ул. Тарская, ул. Красина и ул. Спартаковская)

Ворота были построены в 1792 г. на северной крепостной линии. Они представляли собой главный вход в Степной бастион второй крепости Омска. Дорога, проходящая через Тарские ворота, вела в острог. По ней в свое время привезли на каторгу Ф. М. Достоевского. Сейчас недалеко от ворот установлен монумент знаменитому русскому писателю. Во время 4-летней ссылки Федор Михайлович каждый день проходил через Тарские ворота. В 1959 г. по решению советской власти этот исторический памятник был разрушен и восстановлен только в 1991 г.

3 Музейный комплекс воинской славы омичей Омская обл., г. Омск, ул. Таубе, 7

Экспозиция музея посвящена подвигу омичей в Великой Отечественной войне – как на фронтах, так и в тылу. Здесь собраны сотни экспонатов: от боевого миномета до детских рисунков на военную тему. Большая часть фронтовых реликвий пришла в музей из семейных архивов ветеранов. Один из уникальных экспонатов – шинель Л. И. Колмакова, в которой он сражался в битве за Москву. Фашисты дважды расстреливали Леонида Ивановича, но солдат чудом остался жив. На площадке перед музеем расположена выставка военной техники.



4 Памятник солдатской матери А. А. Ларионовой Омская обл., г. Омск, ул. Таубе, 7

Анастасия Акатьевна Ларионова – простая сибирская женщина, всю жизнь она прожила в деревне Михайловка, вынесла все тяготы коллективизации, из-за болезни потеряла мужа, а когда грянула война, проводила на фронт всех семерых сыновей – никто из них не вернулся. Скульптурная композиция запечатлела Анастасию Акатьевну стоящей босой у калитки, скорбное лицо обрамлено платком, горе запечатлелось в морщинах лба, сзади ее окружают семь березок, напоминающих о погибших детях.

5 Музей «Омская крепость» Омская обл., г. Омск, ул. Партизанская, 5а

Крепость, возведенная в начале XVIII в., стала одним из первых укреплений Сибирской линии на самых крайних рубежах Российской империи. Она была деревянной, занимала 6 га и имела четверо въездных ворот. Новая крепость из камня, уже на правом берегу реки Оми, появилась в середине XVIII столетия. Ее площадь составляла 30 га, включала в себя многочисленные укрепления и четыре бастиона. Ни первое, ни второе укрепление не принимало участия в боевых действиях. На сегодня из всех крепостных построек сохранились: здание гауптвахты, комендантский дом и кирха, а также Тобольские и Тарские ворота.



6 Площадь Бухгольца Омская обл., г. Омск

Именно на этом месте возникли укрепления первой Омской крепости, с которой начинался весь город. Прежде всего были поставлены два небольших редута для обороны строителей крепости и охраны военного снаряжения. Их строительством руководил участник экспедиции И. Д. Бухгольца – швед-артиллерист Каландер. В настоящее время здесь располагается монумент в виде черного шара, именуемого «Державой», на котором изображены основатели столицы западной Сибири.



7 Особняк купца Батюшкова (Дом Колчака) Омская обл., г. Омск, Иртышская наб., 9

В 1919 г. здесь жил руководитель Белого движения периода Гражданской войны, Верховный правитель России, адмирал Александр Васильевич Колчак. В особняке восстановлены исторические интерьеры того времени. Здание понесло значительный урон – взрывом при неудачной попытке покушения на жизнь Колчака был разрушен угол дома.



8 Войсковой казачий собор Николая Чудотворца Омская обл., г. Омск, ул. Ленина, 27

Это один из старейших храмов города, созданный по инициативе Сибирского Казачества, чьим небесным покровителем и был Николай Чудотворец. Работа над проектом началась в 1829 г., и только через 11 лет собор освятили. В возведении церкви принимали участие не только омичи, его иконостас создан в Екатеринбурге, колокола отлиты в Локтеве. В соборе благословляли отправляющихся на войну, молились за здоровье воинов, а в 1882 г. храм получил казачью реликвию – знамя дружины Ермака, которое пропало в годы Гражданской войны.



9 Мемориальный комплекс Омская обл., г. Омск, парк им. 30-летия Победы

В центре мемориала находится грандиозный монумент Воина-освободителя, видный даже с другого берега Иртыша. Перед ним расположена 200-метровая брусчатая аллея, на которой установлены 18 каменных монолитов, посвященных отдельным битвам Великой Отечественной войны. На другой стороне аллеи расположена скульптурная композиция Сибирячки с ребенком. Здесь же построена часовня трех святых-покровителей воинов: Дмитрия Донского, Александра Невского и Георгия Победоносца. В 2005 г. в парке был открыт мемориал «Сыновьям Омской земли», посвященный жителям края, погибшим в военных конфликтах и «горячих точках».





ТОМСКАЯ ОБЛАСТЬ

Родина легендарной кавалер-девицы, полного георгиевского кавалера Марии Бочкаревой и первых русских в Китае – Томская область начиналась с военных крепостей посреди дремучей суровой тайги. На протяжении всего XVII в. томские казаки вместе с присягнувшими России эуштинскими татарами защищали эти земли от набегов киргизов и других степных народов.

Отсюда в 1618 г. отправился в Поднебесную отряд Ивана Петелина. В годы Крымской войны 1853–1856 гг. томичи защищали Севастополь под командованием прославленных русских полководцев В. А. Корнилова, В. И. Истомина и П. С. Нахимова. А во время Отечественной войны 1812 г., уже под руководством капитана Н. Н. Раевского, местные ополченцы сражались на Бородинском поле.

Здесь родились известные руководители Белого движения времен Гражданской войны в России братья Пепеляевы, один из которых стал белогвардейским генералом, а другой – премьер-министром Правительства Колчака.

В годы Великой Отечественной войны отсюда на фронт ушли около 229 тысяч человек, более 176 из них были удостоены звания Героя Советского Союза. После кровопролитных боев на Смоленщине от сформированной в Томске 166-й стрелковой дивизии осталось лишь 14 бойцов. Знаменитая 370-я стрелковая сибирская дивизия прошла всю войну от Старой Руссы до Бранденбургских ворот Берлина, только под Невелем освободив 60 населенных пунктов. 284-ая стрелковая, прозванная «стальной» дивизией, насмерть стояла под Сталинградом, на Мамаевом кургане, Донбассе и в Запорожье, тоже закончив войну в столице Германии. Отсюда на фронт ушла и 366-я стрелковая сибирская дивизия, отважно воевавшая на подступах к Москве, в Великих Луках и Рудне, освобождала Литву, сражалась в Восточной Пруссии и Маньчжурии, завершив свой боевой путь у стен Порт-Артура.

◀ Томск.

Богоявленский кафедральный собор.

Фронтовое братство

Томская обл., Томский р-н: с. Рыболово, с. Петрово, п. Зональная Станция, с. Воронино, п. Мирный, д. Кисловка, п. Молодежный, п. Октябрьский, с. Новорождественка, п. Копылово, с. Межениновка, п. Рассвет



Приурочен к событиям Великой Отечественной войны 1941–1945 гг.

Цель проведения: знакомство с историей страны и родного края через погружение в события Великой Отечественной войны, патриотическое воспитание детей и юношества на примерах героизма советского народа.

В годы Великой Отечественной войны важным звеном советских вооруженных сил был фронт. В начале войны было развернуто пять фронтов, в декабре 1941 г. – восемь, к концу 1942 г. – 12, а в 1943 г. – 13, к концу Великой Отечественной войны – восемь. Всего за время войны, не считая фронтов ПВО (противовоздушной обороны), было создано 24 фронтовых управления.

Справка по организации маршрута:

Маршрут рассказывает о создании фронтов Великой Отечественной войны. О боях и солдатах на полях сражений всех фронтов войны 1941-1945 гг.

На базе учреждений культуры и школ искусств населенных пунктов Томского района Томской области формируется сборная команда из школьников, их родителей, ветеранов войны и преподавателей истории сельских школ. В соответствии с выбранным фронтом они готовят презентацию, включающую в себя историю создания фронта, портреты руководителей, состав фронта, направление, операции, победы, награды, звания, герои взрослые и дети, медсанбаты, фронтовые бригады на передовой, песни, война в живописи, фотографиях и литературе.

К моменту представления фронта в соответствующем населенном пункте собираются представители других населенных пунктов-фронтов и гости. Назначенный принимающей группой экскурсовод проводит зрителей «по передовой», вручает галстуки с названием фронта, подготовленные буклеты. Затем следует просмотр фильма и выступление фронтовой бригады. В ходе презентации ее участники используют специальное материально-техническое обеспечение:

- комплекты солдатской и офицерской формы РККА образца 1943 г.;
- форма солдат и офицеров фашистской армии;
- плащ-палатки;
- макеты оружия;
- полевые офицерские сумки и медицинские;
- портреты маршалов;
- плакаты родов войск;
- плакаты пионеров-героев и комсомольцев;
- карты фронтов и боевых операций;
- Знамя Победы и другое.

Маршрут включает в себя обязательное посещение мемориалов и других памятных мест, посвященных событиям или участникам Великой Отечественной войны, а также экспозиций краеведческих музеев.



1 Северный фронт
Томская обл., Томский р-н, п. Октябрьский

2 Южный фронт
Томская обл., Томский р-н, п. Молодежный

3 Можайская линия обороны
Томская обл., Томский р-н, с. Новорождественка

4 Сталинградский фронт
Томская обл., Томский р-н, п. Рассвет

5 Украинский фронт
Томская обл., Томский р-н, п. Копылово

6 Волховский фронт
Томская обл., Томский р-н, с. Воронино



7 Юго-Западный фронт
Томская обл., Томский р-н, с. Рыболово

8 Воронежский фронт
Томская обл., Томский р-н, д. Петрово

9 Юго-Восточный фронт
Томская обл., Томский р-н, д. Кисловка



10 Белорусский фронт
Томская обл., Томский р-н, п. Зональная Станция

11 Ленинградский фронт
Дальневосточный фронт
Томская обл., Томский р-н, п. Мирный

12 Курский фронт
Томская обл., Томский р-н, с. Межениновка



РЕСПУБЛИКА ТЫВА (ТУВА)

Более 20 тысяч лет назад, еще в каменном веке, началось освоение тувинских земель. Одним из самых древних народов Южной Сибири являются сами тувинцы. Также здесь жили племена скифов и гуннов, уйгуров и кыргызов, тюркские племена. Территория Тывы с VI до IX в. входила в состав Тюркского, Киргизского и Уйгурского каганатов, а позднее, завоеванная Чингиз-ханом, оказалась под властью монголо-татар. С конца XVI в. Тыва попала в сферу влияния северо-монгольских государств. После распада Монгольской империи тувинские племена находились под владычеством образовавшихся маньчжурских и джунгарских ханств.

Начиная с конца XVII в., территории Сибири и Дальнего Востока осваивала Россия, стремясь установить добрососедские отношения с Китаем, пограничным районом которого была Тыва.

В начале XIX в. русские начали разрабатывать золотоносные месторождения, расположенные на территории края.

В апреле 1914 г. Урянхайский край (Тыва) был взят под покровительство российского царя. В мае 1915 г. после долгих дипломатических переговоров было подписано «Трехстороннее соглашение России, Китая и Монголии об автономной Внешней Монголии».

В результате Гражданской войны в 1921 г. на территории региона была установлена советская власть и образована Тувинская Народная Республика. Именно в этот период была создана тувинская письменность, что привело к развитию современной национальной литературы края.

Начало Второй Мировой войны подтолкнуло к окончательному экономическому и военно-политическому объединению Тывы с СССР. 10-й Великий Хурал в июне 1941 г. принял Декларацию о вступлении в войну на стороне Советского Союза. Республика в качестве материальной помощи передала Советскому Союзу золотой запас государства (эквивалентный 30 млн советских рублей). Добровольная материальная помощь населения Тывы в военное время превысила 60 млн рублей. С 1943 г. тувинские добровольцы участвовали в сражениях на фронтах Великой Отечественной войны и за боевые заслуги были награждены орденами и медалями СССР и Тувинской Народной Республики.

◀ Кызыл.


Обелиск «Центр Азии».

 **2 дня**
 **7+**

Кызыл-Мажалык

Кочетово

Филиал Национального музея, был создан в 1995 г. после научного обследования и демонтажа петроглифов из местечка Сарыг-Даш близ села Дон-Терезин. Помимо экспозиционной и экскурсионной работы музей-филиал организует туры к известному древнетюркскому каменному изваянию, получившему в народе название «Чингисхан», буддийскому святилищу с рисунками и росписью «Бижиктиг-Хая», петроглифам бронзового века, изображающим личины-маскоиды. Разработана также туристическая тропа на гору Шовээлиг-Даг (Гора-крепость), к комплексу каменных изваяний и к месту расположения некогда существовавшей древнеуйгурской крепости «малгаз бажын орну».



РЕСПУБЛИКА ХАКАСИЯ

Хакасия, расположенная в юго-западной части Восточной Сибири, отличается особым климатом и потрясающими по красоте природными ландшафтами. По мнению ученых, первые поселенцы обосновались на территориях Саяно-Алтайского нагорья и Хакасско-Минусинской котловины больше 300 тысяч лет назад. Огромное количество древних исторических памятников, расположенных в Хакасии, принесло ей славу «археологической Мекки».

В VIII в. на современной территории республики существовали крупные города, украшенные великолепными храмами, дворцами, административными зданиями. Их богатство постоянно привлекало самых разных захватчиков. В начале XIII в. территория Хакасии была включена в состав монгольской империи, что привело к окончательному уничтожению древнего государства и утрате многих социально-экономических и культурно-бытовых достижений саяно-алтайских народов.

В состав России Хакассия вошла в начале XVIII в., когда по указу царя Петра I в регионе был возведен первый острог. За несколько лет на территории края было построено множество медеплавильных и железоделательных заводов, открыто больше ста золотых приисков. Огромные доходы Российскому государству приносила и торговля пушниной. Постепенно Хакасия из аграрного и скотоводческого района страны превратилась в индустриальный.

В годы Великой Отечественной войны более 69 тысяч жителей края ушли на фронт. Оставшиеся в тылу женщины, старики и дети трудились в оборонной и сельскохозяйственной промышленности. За годы войны они поставили стране свыше 3 млн тонн угля, 1,2 млн куб. м леса, цветные и редкие металлы, лошадей, сотни тысяч тонн зерна, десятки тысяч тонн мяса, а также других продуктов. В области работало 16 эвакогоспиталей: более 10 тысяч воинов вернулись в строй. 27 уроженцев края стали Героями Советского Союза, 13 человек – полными кавалерами ордена Славы.

◀ Абакан.

Архитектурно-парковый комплекс
«Добрый ангел мира»
и Спасо-Преображенский
кафедральный собор.

По улицам памяти

Респ. Хакасия, г. Абакан



Посвящен героям Хакасии.

Цель проведения: посещение мест боевой славы, военно-патриотическая работа, сохранение исторической памяти.

Слава воинов хакасской земли имеет многовековую историю и запечатлена еще в древних героических эпосах коренного населения края. Мощная армия здесь существовала уже во времена динлинского царства, в 388–392 г. На территории края неоднократно проходили сражения между тюрками, уйгурами, ойратами, кыргызами, монголами и хакасами. В конце XVII – начале XVIII в. этот регион стал объектом борьбы трех государств: России, Монголии и Джунгарии. В марте 1707 г. по приказу Петра I здесь был сооружен Абаканский острог, под стенами которого в том же году представители хакасов приняли присягу на верность русскому государю.

Бурные годы революций отмечены в Хакасии трагическими событиями. Гражданская братоубийственная война унесла тысячи жизней жителей юга Сибири. На территории Минусинского уезда действовала армия красных партизан Кравченко и Щетинкина, освободившая регион от белогвардейцев и интервентов.

В годы Великой Отечественной войны на фронт ушел каждый пятый житель довоенной Хакасии, 18 830 воинов пали на поле брани. В 1941–1942 гг. в области были сформированы одна стрелковая дивизия, саперный, автотранспортные и пять лыжных батальонов. До конца войны в области прошли обучение 1502 летчика-истребителя.

Уроженцы Хакасии принимали участие в исторических сражениях под Москвой, Ленинградом, Сталинградом, на Курской дуге, в Белоруссии и Прибалтике. А также участвовали в освобождении народов центральной и юго-восточной Европы от фашистской оккупации.

- 1 Мемориальный комплекс «Воинам, умершим от ран в госпиталях Абакана»**
Респ. Хакасия, г. Абакан, ул. Тельмана, 1-е городское кладбище

Мемориал находится на месте братской могилы воинов Советской армии, умерших от ран в госпиталях Абакана в период Великой Отечественной войны. Памятник воздвигнут 9 мая 1965 г. по проекту абаканского архитектора и художника Н. И. Ятманова. На десяти мемориальных досках высечены фамилии 97 погибших воинов.



- 2 Памятный знак Герою Советского Союза В.Г. Тихонову**
Респ. Хакасия, г. Абакан, р-н Нижней Согры, территория 3-го городского кладбища

Василий Гаврилович Тихонов (1909–1976) – генерал-лейтенант авиации, командир эскадрильи. Родился в поселке медного рудника Улень (ныне Ширинского р-на Хакасии). В боях Великой Отечественной войны с июля 1941 г. Принимал участие в боях под Москвой, Ленинградом, Севастополем, Сталинградом, Орлом и Курском, участвовал в освобождении Украины, Белоруссии, Прибалтики, Польши и Венгрии. В августе 1941 г. во главе эскадрильи в числе первых совершил 4 успешных налета на Берлин. За этот подвиг Тихонов получил «Золотую Звезду» Героя, став первым уроженцем Хакасии, удостоенным высшей степени отличия СССР. Похоронен по завещанию в г. Абакан в сентябре 1976 г.

- 3 Памятник воинам, погибшим в Великой Отечественной войне**
Респ. Хакасия, г. Абакан, парк Победы (на центральной аллее, рядом с ул. Ленина)

Мемориал посвящен воинам, погибшим в боях Великой Отечественной войны 1941–1945 гг. Центральная скульптурная композиция представлена фигурами воина-хакаса и русского бойца – символ совместной борьбы многонационального народа страны против фашистской Германии. У памятника горит Вечный огонь, а подходы к нему украшены цветниками и газонами. Пьедестал мемориала выполнен из гранита в форме кургана, что очень символично для хакасского народа.

- 4 Стела «Орленок»**
Респ. Хакасия, г. Абакан, пр-т Ленина, 53 (на центральной аллее парка «Орленок»)

Памятник представляет собой гранитную стелу, на которой изображен выполненный из бронзы пионер-трубач, скачущий на коне. Монумент посвящен пионерам Хакасии, в том числе участникам республиканской операции 1980-х гг. «Горячий камень». Это также памятный знак детскому писателю А. П. Гайдару.



- 5 Обелиск «Павшим коммунарам»**
Респ. Хакасия, г. Абакан, пл. Павших коммунаров (литера «Г»)

Монумент открыт 7 ноября 1927 г. в память о погибших за установление и защиту советской власти в Хакасии. Фамилия Станишевских на мемориальной доске названа трижды. Это отец, сын и дочь. Старшего, Антона Осиповича, белогвардейцы расстреляли как председателя Совдепа с. Усть-Абаканское (ныне г. Абакан). Его сына Станислава, пойманного на боевом задании в Аскизском районе, перед смертью долго пытали, раздев донага и бросая в костер. Почти в то же время в с. Чиланы Таштыпского района была зверски убита Елена Станишевская. Рабочего станции Абакан Ф. А. Медведева расстреляли за то, что он передавал партизану винтовку, а С. М. Сидоренко переправлял повстанцев через Енисей. Всего в скорбном списке павших восемь имен.



ДАЛЬНЕВОСТОЧНЫЙ ФЕДЕРАЛЬНЫЙ ОКРУГ

ДФО – самый крупный федеральный округ России, его площадь составляет 36 % от всей территории страны.



Чукотский автономный округ
«История края на улицах города»

Республика Саха (Якутия)
«История Гражданской войны в Якутии»

Магаданская область
«Магадан о героях Великой Отечественной»

Камчатский край
«Исторический Петропавловск»

Петропавловск-Камчатский

Хабаровский край
«По следам Второй мировой войны»

Амурская область
«Дорогой победителей»

Хабаровск

Еврейская автономная область
«Еврейская автономная область в годы Великой Отечественной войны»

Сахалинская область
«По местам боевой славы Сахалина»

Приморский край
«Владивосток – восточный форпост России»
«Забывтая Русско-японская война»

Владивосток

Города воинской славы ☆



АМУРСКАЯ ОБЛАСТЬ

Первые поселенцы появились в Приамурье примерно во II тысячелетии. А русские – в первой половине XVII в. В 1649 г. был основан город Албазин – главный центр русских владений в Приамурье. Однако в 1689 г., по условиям Нерчинского договора, Приамурье отошло к Китаю. Только в середине XIX в. было возобновлено освоение края – началось переселение казаков из Забайкалья в низовья Амура. В 1858 г., после подписания Айгунского договора, Приамурье окончательно вошло в состав России.

Существенную роль в освоении региона сыграло строительство Транссибирской железной дороги. К концу XIX в. в Приамурье работала золотодобывающая промышленность, активно развивалось сельское хозяйство и водное сообщение. Благовещенск превратился в крупный ремесленно-промышленный и торгово-распределительный центр Приамурья.

Бурные события развернулись в крае во время Гражданской войны: власть несколько раз переходила от «красных» к «белым» и наоборот. Здесь прогремел известный Гамовский мятеж, действовало Амурское правительство Алексеевского, Земская управа, власть колчаковского уполномоченного, мощное революционное подполье, а также размещалось командование японских оккупационных войск. Пока, наконец, в 1920–1922 гг. Амурская область не вошла в состав Дальневосточной республики, а Благовещенск не превратился в столицу «Красного острова» – центр организации сил для освобождения Забайкалья и Приморья от интервентов и белогвардейцев.

В годы Великой Отечественной войны Амурская область жила в прифронтовой готовности. Находящаяся за Амуром японская армия могла в любой момент открыть еще один фронт против СССР. Важнейшим звеном в борьбе с противником стала контрразведка. Непосредственно военные действия в регионе начались в августе 1945 г., с началом Советско-японской войны. Амурская флотилия обеспечивала продвижение войск Красной армии вдоль рек Амур и Сунгари. Боевые катера высаживали десанты в японском тылу, участвовали в стремительном прорыве вглубь Маньчжурии. 142 794 жителя Амурской области ушли на фронт, 64 тысячи амурчан были награждены боевыми орденами и медалями, 62 стали Героями Советского Союза, а 13 – полными кавалерами ордена Славы.

◀ Благовещенск.

Кафедральный собор
Благовещения
Пресвятой Богородицы
и памятник основателям
Благовещенска графу
Н. Н. Муравьеву-Амурскому
и Святителю Иннокентию
Вениаминову.

Дорогой победителей

Российская Федерация, Амурская обл., г. Благовещенск – Китайская Народная Республика, провинция Хэйлунцзян, городской округ Хэйхэ: г. Хэйхэ, п. Сиганцзы, уезд Сунью, гора Шеньшань



Приурочен к победе над Японией в 1945 г. – завершающему сражению Второй мировой войны.

Цель проведения: посещение мест боевой славы, военно-патриотическая работа с молодежью, развитие въездного иностранного туризма.

Маньчжурская операция (битва за Маньчжурию или «Августовская буря») – стратегическая наступательная операция Советских вооруженных сил и войск Монгольской народно-революционной армии с целью разгрома японской Квантунской армии и ликвидации военно-экономической базы Японии на Азиатском континенте.

9 августа 1945 г. Советский Союз начал наступление на японские войска, оккупировавшие территорию Китая на правом берегу р. Амур. По плану японского командования Квантунская армия должна была контратаковать в тыл наступающей 2-й Краснознаменной армии, захватить и разрушить Благовещенск. Однако уже на следующий день, к вечеру, высадившийся советский десант взял под контроль г. Хэйхэ (Сахалин). Контратака японцев была сорвана массированным наступлением.

К 12 августа 1945 г. противник под прикрытием сильных арьегардов отошел в направлении Сюньхэ. Особенно тяжелые бои, заставившие советские подразделения ненадолго перейти к обороне, проходили в районе поселка Сиганцзы. Но, несмотря на ожесточенное сопротивление, Красная армия смогла к 17 августа прорвать оборону японцев и выйти к Сунью. К 21 августа 1945 г. сопротивление противника было сломлено.

Разгром Квантунской армии и потеря военно-экономической базы в Северо-Восточном Китае и северной Кореи стали одним из факторов, лишивших Японию реальных возможностей продолжать войну, вынудив ее подписать акт о капитуляции 2 сентября 1945 г., что привело к завершению всей Второй мировой войны.



1 **Областной краеведческий музей имени Г. С. Новикова-Даурского**
РФ, Амурская обл., г. Благовещенск, ул. Ленина, 165

Музей основан 16 (28) августа 1891 г. В его фондах хранится свыше 155 тысяч предметов по природе, истории и культуре Приамурья, многие из которых уникальны: доспехи японского самурая XVII в., костюмы и атрибуты даурского и эвенкийского шаманов конца XIX – начала XX в., Усть-Нюкжинский метеорит, коллекция предметов искусства стран Востока. Отдельная экспозиция посвящена участию амурцев в Великой Отечественной войне 1941–1945 гг., войне с милитаристской Японией в 1945 г. и массовому героизму жителей региона в тылу.

2 **Мемориальный комплекс, посвященный воинам-амурцам, погибшим в годы Великой Отечественной войны 1941–1945 гг.**
РФ, Амурская обл., г. Благовещенск, пл. Победы

Открыт в 1967 г. Центральным монументом ансамбля является 3-метровая стела, у подножия которой находится скульптурная композиция воинов-победителей. Центральный барельеф – мать с ребенком. В нише памятника находятся капсулы с землей городов-Героев – Москвы, Ленинграда, Сталинграда, Севастополя, Одессы, Киева, Бреста, Новороссийска, Керчи. Позади монумента расположена Стена Памяти, на которой увековечены имена амурцев, погибших в годы Второй мировой войны.



3 **Памятник морякам Амурской речной флотилии**
РФ, Амурская обл., г. Благовещенск, ул. Краснофлотская (возле пересечения с ул. Святителя Иннокентия)

Установлен на берегу реки Амур в 1989 г. в честь моряков Амурской речной флотилии, принимавших участие в войне против империалистической Японии в 1945 г. Представляет собой установленный на постаменте бронекатер БК-905. Именно такие катера обеспечивали переправу катеров Зее-Бурейской бригады речных кораблей. В боевых и оборонительных действиях в составе Краснознаменной Амурской флотилии участвовали 52 бронекатера, а также мониторы и канлодоки.



4 **Братская могила советских воинов**
КНР, провинция Хэйлунцзян, г. Хэйхэ, парк имени генерала Ван Су

Здесь захоронены 104 советских воина – участника боев 1945 г. «Маленькая война на востоке», как называли Маньчжурскую наступательную операцию, оказалась как стремительной, так и исключительно жестокой и кровопролитной. Япония оккупировала г. Хэйлунцзян и всю Маньчжурию еще в 1931 г. Созданные здесь укрепрайоны создавали целых 13 лет. В августе 1945-го в округе Хэйхэ китайской провинции Хэйлунцзян в боях с японцами погибли более двух тысяч советских солдат и офицеров.



Бэйань

9 10 11

Хэйхэ

Сиганцзы

уезд Сунью

Благовещенск

2

1

3

4

5

6

7

8

5

Музей подвига советских воинов
КНР, провинция Хэйлунцзян, г. Хэйхэ

Многие освободители Маньчжурии погибли на полях сражений. Но не менее героической была судьба разведчиков-диверсантов, долгое время оставшаяся в тени. Еще до начала введения советских войск, в регион были заброшены разведгруппы пограничников и группы НКГБ для захвата штабов японских карательных органов, ликвидации диверсантов, в том числе и небезызвестного разведподразделения «Асано», действовавшего в китайском Прикардонье. Действия бойцов этого невидимого фронта, позволили существенно сократить потери в открытых столкновениях.

6

Братская могила советских воинов
КНР, провинция Хэйлунцзян, городской округ Хэйхэ, п. Сиганцзы

Здесь упокоены 244 советских воина, освобождавших Маньчжурию. Советские войска подошли в этот район 12 августа 1945 г., а взяли поселок только 20-го числа. Восемь дней продолжался кровопролитный штурм. Тела советских солдат свозили прямо на телегах и хоронили у подножия упрямой высоты.



7

Советское мемориальное кладбище
КНР, провинция Хэйлунцзян, городской округ Хэйхэ, уезд Сунью

405 советских воинов оставили здесь свои жизни. Более 17 тысяч японских самураев были взяты в плен. Всего в городском округе Хэйхэ шесть советских воинских мемориалов-захоронений, в которых похоронены 833 амурчанина, погибших в войне с Японией в 1945 г.



8

Музей увековечения вины японских фашистов
КНР, провинция Хэйлунцзян, городской округ Хэйхэ, уезд Сунью

В музее собраны свидетельства исключительной жестокости японских войск. Вернувшиеся домой живыми рассказывали о прикованных к дотам японских смертниках, о вырезанных до последней медсестры госпиталей и обезображенных телах боевых товарищей, попавших в руки к самураям. Японцы активно применяли рабский труд местных жителей. Только в Сахалинской провинции Китая при строительстве японских оборонительных сооружений, в том числе и Хомоэрцзинского узла сопротивления, погибло и уничтожено японцами (после строительства) более 60 тысяч мирных граждан.

9

Хомоэрцзинский узел сопротивления
КНР, провинция Хэйлунцзян, городской округ Хэйхэ, гора Шеньшань (Шень)

Здесь состоялся один из главных эпизодов войны с милитаристской Японией 1945 г. Это был неприступный опорный пункт, включавший 67 сооружений, в том числе 28 дотов, два из которых принадлежали к типу «богатырь»: гарнизон до 100 человек, обеспеченных всем необходимым (боеприпасами, продовольствием, электричеством, водой) размещался на глубине 22 м под землей. В результате жесточайших кровопролитных боев, в которых полегло немало советских солдат, сопротивление японцев было сломлено, а путь Советской армии к Харбину открыт. Руины Хомоэрцзинского узла сопротивления стали частью созданного Музея увековечивания вины японских фашистов.

10

Бактериологическая лаборатория
КНР, провинция Хэйлунцзян, городской округ Хэйхэ, уезд Сунью

В годы Второй мировой войны японцы вели активную разработку бактериологического оружия. Часть таких лабораторий находилась на территории Китая. В том числе крупнейшая в мире – секретный комплекс «Отряда 731», который базировался в районе поселка Пинфан провинции Биньцзян. Опыты проводили на живых людях – военнопленных или похищенных среди местного населения, причем целыми семьями. Пленникам вводили химические препараты, их кипятили, замораживали, били током, высушивали – истязали всеми возможными способами, чтобы узнать границы человеческих возможностей.



ЕВРЕЙСКАЯ АВТОНОМНАЯ ОБЛАСТЬ

Издавна на территории Приамурья жили немногочисленные независимые племена дауров, дючеров и тунгусов. Проникновение в регион русских началось с середины XVII в. Походы Василия Пояркова и Ерофея Хабарова закрепили русское влияние в Приамурье.

Интенсивное заселение края происходило с середины XIX в.: здесь селились казаки, рабочие и служащие строившейся Амурской железной дороги, а также вольные промышленники, крестьяне и раскольники.

В годы Гражданской войны регион стал ареной кровопролитных боев большевиков с белогвардейцами и интервентами. С 1920 г. территория автономия вошла в состав Дальневосточной республики.

В 1928 г. Президиум ЦИК СССР постановил отвести район Биробиджана для заселения трудящимися-евреями. Еврейская автономная область была образована в 1934 г. Несмотря на название, еврейское население никогда не было в ней доминирующим – здесь также проживали русские, украинцы, корейцы и представители других национальностей. Из известных представителей еврейской диаспоры можно назвать выдающегося писателя Эммануила Казакевича, актера Семена Стругачева, ряда других деятелей науки и культуры.

В годы Великой Отечественной войны Еврейская область была важной промышленной тыловой базой, снабжавшей фронт автотехникой, боеприпасами и снаряжением. Многие жители края ушли на фронт. Отдельные усилия в фронтовые годы были направлены на защиту русско-китайской границы и предотвращению вторжения разведывательно-диверсионных отрядов.

◀ Биробиджан.

Беседка на набережной реки Биры.

Еврейская автономная область в годы Великой Отечественной войны

Еврейская АО, г. Биробиджан



Посвящен вкладу Еврейской автономной области в победу советского народа в Великой Отечественной войне 1941–1945 гг.

Цель проведения: военно-патриотическая работа с молодежью.

Еврейская автономная область играла особую роль в годы Великой Отечественной войны. На территории края, имеющего общую границу с Китаем, были образованы специальные истребительные батальоны и группы содействия. В них вошли в основном оставшиеся в тылу женщины и подростки, вынужденные к тому же совмещать труд на предприятиях и обязанности по несению службы. Главной задачей формирований была защита границы, выявление парашютных десантов и диверсантов.

Промышленность региона поставляла на фронт лыжи, военно-санитарное имущество, боеприпасы, гранаты, автоприцепы, парашюты и ранцы. Свыше семи тысяч жителей края были награждены медалью «За доблестный труд в Великой Отечественной войне».

В регионе были мобилизованы в армию более 12 тысяч человек, семь тысяч из них погибли или пропали без вести. Преимущественно из жителей края была сформирована прославленная 102-я трижды орденоносная Новгород-Северская дивизия, дошедшая до самого Берлина. Более 10 тысяч уроженцев области были награждены государственными наградами, 14 жителей края стали Героями Советского Союза, четыре – полными кавалерами ордена Славы.



- 1 **Областной краеведческий музей-заповедник**
Еврейская АО, г. Биробиджан, ул. Ленина, 25

Музей ведет свою историю с краеведческого кружка, созданного прямо накануне Великой Отечественной войны. В 1945 г. была открыта его первая экспозиция. Сейчас в фондах музея находится свыше 29 тысяч единиц хранения. Здесь собраны природоведческие и исторические материалы Приамурья и Еврейской АО, в том числе повествующие о годах Великой Отечественной войны.

- 2 **Сквер Победы**
Еврейская АО, г. Биробиджан, сквер Победы

Здесь расположена стела в память о воинах, погибших в Великой Отечественной войне, а также о боевых и трудовых подвигах жителей Еврейской автономной области. В 2001 г. в сквере установлена часовня Державной иконы Божией Матери в честь бойцов-интернационалистов, отдавших свои жизни в локальных войнах.



- 3 **Памятник Герою Советского Союза И. Р. Бумагину**
Еврейская АО, г. Биробиджан

Иосиф Романович Бумагин (1907–1945) – лейтенант, командир пулеметного взвода 396-го стрелкового полка 135-й стрелковой дивизии 6-й армии, Герой Советского Союза. В Красной армии с мая 1941 г. 24 апреля 1945 г. при штурме г. Бреслау (Вроцлав) взвод Бумагина под шквальным огнем атаковал вражеский рубеж. Одну из точек неприятеля командир забросал гранатами, вторую закрыл собственной грудью. Звание Героя Советского Союза присвоено посмертно 27 июня 1945 г.





КАМЧАТСКИЙ КРАЙ

Камчатский край – земля вулканов, горячих источников, нерестовых рек и озер, а также самый восточный рубеж страны, где находится одна из стратегических баз Тихоокеанского флота ВМФ России.

Первыми русскими, пришедшими на Камчатку более 300 лет назад, стали казаки Ф. Алексеев, М. Стадухин, И. Камчатный и другие. К этому времени край уже был населен алеутами, коряками, чукчами, ительменами и эвенками. В конце XVII в. здесь основал первый острог «камчатский Ермак» Владимир Атласов.

В 1724 г. к полуострову отправилась первая в России морская научная экспедиция под руководством командора В. Беринга, она завершила открытие северо-восточного побережья Азии. В ходе Второй Камчатской экспедиции (1733–1743) на карту был нанесен пролив между Россией и Северной Америкой, Южные Курильские острова, обследовано побережье Камчатки и Японии.

Днем рождения столицы края – Петропавловска-Камчатского – принято считать 6 октября 1741 г., когда пакетботы «Святой Петр» и «Святой Павел», ведомые А. И. Чириковым и В. Берингом, вошли в Авачинскую бухту.

Победа немногочисленного гарнизона Петропавловска над мощной англо-французской эскадрой в 1854 г. стала одной из важных побед России в ходе Крымской войны.

В годы Великой Отечественной войны на фронты ушли более 20 тысяч жителей полуострова. А порт Петропавловска-Камчатского служил ключевым узлом в переброске ленд-лизовских грузов. Здесь же в 1945-м был сформирован десант, вернувший России территорию Курильских островов.

Петропавловск-Камчатский



Город воинской славы

◀ Петропавловск-Камчатский.

Вид на исторический центр города с Мишенной сопки.

Исторический Петропавловск

Камчатская обл., г. Петропавловск-Камчатский



Приурочен к героической обороне Петропавловского порта от нападения объединенной англо-французской эскадры в 1854 г. и освобождению Курильских островов от японских милитаристов в 1945 г.

Оборона Петропавловского порта от нападения англо-французской эскадры в 1854 г. (17 августа – 26 августа 1854 г.) – один из эпизодов Крымской войны 1853–1856 гг., когда против России выступила коалиция в составе Британской, Французской, Османской империй и Сардинского королевства.

Англо-французская эскадра из шести кораблей зашла в Авачинскую бухту 17 августа 1854 года. На следующий день началась героическая оборона города. Силы петропавловского гарнизона сильно уступали захватчикам. Главной ареной боя стала Никольская сопка. Спустя 10 дней враг бежал. Эта победа стала одним из главных триумфов России в ходе Крымской войны 1853–1856 гг.

Курильская десантная операция (18 августа – 1 сентября 1945 г.) – десантная операция Советской армии против японских войск с целью овладения Курильскими островами. Является частью Советско-японской войны 1945 г.

Высадка десанта началась с северных островов Курильской гряды. Первые и самые кровопролитные бои произошли на о. Шумшу. 23 августа командующий японскими войсками на северных Курильских островах генерал-лейтенант Фусаки Цуцуми принял условия капитуляции. Вслед за Шумшу сдались гарнизоны остальных островов Курильской гряды. 2 сентября 1945 г. состоялось подписание Акта о капитуляции Японии, означавшей окончание Второй мировой войны.

1 Памятник экипажу подводной лодки «Л-16»

Камчатская обл., г. Петропавловск-Камчатский, ул. Бохняка, 15

Осенью 1942 г. «Л-16» участвовала в переброске 12 подлодок с Тихоокеанского на Северный флот через Панамский канал. В ночь с 11 на 12 октября на переходе Датч-Харбор – Сан-Франциско лодка была атакована другой подлодкой, оставшейся неизвестной. Через 25–30 секунд она вместе с 55 членами экипажа навсегда исчезла с поверхности океана.



2 Памятник «Танк Т-34»

Камчатская обл., г. Петропавловск-Камчатский, Комсомольская пл.

Танк Т-34 постройки 1947 г. стал памятником 7 мая 1975 г., после его вывода из состава боевых частей. Монумент установлен в честь строительства на средства камчатцев танковой колонны «Камчатский рыбак» в годы Великой Отечественной войны 1941–1945 гг.

3 Памятник «Торпедный катер ТК-456»

Камчатская обл., г. Петропавловск-Камчатский, склон Красной сопки

Памятник посвящен морякам-десантникам, которые участвовали в Курильской десантной операции в августе 1945 г. Торпедные катера широко применялись в годы Великой Отечественной войны для поражения торпедами военных кораблей и транспортных судов противника.



4 Памятник героям 3-й «Смертельной» батареи лейтенанта А.П. Максудова

Камчатская обл., г. Петропавловск-Камчатский, юго-западный склон Никольской сопки

24 августа 1854 г. земляная батарея без брустверов с пятью пушками вступила в перестрелку с 50-пушечным фрегатом неприятеля. В течение полчаса батарея отвечала без промаха, пока на ней не осталась одна-единственная пушка. К ней кинулся командир батареи – князь Александр Максудов, отправил большой катер с неприятельским десантом ко дну и упал с оторванной рукой.

5 Мемориальный комплекс, сооруженный в честь героической обороны Петропавловска от нападения англо-французской эскадры в 1854 г.

Камчатская обл., г. Петропавловск-Камчатский, у пересечения улиц Ленинской и Красинцев

Состоит из братской могилы воинов, павших в 1854 г., и памятника-часовни, сооруженной в честь успешной обороны г. Петропавловска от нападения англо-французской эскадры. В братских могилах захоронены как защитники города, так и англичане, и французы, тела которых были подобраны после заключительного сражения.



6 Памятник воинам Советской армии – освободителям Курильских островов в 1945 г.

Камчатская обл., г. Петропавловск-Камчатский, ул. Ленинская, сквер Свободы

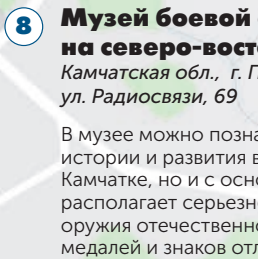
В Курильской десантной операции активно участвовали силы Камчатского оборонительного района и Петропавловской военно-морской базы: несколько десятков кораблей, вспомогательных судов и свыше 8800 бойцов и офицеров. Двое из них – Николай Вилков и Петр Ильичев – грудью закрыли огневые точки неприятеля, сохранив жизни сотен десантников.



7 Камчатский краевой объединенный музей

Камчатская обл., г. Петропавловск-Камчатский, ул. Ленинская, 20

Создан в 1911 г. Экспозиции музея рассказывают об истории Камчатского края и города Петропавловска-Камчатского с древнейших времен и до наших дней. Фонды музея насчитывают более 140 тысяч единиц хранения, в том числе 116 тысяч экспонатов основного фонда.



8 Музей боевой славы войск и сил на северо-востоке РФ

Камчатская обл., г. Петропавловск-Камчатский, ул. Радиосвязи, 69

В музее можно познакомиться не только с основными этапами истории и развития вооруженных сил, которые базируются на Камчатке, но и с основными моментами истории края. Музей располагает серьезной коллекцией огнестрельного и холодного оружия отечественного и зарубежного производства, орденов, медалей и знаков отличия.



9 Памятник «Слава»

Камчатская обл., г. Петропавловск-Камчатский, Никольская сопка

Монумент посвящен успешной обороне Петропавловска от нападения англо-французской эскадры в 1854 г. и находится на месте самых жарких сражений русских воинов. Строительство памятника происходило на средства, собранные добровольцами военно-морского флота. Венчает монумент крест, который отлили в Санкт-Петербурге.





МАГАДАНСКАЯ ОБЛАСТЬ

Край золотых приисков и символ советского ГУЛАГа. Эти земли можно было бы назвать самыми мирными на территории России: ни один из кровопролитных конфликтов, бушевавших в стране, не достиг этого региона, но судьба его напрямую связана с военно-политической жизнью всего государства.

В 20-е гг. XX в. освоение края было связано с добычей золота и других полезных ископаемых. В годы Великой Отечественной войны Колыма прочно заняла позицию «валютного цеха СССР»: воюющей стране необходимо было золото на оплату военных поставок из-за рубежа. Для отправки необходимой стране руды здесь строили порты, аэродромы, дороги, в том числе фактически вымощенный костями Колымский тракт. Большая часть работ в невыносимых, а иногда и в смертельных условиях урановых рудников была выполнена руками заключенных ГУЛАГа, в числе которых оказались генерал А. В. Горбатов, конструктор С. П. Королев, профессор А. К. Болдырев, киноартист Г. С. Жженов и многие другие представители научной и художественной интеллигенции России. Упорно трудились и свободные жители края: изготавливали одежду, обувь, клей, мыло и макароны. Через Магадан по воздуху переправляли ленд-лизовские грузы.

◀ Магадан.

Свято-Троицкий
кафедральный собор.

Магадан о героях Великой Отечественной

Магаданская обл., г. Магадан



Приурочен к событиям Великой
Отечественной войны.

Цель проведения: изучение истории Отечества, воспита-
ние детей и юношества в духе патриотизма.

История освоения Магаданского края в советский пери-
од связана с поисками запасов золота. Благодаря рабо-
там, проводившимся геологами и горняками, началось
промышленное освоение этого северного региона. Ре-
зультатом этого стало строительство поселений, дорог
и промышленных предприятий, налаживание паромно-
го сообщения, установление радиосвязи с материком,
была построена первая крупная электростанция и много
других достижений.

Начавшаяся Великая Отечественная война изменила
мирные планы жителей этого сурового края. Оставаясь
регионом глубокого тыла, жизнь Магадана на протяже-
нии всех фронтовых лет проходила под лозунгом «Все
для фронта, все для Победы». В эти годы продолжалось
промышленное освоение региона, комбинаты перешли
на производство продукции военного назначения. Более
60 добровольцев воевали на полях сражений на техни-
ке, приобретенной жителями региона. Горняки за годы
войны добыли около 300 тонн так необходимого стране
валютного металла.

И сегодня жители северного края помнят и чтят под-
виг героев, победивших в страшной войне. Об этом гово-
рят памятные места, куда ежегодно приходят ветераны
и все жители города в дни памяти и скорби.



1 Памятник «Узел памяти» Магаданская обл., г. Магадан, сквер Победы

Памятник установлен в 1991 г. в память о подвигах мурманчан
в Великой Отечественной войне. Он представляет собой
«узел», созданный из человеческих фигур: в центре композиции
находится женщина с ребенком на руках, а вокруг нее
расположены геолог-первооткрыватель, солдат-защитник
и узник ГУЛАГа. Памятник отлит из бронзы. Рядом с ним
установлена «Книга памяти», на которой увековечены имена
жителей города, погибших на фронте. Ежегодно 9 мая здесь
проходят траурные мероприятия и возложение цветов в память
о погибших героях.



2 Аллея Памяти Магаданская обл., г. Магадан, ул. Ленина

Аллея создана в память о воинах, погибших в
годы Великой Отечественной войны. Установлена
мемориальная стела. Торжественное открытие,
состоявшееся 2 сентября 1996 г., было приурочено к 51-летней
годовщине Великой Победы. Проект разработан коллективом
магаданских архитекторов. В 2001 г. рядом была разбита Аллея
в честь ветеранов Крайнего Севера, комсомола 30-70-х гг.,
чьим героическим трудом освоен Северный край и построен
город Магадан, а еще через четыре года на Аллее Памяти был
воздвигнут Мемориал землякам-колымчанам, погибшим на
службе Отечеству в Афганистане, Чечне и других локальных
конфликтах.

4

3

2

1



3 Мемориал летчикам 3-го авиаполка Магаданская обл., г. Магадан, наб. реки Магаданки

Композиция монумента выполнена из частей самолета и
расположена на территории музея военной техники и авиации
под открытым небом. В годы Великой Отечественной войны
через территорию Магадана пролегла воздушная трасса
«Аляска – Сибирь», по которой перегоняли боевые самолеты из
США на фронт. Из-за сложного климата и погодных условий, а
также несовершенств техники на трассе погибло и пропало без
вести много советских летчиков. Памятник установлен героям,
совершавшим этот трудный перелет в фронтовые годы.



4 Галерея боевой славы Магаданская обл., г. Магадан, пр-т К. Маркса

Галерея расположена в Муниципальном центре культуры.
Экспозиция посвящена Великой Отечественной войне и
вкладу жителей Магадана в победу над немецко-фашистскими
захватчиками. Также здесь собраны материалы о локальных
войнах и вооруженных конфликтах, затронувших регион.
На выставке представлены исторические справки, фотографии
и личные вещи солдат и летчиков. Коллекция галереи постоянно
пополняется новыми экспонатами.



ПРИМОРСКИЙ КРАЙ

Главная база Тихоокеанского флота России и рубеж многолетнего противостояния российских войск японским захватчикам.

На территории Приморского края разворачивались драматические события Русско-японской войны 1904 – 1905 гг. Отсюда ушел в свой гибельный поход к корейским берегам легендарный крейсер «Варяг». На пути во Владивосток разыгралось печально известное Цусимское сражение.

В годы Первой русской революции в столице края состоялись три крупных вооруженных восстания, активными участниками которых стали матросы, солдаты и рабочие. 9 января 1906 г. во Владивостоке повторился петербургский сценарий «кровавого» воскресенья.

Во время Гражданской войны здесь воевали части Народно-революционной армии под командованием известных полководцев И. П. Уборевича и В. К. Блюхера, освободившие край от 4-летней интервенции.

В Приморье у озера Хасан в 1938 г. насмерть стояли пограничники, не пропустив 20-тысячное войско японских захватчиков.

В годы Великой Отечественной войны приморцы сражались на всех фронтах. С территории региона начиналось наступление советских войск на Квантунскую армию, разгром которой привел к капитуляции Японии и завершению всей Второй мировой войны. А уже в 1969 г. на границе Приморья с Китаем 58 советских воинов отдали свои жизни за остров Даманский.

Владивосток



Город воинской славы

◀ **Владивосток.**

Золотой мост.

Владивосток – восточный форпост России

Приморский край, г. Владивосток



4 часа



7+

Посвящен истории Владивостока.

Цель проведения: военно-патриотическое воспитание, сохранение исторической памяти.

Владивосток – столица Приморья, самый большой город на Дальнем Востоке России, важнейший научно-образовательный центр региона и крупнейший порт Тихоокеанского побережья страны. Именно здесь находится главная база Тихоокеанского флота ВМФ России, а также конечный пункт самой длинной в мире железной дороги – Транссибирской магистрали.

Владивосток (от «владеть Востоком») был основан в 1860 г. как военный пост на новой границе между Россией и цинским Китаем, установленной «Айгунским договором». Во время Русско-японской войны город был обстрелян эскадрой адмирала Камимурэ, отсюда русские крейсера совершали набеги на корабли неприятеля, а в самом Владивостоке принимали раненых.

Во время Первой мировой войны Владивосток служил важной базой снабжения армии и флота, многие горожане ушли на фронт. В Гражданскую войну город оккупировали иностранные интервенты, здесь же прозвучали заключительные аккорды братоубийственного противостояния новой и старой власти.

Владивостокские пограничники участвовали в конфликте на Китайско-Восточной железной дороге и Хасанских боях.

В годы Великой Отечественной войны через город шла доставка ленд-лизовских грузов, а тысячи владивостокцев защищали Родину на полях сражений. 199 владивостокцев стали Героями Советского Союза, 10 человек – полными кавалерами ордена Славы. За боевые подвиги в локальных конфликтах более позднего времени восемь горожан были удостоены звания Героя России.



- 1 Площадь Борцов революции**
Приморский край, г. Владивосток (центральная площадь города на пересечении ул. Светланской и Океанского пр-та)

Центральная площадь с монументом Борцам за Власть Советов на Дальнем Востоке является традиционной визитной карточкой столицы Приморья. Отсюда можно спуститься на Корабельную набережную, на которой расположены Краснознаменная подводная лодка С-56, памятник адмиралу Г. И. Невельскому и Илье Муромцу и Николаевская триумфальная арка.



- 2 Золотой мост**
Приморский край, г. Владивосток, Корабельная наб., 21

Вантовый мост через бухту Золотой Рог. Строительство начали 25 июля 2008 г. в рамках подготовки города к проведению саммита АТЭС. Мост был официально открыт 11 августа 2012 г. Длина – 1388 м, протяженность мостового перехода – 2 км, ветровая нагрузка – до 47 м/с, сейсмическая нагрузка – 8 баллов и шесть полос движения.



- 3 Русский мост**
Приморский край, г. Владивосток, ул. Бархатная, 16а

Вантовый мост через пролив Босфор Восточный. Соединяет полуостров Назимова с мысом Новосильского на острове Русский. Сдан в эксплуатацию 2 июля 2012 г. По высоте пилонов – 324 м – является вторым в мире, после Виадук Мийо во Франции (343 м). На момент создания имел самый большой в мире пролет среди вантовых мостов – 1104 м.



- 5 Кампус Дальневосточного федерального университета**
Приморский край, г. Владивосток, о. Русский

Студенческий городок ДВФУ – старейшее в регионе высшее учебное заведение и единственный классический университет от Байкала до Тихого океана. Здания кампуса, а также спортплощадки, скверы и набережная с пирсом занимают территорию в 500 га. В 2012 г. кампус принимал саммит АТЭС.

- 4 Канал между проливом Босфор Восточный и бухтой Новик**
Приморский край, г. Владивосток

Искусственный канал, построенный в 1898 г., соединил пролив Босфор Восточный с бухтой Новик – местом базирования первых подводных лодок Российской империи во время Русско-японской войны 1904–1905 гг. Возникший при возведении канала остров назван именем Елены.



- 6 Береговая батарея «Великокняжеская» № 369**
Приморский край, г. Владивосток, о. Русский (участок побережья между мысами Ахлестышева и Вятлина, в 2,5 км юго-западнее мыса Ахлестышева)

Часть оборонительных сооружений Владивостокской крепости. Построена в 1909–1913 гг. Названа в честь великого князя Сергея Михайловича. Толщина стен достигает до 3–3,5 м. Сохранилась позиция главного калибра с четырьмя орудийными дворикам, 30 казематами и погребами. На фасаде бруствера – киотная ниша для иконы Порт-Артурской Божией Матери.



- 7 «Ворошиловская батарея»**
Приморский край, г. Владивосток, о. Русский

Береговая башенная батарея № 981 им. Клим Ворошилова построена в 1931–1934 гг. Одно из самых уникальных фортификационных сооружений в мире. Включает в себя две башни с тремя подземными этажами и потерну глубокого заложения длиной 250 м. В 1955 г. батарея получила боеприпасы для нанесения тактического ядерного удара. С 1998 г. здесь создан филиал Военно-исторического музея ТОФ.



Забытая Русско-японская война

Приморский край, г. Владивосток



Приурочен к событиям Русско-японской войны 1904–1905 гг.

Цель проведения: патриотическая работа, сохранение исторической памяти.

Русско-японская война (27 января (9 февраля) 1904 г. – 23 августа (5 сентября) 1905 г.) – война между Российской и Японской империями за контроль над Маньчжурией и Кореей, а также портами Порт-Артур и Дальний.

В ночь на 27 февраля японский флот без объявления войны напал на русскую эскадру на внешнем рейде Порт-Артура – военно-морской базы, арендованной Россией у Китая. Днем того же дня на выходе из корейского порта Чемульпо японцы расстреляли русский крейсер «Варяг» и канонерскую лодку «Кореец». Оба корабля вернулись в порт: «Варяг» был затоплен, а «Кореец» взорван собственными экипажами. К сентябрю Порт-Артур был осажден и после 5-месячной героической обороны сдался. В феврале 1905 г. японцы заставили отступить русскую армию в генеральном сражении при Мукдене, а уже в мае в Цусимском сражении нанесли поражение русской эскадре, переброшенной на Дальний Восток с Балтики.

В годы войны во Владивостоке базировался отряд крейсеров, которые осуществляли набеговые операции на коммуникации японцев и уничтожили ряд транспортов с важными военными грузами. Однако 1 августа 1904 г. в ходе сражения в Корейском проливе корабли владивостокского отряда были выведены из строя.

Война завершилась Портсмутским миром, согласно которому Россия уступила Японии южную часть Сахалина, свои арендные права на Ляодунский полуостров и Южно-Маньчжурскую железную дорогу.

1 **Площадь Борцов революции**
Приморский край, г. Владивосток, центральная площадь города на пересечении ул. Светланской и Океанского пр-та

Здесь расположен один из самых известных монументов Владивостока, посвященных защитникам Отечества, – монумент Борцам за Власть Советов на Дальнем Востоке. В центре композиции – фигура обращенного к морю бойца Народно-революционной армии – символ окончания освободительного похода против японских интервентов.



2 **Памятник героям Русско-японской войны 1904–1905 гг.**
Приморский край, г. Владивосток, ул. Светланская, 66 (на территории Военно-исторического музея Тихоокеанского флота)

Мемориал является первым памятником, посвященным воинам, павшим в борьбе с японскими интервентами. Торжественное открытие состоялось 16 декабря 2006 г. В центре архитектурного ансамбля находится статуя архангела Небесного Воинства Михаила, покровителя всех земных воинов.

1

3

2

4

4 **Морское кладбище**
Приморский край, г. Владивосток, ул. Патрокл, 6

В 1908 г. в центре кладбища построили «Храм-памятник морякам, на море утонувшим и в сражениях убиенным». Здесь же был обустроен мемориальный участок, на котором захоронены павшие герои крейсера «Варяг». В советское время кладбище стало местом упокоения героев ТОФа, павших в боях с японцами за Курильские острова и в Маньчжурии.

3 **Оружейный дворик Военно-исторического музея Тихоокеанского флота**
Приморский край, г. Владивосток, ул. Светланская, 66

Это постоянно действующая экспозиция музея под открытым небом. Здесь представлены образцы техники и вооружений кораблей и частей Тихоокеанского флота, принимавших участие в боевых действиях на разных этапах истории России (якоря, корабельные и береговые пушки).



5 **Береговая батарея «Новосильцевская» № 375**
Приморский край, г. Владивосток, о. Русский, п-ов Саперный, м. Новосильского

Батарея входит в состав оборонительной линии Владивостокской крепости, расположена в северо-восточной части острова Русский. Построена в 1899–1903 гг. Сохранилась позиция главного калибра и скорострельных пушек с семью пороховыми погребами и восемью орудийными двориками, разрушенный дальномерный павильон и павильон для электроагрегата.





РЕСПУБЛИКА САХА (ЯКУТИЯ)

В начале XVII в. казаки-землепроходцы достигли берегов р. Лены. Якутский острог, заложенный здесь казаками русского землепроходца П. А. Беке-това в 1632 г., положил начало будущей столице Республики Саха (Яку-тия) – Якутску. Эту дату принято считать датой вхождения края в состав Российского государства.

Самый крупный не только в России, но и во всем мире регион оказался щедрым не только на пушнину, алмазы, нефть и газ, но, прежде всего, на отважных воинов.

В годы Отечественной войны 1812 г. здесь был сформирован Якутский пехотный полк 2-й Западной армии генерала П. И. Багратиона, отличив-шийся в Бородинском сражении.

Якутский полк принял участие и в Крымской войне 1853–1856 гг., по-сле которой его имя было навечно выбито золотыми буквами в Георгиев-ском зале Московского Кремля.

Именно здесь, в исключительно суровых условиях Крайнего Севера, развернулись финальные бои Гражданской войны в России.

В годы Второй мировой войны республика, будучи одним из круп-нейших золотоносных регионов СССР, стала источником значительных средств для закупки у союзников (прежде всего, США и Великобритании) танков, самолетов, артиллерийского вооружения и снарядов. Колхозники края добыли и поставили стране свыше 400 тысяч тонн рыбы, а охотники – пятую часть общесоюзной заготовки пушнины. В регионе было создано 25 новых предприятий, в том числе известковые и алебастровые заводы. На фронт ушли 59 238 якутян. Они самоотверженно сражались в Порт-Арту-ре, якутяне-охотники в составе лыжных бригад 12-го гвардейского стрел-кового корпуса бились насмерть на новгородском озере Ильмень, а затем прошли весь путь до Берлина и штурмовали Рейхстаг. 24 уроженца респу-блики стали Героями Советского Союза, четыре – полными кавалерами ордена Славы.

◀ Якутия.

Ленские столбы.

История Гражданской войны в Якутии

Респ. Саха (Якутия): с. Амга, с. Абага



Приурочен к событиям обороны красноармейцами аласа Сасыл-Сысыы от штурма белогвардейцев во время Якутского мятежа 1921–1923 гг.

Цель проведения: военно-патриотическая работа с молодежью, посещение исторических мест и памятников Амгинского улуса.

Якутский мятеж или поход (сентябрь 1921 г. – июнь 1923 г.) – военное противостояние отрядов красноармейцев и белогвардейцев в Аяно-Майском районе Дальнего Востока, последний эпизод Гражданской войны в России.

Поход начался с восстания белогвардейцев во главе с корнетом Михаилом Коробейниковым на севере Хабаровского края (ранее – территория Якутии). Восставшие дважды просили помощи у Временного Приамурского правительства во Владивостоке. Наконец 30 августа 1922 г. к бунтарям направили 750 добровольцев под руководством генерала А. Н. Пепеляева. В октябре прибывшие заняли город Нелькан. Против них в феврале были направлены 282 большевика во главе с Иваном Стродом. У аласа Сасыл-Сысыы, что в трех километрах от села Абага, отряд красноармейцев был осажден войсками Пепеляева. 18 дней – с 13 февраля по 3 марта 1923 г. – в ледяной крепости из замерзших тел однополчан, без воды и медикаментов, большевики держали осаду против пятикратно превосходящих сил противника.

Отряд Строда потерял 92 человека убитыми, еще 94 были ранены. Ожесточенная оборона советских воинов позволила сковать силы белогвардейцев и сорвала наступление пепеляевских войск на Якутск. В июне 1923 г. генерал Пепеляев, 103 белых офицера и 230 солдат были схвачены и отправлены во Владивосток.

1 Мемориальный комплекс участников Гражданской войны Респ. Саха (Якутия), с. Амга

Территория Амгинского улуса стала ареной кровопролитных сражений во время повстанчества (август 1921 г. – октябрь 1922 г.), разгрома пепеляевской Сибирской добровольческой дружины (октябрь 1922 г. – июнь 1923 г.) тунгусского восстания «артемьевщины» (май 1924 г. – август 1925 г.) и движения конфедералистов «ксенофонтовщины» (ноябрь 1927 г. – февраль 1928 г.). За советскую власть сражались и погибли 143 человека. Яркой страницей Гражданской войны в Якутии является оборона Амгинской слободы (8 ноября 1921 г. – 6 мая 1922 г.) или «Амгинское сидение».



2 Бюсты В. И. Ленина, И. В. Сталина, И. Я. Строда Респ. Саха (Якутия), с. Амга, Центральный сквер

Памятники знаменитым деятелям революции и советского времени были снесены в разное время, а установлены на прежние места в 2009 г. по просьбе самих жителей села, прежде всего, ветеранов Великой Отечественной войны: в Амге их осталось всего 15 человек. На открытии мемориалов эти убежденные сединой 90-летние старики-воины, защищавшие страну и весь мир от фашизма, приветствовали открытие памятников криками: «Ура!».



3 Амгинский музей истории Гражданской войны в Якутии Респ. Саха (Якутия), с. Амга, ул. Ленина,

Всего в фондах музея хранится 1600 экспонатов. В том числе личные вещи и документы героев Гражданской войны в Якутии: И. Я. Строда, Е. И. Курашова, К. К. Байкалова, И. П. Михайлова и др. В 1983 г., под руководством художника К. В. Расторгуева, в музее была создана диорама осады Сасыл-Сысыы.

4 Абага

Бетюнцы

Чапчылган

1 Амга 2 3

4 Памятник И. Я. Строду Респ. Саха (Якутия), с. Абага

Иван Яковлевич Строд (1894 г. – 1937 г.) – советский военачальник, герой Гражданской войны. Воевал с белогвардейцами и иностранными интервентами в Сибири, а позже ликвидировал банды белых в Якутии и Иркутской губернии. Награжден тремя орденами Красного Знамени, полный георгиевский кавалер.





САХАЛИНСКАЯ ОБЛАСТЬ

Сахалин и острова Курильской гряды лежат на самом Дальнем Востоке России. Освоение этих территорий русскими началось в XVII в. Сюда приплывали отряды казака В. Атласова, корабли есаула И. П. Козыревского и адмирала Г. И. Невельского.

Военная история региона связана с территориальным спором между Россией и Японией, начавшимся еще в начале XIX в. Опрокинуть указательные столбы русских здесь пытались экспедиции Могами Токунаи и Кондо Дзюдзо. Здесь причаливали корабли русского дипломата Н. П. Рязанова, а также легендарные «Юнона» и «Авось» под командованием Н. А. Хвостова и Г. И. Давыдова, чтобы восстановить российское владычество.

На Сахалине трижды высаживалась англо-французская эскадра во время Крымской войны 1853–1856 гг.

На территории современной Сахалинской области и вблизи ее границ развернулись главные события Русско-японской войны 1904–1905 гг., исход которой позволил Японии забрать южную часть Сахалина и замкнуть островное кольцо вокруг русских владений у берегов Тихого океана. А в 1920–1925 гг. под японской оккупацией находилась и северная часть Сахалина.

Во время Великой Отечественной войны тысячи жителей г. Охи были призваны в ряды Красной армии, 300 из них погибли. За фронтовые годы трудящиеся Охтинского района выловили тысячи тонн рыбы, сдали в фонд обороны десятки миллионов рублей, большое количество теплых вещей и подарков воинам. Именно в фронтовые годы здесь был достроен нефтепровод Оха – Софийское-на-Амуре, а нефтяники севера Сахалина дали стране 3 млн тонн горючего – больше, чем за 10 довоенных лет.

Сахалинская область была очищена от японских захватчиков в ходе Южно-Сахалинской операции и Курильского десанта 1945 г.

◀ **о. Сахалин.**

Бухта Тихая.

По местам боевой славы Сахалина

Сахалинская обл.: п. Смирных, п. Леонидово Поронайского р-на, п. Победино Смирныховский р-на, п. Рощино Смирныховского р-на, р. Южная Хандаса, с. Онор

3–4 дня 7+

Приурочен к событиям Второй мировой войны 1941–1945 гг. на территории современной Сахалинской области.

Цель проведения: посещение мест боевой славы и объектов военно-исторического наследия, военно-патриотическое воспитание молодежи, повышение культурного уровня подрастающего поколения.

Южно-Сахалинская операция 1945 г. – наступательная операция советских вооруженных против японских войск с целью освобождения о. Сахалина. К моменту начала операции в руках японцев находилась южная часть острова, отторгнутая от России в результате Русско-японской войны 1904–1905 гг. Центральным рубежом являлся Котонский (Харамитогский) укрепрайон. Наступление советских войск началось 11 августа. С 16 по 25 августа СССР произвел высадку морских десантов на западном побережье Сахалина. 25 августа был занят административный центр Южного Сахалина – г. Тоехара (ныне – Южно-Сахалинск). 18320 японских солдат и офицеров сдались в плен. Южная часть Сахалина вновь стала частью России.

Курильская десантная операция (18 августа – 1 сентября 1945 г.) – десантная операция Советской армии против японских войск с целью овладения Курильскими островами. Высадка десанта началась с северных островов Курильской гряды. После 2-дневных кровопролитных боев, первым из отвоеванных островов стал Шумшу. Вслед за ним начали сдаваться гарнизоны остальных островов. 23 августа командующий японскими войсками на северных Курилах генерал-лейтенант Фусаки Цуцуми принял условия капитуляции. 2 сентября 1945 г. на американском линкоре «Миссури» состоялась церемония подписания Акта о капитуляции Японии.

1 **Памятник советским воинам – освободителям Южного Сахалина**
Сахалинская обл., 395-й км автодороги Южно-Сахалинск – Оха, у р. Южная Хандаса

Памятник установлен в 1951 г. на бывшей границе России с Японией в память о советских воинах, павших за освобождение Южного Сахалина в августе 1945 г. Монумент расположен на невысоком бетонном постаменте и представляет собой 4-гранную колонну, увенчанную красной звездой. Рядом расположен железобетонный пулеметный бронеколпак, привезенный с советского приграничного укрепрайона о. Сахалин.

2 **Братская могила советских пограничников, павших при освобождении Южного Сахалина**
Сахалинская обл., 395-й км автодороги Южно-Сахалинск – Оха, в 5,3 км на север от п. Рощино Смирныховского р-на, 550 м на юг от берега реки Южная Хандаса, 40 м к востоку от обочины дороги

Монумент в виде пирамидального обелиска на постаменте со звездой на вершине установлен на месте братской могилы, в которой захоронены восемь бойцов 52-го Сахалинского морпогранотряда, несших службу на советской погранзащите Южная Хандаса и погибших во время Южно-Сахалинской операции в августе 1945 г.

3 **Братская могила советских воинов, павших при освобождении Южного Сахалина в 1945 г.**
Сахалинская обл., Смирныховский р-н, с. Онор

Здесь погребены 22 воина Советской армии, павшие смертью храбрых в боях за освобождение Южного Сахалина в 1945 г. Осенью 1945 г. их останки были перенесены из захоронений на местах боев. К западу от братской могилы установлен обелиск.

4 **Место гибели Героя Советского союза Л. В. Смирных в 1945 г.**
Сахалинская обл., Смирныховский р-н, п. Победино (северная окраина)

Отважный комбат погиб в бою от пули снайпера. Его именем названо два поселка, район в Сахалинской области, а также судно Министерства морского флота. Леонид Смирных навечно зачислен в списки воинской части.

5 **Харамитогский (Котонский) укрепрайон**
Сахалинская обл.

Этот укрепрайон был основной линией обороны японцев на Сахалине. Он простирался на 12 км по фронту и до 30 км в глубину. Узлы сопротивления, ротные и взводные опорные пункты соединялись ходами. Доты и дзоты имели прочные перекрытия, что обеспечивало им большую живучесть. Самое ожесточенное сражение развернулось на участке между нынешними селами Победино и Рощино Смирныховского района.

6 **Памятный знак «50-я параллель»**
Сахалинская обл., в 6 км севернее п. Рощино Смирныховского р-на, вблизи автодороги Южно-Сахалинск – Оха

Памятник, установленный в 1976 г., представляет собой композицию с изображением трехгранного 8-метрового штыка, дула винтовки и широкой изогнутой стрелы, направленной на юг – в направлении главного удара советских войск во время освобождения Сахалина в августе 1945 г. 50 параллель была первоначальным рубежом Красной армии, именно эта географическая линия на 40 лет поделила остров надвое. После поражения России в Русско-японской войне 1904–1905 гг., часть острова к югу от параллели отошла к Японии.

7 **Музей боевой славы**
Сахалинская обл., п. Смирных, ул. Ленина, 15

Музейное собрание связано с событиями Сахалинской наступательной операции августа 1945 г.: документы, письма и фотографии участников боевых действий, оружие и предметы быта. Отдельная экспозиция посвящена военным врачам, медсестрам и санинструкторам, разделившим вместе с бойцами все тяготы войны.

8 **Мемориальный комплекс**
Сахалинская обл., Поронайский р-н, п. Леонидово, ул. Советская, 2 (в сквере)

Здесь находится самое крупное на территории Сахалинской области воинское захоронение. На нем похоронено 370 солдат и офицеров Красной армии, павших при освобождении Южного Сахалина в 1945 г. На мемориале установлен танк Т-34.

9 **Памятник Герою Советского Союза А. Е. Буюклы**
Сахалинская обл., Поронайский р-н, п. Леонидово

Антон Ефимович Буюклы (1915 – 14 августа 1945 г.) – старший сержант Красной армии, участник Южно-Сахалинской операции. В бою у железнодорожной станции Котон (ныне – п. Победино) Антон Буюклы вызвался уничтожить вражеский дзот, но был тяжело ранен, из последних сил кинулся на амбразуру и закрыл ее грудью.

10 **Памятник Герою Советского Союза Л. В. Смирных**
Сахалинская обл., Поронайский р-н, п. Леонидово, ул. Советская, 2 (в сквере)

Леонид Владимирович Смирных (1 апреля 1913 г. – 16 августа 1945 г.) – командир стрелкового батальона, капитан. В боях за освобождение Сахалина вверенный капитану батальон совершил сложный маневр и атаковал тыл противника. Четверо суток бойцы вели бой в условиях окружения, овладели пятью дотами врага, ускорив прорыв Котонского укрепрайона японцев.

Южно-Сахалинск



ХАБАРОВСКИЙ КРАЙ

Освоение русскими Дальнего Востока начинается с 1639 г., когда отряд во главе с И. Москвитиным вышел к берегам Охотского моря. Позже сюда приходили экспедиции В. Д. Пояркова и Е. П. Хабарова, основавшие здесь первые остроги. Во второй половине XVII в. военные действия Цинской империи вынудили Россию подписать Нерчинский договор (1689), согласно которому русские покинули левобережное Приамурье.

Важные шаги по возвращению края России в середине XIX в. предприняли генерал-губернатор Восточной Сибири Н. Н. Муравьев и адмирал Г. И. Невельской, основавший в 1850 г. Николаевск-на-Амуре. А в 1858 г., когда согласно Айгунскому договору России удалось вернуть все левобережное Приамурье, была основана современная столица края – Хабаровск.

В Хабаровском крае находились первые военные и экспедиционные базы Российской империи в Тихом океане, откуда еще в 1854–1855 гг. отправлялись Амурские сплавы для защиты восточных владений России.

В годы Гражданской войны в регионе шли кровопролитные бои с Белоповстанческой армией, а также с иностранными интервентами.

Во время Великой Отечественной войны промышленность края давала фронту боеприпасы, минометы, артиллерийские системы и многое другое. Заводы Комсомольска-на-Амуре производили дальние бомбардировщики, самолеты-торпедоносцы, корабли и подводные лодки. Край являлся основным поставщиком рыбы и морепродуктов для армии и населения страны. Военные подразделения региона участвовали во многих важнейших батальных: начиная с Черниговско-Припятской операции на Днепре и заканчивая разгромом Квантунской армии, Южно-Сахалинским и Курильским десантами на Дальнем Востоке.

Хабаровск




Город воинской славы

Хабаровск.

Памятник землепроходцу
Е. П. Хабарову.

По следам Второй мировой войны

Хабаровский край, Хабаровский р-н: г. Хабаровск, с. Вятское, с. Тополево, с. Казакевичево



3–4 часа / 6–8 часов / 4–6 дней



7+

Приурочен к созданию и деятельности 88-й отдельной стрелковой бригады 2-го Дальневосточного фронта в 1942–1945 гг.

Цель проведения: посещение мест боевой славы и объектов военно-исторического наследия, военно-патриотическое воспитание молодежи.

История 88-й отдельной стрелковой бригады 2-го Дальневосточного фронта и Объединенной северо-восточной антияпонской армии (88-я ОСБР) – одна из засекреченных страниц Второй мировой войны.

Осбригада была сформирована в июне 1942 г. по личному указанию товарища Сталина. Она объединила всех маньчжурских партизан, интернированных на территории Советского Союза после захвата Японией северо-восточной части Китая. В бригаду также вошли советские граждане китайского и корейского происхождения и представители национальных меньшинств Дальнего Востока – нанайцы, эвенки и другие. В том числе капитан Жи-чэн Цзин, он же будущий вождь Северной Кореи Ким Ир Сен. Фактически это было прекрасно оснащенное и обученное подразделение военного спецназа, призванное заниматься партизанской, разведывательной и пропагандистской деятельностью на территории оккупированного Китая. Местом базирования бригады было село Вятск (ныне – Вятское) Хабаровского края.

Полученные бойцами соединения разведданные стали основными ориентирами при проведении Маньчжурской операции Второй мировой войны. В западной традиции ее называют «Августовской бурей» – разгромом советскими войсками японской Квантунской армии, положившим конец Второй мировой войне.

- 1

Музей под открытым небом 88-й отдельной стрелковой бригады Дальневосточного фронта 1942–1945 гг.
Хабаровский край, Хабаровский р-н, с. Вятское

В 1941–1945 гг. в с. Вятское располагалась база 88-й объединенной бригады Дальневосточной армии и Объединенной северо-восточной антияпонской армии. Она состояла из штаба, политотдела и отдела контрразведки СМЕРШ, 4-х стрелковых батальонов, отдельных рот, пулеметного взвода и спецотделения военных переводчиков. До сих пор здесь сохранились остатки китайских жилищ, тренировочные окопы и траншеи.



- 2

Кладбище, на котором захоронены бойцы 88-й ОСБР

Хабаровский край, Хабаровский р-н, с. Вятское (в лесном массиве на территории Музея под открытым небом 88-й отдельной стрелковой бригады Дальневосточного фронта 1942–1945 гг.)

Здесь погребены китайские и корейские бойцы осбригады, умершие в 1942–1945 гг. от болезней, несчастных случаев и ран, полученных в ходе разведывательно-диверсионных операций. По историческим данным, воинское захоронение состояло из 12 могил, осталось только пять. Имена похороненных неизвестны.

- 3

Музейная комната, посвященная памяти бойцов 88-й ОСБР
Хабаровский край, Хабаровский р-н, с. Вятское, ул. Набережная, 1

Входит в состав Музея под открытым небом 88-й отдельной стрелковой бригады Дальневосточного фронта 1942–1945 гг. Музейное собрание включает в себя документальные свидетельства о деятельности соединения: фотографии, личные вещи, вспоминая ветеранов. Формированием коллекции занимались не только хабаровчане, но и потомки воинов бригады, живущие в Китае.

- 4

Село Тополево
Хабаровский край, Хабаровский р-н

История села связана с революционными событиями в Китае, а именно с Кантонским восстанием 1927 г., жестоко подавленным властями страны. Часть революционно настроенного населения эмигрировала на Дальний Восток России и с разрешения советского правительства получила участки земли, в том числе и здесь, в районе с. Тополево. Среди его жителей есть потомки ветеранов 88-й ОСБР.



- 5

Амурский мост
Хабаровский край, г. Хабаровск, шоссе М 58

«Амурское чудо XX в.» – так называли мост, построенный около г. Хабаровска в 1916 г., его современники. На момент строительства он был самым длинным во всем Восточном полушарии. Это грандиозное сооружение длиной 2,6 км представляет собой совмещенный двухуровневый переход с раздельным железнодорожным и автомобильным движением.

- 6

Музей Амурского моста
Хабаровский край, г. Хабаровск, ул. ВОВР, 1а

Музей посвящен строительству и реконструкции Хабаровского моста через реку Амур. Посетители могут прогуляться по старому «царскому» железнодорожному пролету, осмотреть здание ретровоззала, раритетные паровозы и другую железнодорожную технику 30-х гг. XX в., в том числе автомотрису, которой пользовался Василий Константинович Блюхер – командующий Особой Дальневосточной армией.

- 7

Военно-исторический музей Восточного (Дальневосточного) военного округа
Хабаровский край, г. Хабаровск, ул. Шевченко, 20

Музей посвящен истории становления и развития Советской армии на Дальнем Востоке. Особого внимания заслуживает богатая коллекция знамен, собрание отечественного и зарубежного огнестрельного и холодного оружия, а также образцы боевой техники. В 1945 г. в здании музея находился штаб 2-го Дальневосточного фронта.

- 8

Хабаровский краевой музей имени Н. Н. Гродекова
Хабаровский край, г. Хабаровск, ул. Шевченко, 11

Экспозиция посвящена истории Хабаровского края, особенностям его растительного и животного мира, культуре коренного населения региона. Отдельная часть коллекции связана с событиями Второй мировой войны, в частности с разгромом милитаристской Японии. Выставка под открытым небом включает в себя «Пушечную батарею», большинство орудий которой стояли на вооружении русской армии в середине XIX в.



- 9

Музей Амурского речного пароходства
Хабаровский край, г. Хабаровск, ул. Муравьева-Амурского, 2

Амурское пароходство было создано в середине XIX в. Во время Великой Отечественной войны многие корабли пароходства были включены в состав Краснознаменной Амурской флотилии и обеспечивали перевозки военных частей и техники 2-го Дальневосточного фронта. Из-за нехватки мужчин должности матросов, масленщиков и даже кочегаров на кораблях занимали женщины.



1 2 3 Вятское

- 10

Музей истории боевой славы Тихоокеанской дивизии
Хабаровский край, г. Хабаровск, ул. Служебная, 4а

Родословная соединения восходит еще к 1919 г., ведь в состав дивизии полностью влилась стрелковая бригада 35-й Сибирской дивизии, сражавшаяся на берегах Волги еще во время Гражданской войны. Потом были сражения с белогвардейцами и интервентами в Приморье и служба на границе с Маньчжурией. Действиями соединения руководили известные военачальники В. К. Блюхер и И. П. Уборевич.

- 11

Историко-краеведческий музей «Здесь России рубеж»
Хабаровский край, Хабаровский р-н, с. Казакевичево, ул. Новожилова, 13

Экспозиция посвящена истории села, культуре и быту приамурских народностей и Уссурийского казачества. Казакевичево основали как военный Усть-Уссурийский пост, оно пережило белоказачий бунт в Гражданскую войну, тяготы коллективизации советского периода. В 1935–1947 гг. здесь находился штаб хабаровского погранотряда, участвовавшего в Советско-японской войне 1945 г.



Реконструкции

Совет ветеранов г. Хабаровска регулярно проводит встречи, посвященные событиям Второй мировой войны, в том числе деятельности 88-й объединенной бригады Дальневосточной армии и Объединенной северо-восточной антияпонской армии (ОСБР). Среди участников мероприятий:

Ветеран Второй мировой войны Александр Никитович Иваничко – майор в отставке, разведчик, служил в 88-й ОСБР. В 1944 г. переведен в г. Ворошиловск, (ныне г. Уссурийск) Приморского края. В ходе встречи Александр Никитович рассказывает о службе, быте военных лет. С его помощью составлена план-схема бригады. Помнит имена командиров.

Андрей Михайлович Уза – сын старшего сержанта 88-й ОСБР, контрразведчика Михаила Васильевича Уза. С сентября 1945 г. по сентябрь 1947 г. после победы над Японией Михаил Васильевич находился в Северной Корее в приграничном городе Син Ги Сю в составе передового разведывательного пункта при военной части особого назначения «ЧОН». Сын Михаила Васильевича Андрей рассказывает о воспоминаниях отца про службу и военный быт.

Потомки ветеранов 88-й ОСБР, проживающие в с. Тополево Хабаровского района Хабаровского края, чьи родители служили в 88-й ОСБР, имели китайское происхождение и гражданство Советского Союза, а позже и Российской Федерации, среди которых солдат-водитель Ким Ир Сена в годы его службы в 88-й ОСБР и солдат – личный адъютант Ким Ир Сена, служивший в СМЕРШе после окончания войны и расформирования бригады.



ЧУКОТСКИЙ АВТОНОМНЫЙ ОКРУГ

Взятие Иваном Грозным Казани и падение Астраханского царства в XVI в. открыло для России Великий торговый путь в Зауралье, Среднюю Азию и Сибирь. Казачьи отряды и торговые караваны забирались все дальше на Восток. Чукотка была открыта в 1648 г. отрядом Семена Дежнева, потерпевшим кораблекрушение у реки Анадырь. Оставшиеся в живых участники экспедиции поставили Анадырское зимовье, позднее перестроенное в острог. В 1778 г. правительство Екатерины II заключило с чукчами официальный мирный договор и объявило их (вместе с эскимосами) подданными России.

До начала XX в. русское освоение Чукотки носило промысловый характер: добыча моржовых клыков, охота, рыболовство. Была хорошо развита меновая торговля. Большое влияние на экономическое развитие региона оказала Русско-Американская компания, а позже, уже в советские времена, и Главное управление Северного морского пути, под эгидой которого создавались полярные станции, порты, аэродромы, промышленные предприятия, велись гидрографические и геологические работы.

Начало Второй мировой войны поставило перед горняками Чукотки крайне сложную задачу – обеспечить максимально возможные размеры добычи необходимого для обороны олова в самые короткие сроки. И уже в конце 1941 г. первые тонны этого металла были добыты. Горнодобывающая промышленность стала основой хозяйства Чукотского региона. Большие запасы золота, залежи олова и некоторых других металлов быстро превратили экономику региона из отсталой в передовую.



◀ Анадырь.

В 1942 г. через Чукотку пролегла воздушная трасса Фэрбенкс (США) – Красноярск, которая использовалась для переброски получаемых по ленд-лизу самолетов на фронт. Героическим трудом жителей края всего за несколько месяцев были сооружены аэродромы в районе поселков Уэлькаль и Марково.

История края на улицах города

Чукотский АО, г. Анадырь



Посвящен истории Чукотского автономного округа.

Цель проведения: повышение интереса к истории Отечества, воспитание патриотизма и активной гражданской позиции у молодого поколения.

Анадырь – город-порт на крайнем северо-востоке России, административный центр Чукотского автономного округа. Он расположен на берегу Анадырского залива Берингова моря в зоне вечной мерзлоты.

В 1648 г. Семен Дежнев достиг устья реки Анадырь и заложил здесь зимовье, которое впоследствии выросло в Анадырский острог, однако в конце XVII в. он был разрушен.

Официальной датой основания города является 1889 г., когда в этих местах появился пограничный пост Ново-Мариинск, названный так в честь жены Александра III императрицы Марии Федоровны. Вокруг укрепления постепенно выросло поселение, в 1923 г. переименованное в Анадырь – по названию реки, в лимане которой оно располагалось.

История Чукотского края нашла свое отражение в многочисленных письменных памятниках, архитектуре и монументальном искусстве края.



1 Собор Живоначальной Троицы Чукотский АО, г. Анадырь, ул. Ленина

Чукотский собор является самым большим деревянным храмом в России, построенным на вечной мерзлоте. Взметнувшееся на высоту 25 метров святилище украшено медной кровлей, под звон восьми колоколов на солнце искрятся девять золоченых куполов. Из-за особенностей климата собор стоит на сваях, а летом почву под ним охлаждают специальные установки. Храм и воздвигнутый рядом гигантский памятник Николаю Чудотворцу формируют впечатляющий ансамбль.

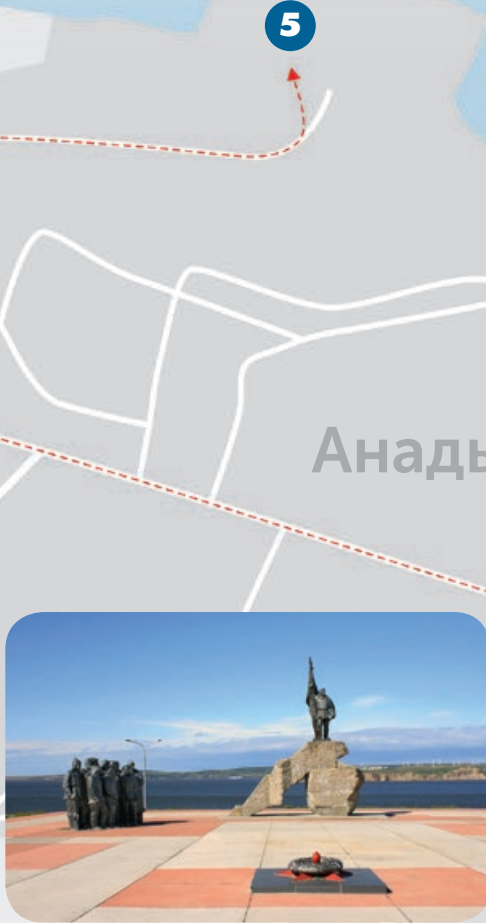
2 Музейный центр «Наследие Чукотки» Чукотский АО, г. Анадырь, ул. Ленина, 2

Музейный центр «Наследие Чукотки» – центральное историко-просветительское учреждение Чукотского автономного округа. Его коллекция пополняется с 1931 г. Здесь представлены фотографии, документы, личные вещи местных жителей, их орудия труда и предметы традиционного быта, произведения изобразительного и декоративно-прикладного искусства.



3 Памятник Николаю Чудотворцу Чукотский АО, г. Анадырь, ул. Ленина 23/2

Самый большой в мире памятник покровителю мореплавателей и путешественников святому Николаю Чудотворцу был воздвигнут в 2004 г. на высокой скале над Анадырским лиманом. 10-метровая фигура отлита из бронзы, а постамент выполнен из черного лабрадорита и уходит в землю на 15 метров (из-за вечной мерзлоты и шквалистых ветров). Размах рук святого – 3,6 м. Вес памятника – около 4 т.



5 Мемориальный комплекс «Первый ревком Чукотки» Чукотский АО, г. Анадырь, морской порт

Мемориальный комплекс, сооруженный в 1957 г., посвящен первым чукотским большевикам-комиссарам. Представители Приморской организации РКП(б) коммунисты М. С. Мандриков и А. М. Берзинь прибыли в Анадырь осенью 1919 г. Вскоре они создали интернациональную подпольную группу, которая 16 декабря свергла власть колчаковцев в городе. 31 января 1920 г. местные купцы вместе с белогвардейцами, при поддержке американских торговцев, совершили контрпереворот, в результате которого многие члены ревкома были расстреляны. Впоследствии власть не раз переходила из рук в руки. Только в 1923 г. Чукотка окончательно стала частью Советского Союза.

4 Монумент Победы Чукотский АО, г. Анадырь, ул. Ленина, 27

Памятник был открыт к 60-летию победы в Великой Отечественной войне. 6-метровая стела из красного гранита украшена бронзовым барельефом. На мемориальной плите высечены имена уроженцев Чукотки, погибших в фронтовые годы.



6 Поклонный крест Чукотский АО, г. Анадырь, Верблюжьей сопка

Поклонный православный крест – высотой более 10 м. и весом в полтонны – воздвигнут на самой высокой точке Анадыря – Верблюжьей сопке. Чтобы доставить крест в город, пришлось воспользоваться баржей, которая перевезла святыню через Анадырский лиман. Перед его установкой верующие совершили крестный ход от храма Преображения Господня.

КРЫМСКИЙ ФЕДЕРАЛЬНЫЙ ОКРУГ

Одесса



Республика Крым

«Города-герои Крыма»



Керчь

Севастополь

«Севастополь вернулся домой!»



Севастополь

Города-герои





СЕВАСТОПОЛЬ

Юго-западное побережье Крыма, изобилующее хорошо защищенными скалистыми мысами и удобными бухтами, привлекало людей еще в древности. В 528 г. до н. э. греки основали здесь Херсонес Таврический – город-государство, просуществовавший около 2000 лет. С середины XV в. территория современного Севастополя находилась под властью Османской империи.

После русско-турецкой войны 1768–1774 гг. Крым стал независимым государством под протекторатом Российской империи. В 1783 г. Крым был присоединен к Российской империи, а в Ахтиарскую (ныне Севастопольскую) бухту вошли боевые корабли Азовской флотилии – так появился Черноморский флот России. В том же году были заложены первые сооружения будущей морской крепости – города Севастополя.

За время своего существования Севастополь пережил немало кровопролитных войн. В 1853 г. в Синопской бухте русская эскадра под руководством адмирала П. С. Нахимова полностью уничтожила турецкий флот. В ходе Крымской войны 1853–1856 гг. Севастополь 349 дней находился в осадном положении. А в годы Великой Отечественной войны защитники города на протяжении 250 дней сдерживали 300-тысячную немецкую армию, разрушив планы Гитлера о молниеносной войне.

В 1954 г. по инициативе Первого секретаря ЦК КПСС Н. С. Хрущева Крымская область, включая г. Севастополь, была передана из состава РСФСР в состав Украинской ССР. По итогам народного референдума, состоявшегося 16 марта 2014 г., г. Севастополь в составе Республики Крым стал частью Российской Федерации в качестве отдельного субъекта – города федерального значения. Соответствующий договор между Россией и Республикой Крым был подписан 18 марта 2014 г.

Севастополь



Город-Герой

◀ Севастополь.

Памятник затопленным кораблям.

Севастополь вернулся домой!

г. Севастополь



2 дня



7+

Приурочен к 70-летию освобождения Севастополя от фашистских захватчиков в мае 1944 г. и возвращению Севастополя в состав Российской Федерации в 2014 г.

Цель проведения: посещение мест боевой славы, военно-патриотическая работа, сохранение исторической памяти.

Оборона Севастополя от войск фашистской Германии (30 октября 1941 г. – 4 июля 1942 г.) продолжалась более восьми месяцев. Советские воины сражались отчаянно, буквально до последнего патрона. Под натиском значительно превосходящих сил противника город пал. За время обороны здесь погибли 156 880 солдат и офицеров Красной армии, противник потерял до 300 тысяч солдат убитыми и ранеными.

Севастополь был освобожден от захватчиков 9 мая 1944 г. в ходе заключительного этапа Крымской наступательной операции (8 апреля – 12 мая 1944 г.). К 18 апреля части Красной армии освободили Балаклаву. Здесь по линии начиналась глубоко эшелонированная система обороны противника. С упорными боями 8 мая советские войска вышли к Северной бухте. 9 мая в 8 часов утра начался общий штурм Севастополя. Наступательный порыв был настолько высок, что при нехватке плавательных средств бойцы переправлялись через бухту на подручных средствах. К вечеру 9 мая Севастополь был полностью освобожден.

Поражение в Крыму для гитлеровских войск было катастрофой – 17-й немецкой армии больше не было. Красная армия под Севастополем потеряла около шести тысяч человек. 126 воинам было присвоено звание Героя Советского Союза, 118 частей и соединений армии и флота получили почетное наименование – Севастопольских, 51 часть и соединение были награждены орденами.



1 Военно-исторический музей Черноморского флота

г. Севастополь, ул. Ленина, 11

Музей был основан в 1869 г. в доме одного из руководителей первой обороны Севастополя – генерала Э. И. Тотлебена. Семь залов музея посвящены различным этапам развития и существования Черноморского флота. Среди уникальных экспонатов личные вещи выдающихся военачальников В. А. Корнилова и П. С. Нахимова, картины известных русских художников И. К. Айвазовского и Ф. А. Рубо, сабля командующего турецкой эскадрой Осман-паша. Работа музея не прекращалась даже во время обороны Севастополя 1941–1942 гг.

2 Собор Святого равноапостольного князя Владимира

г. Севастополь, ул. Суворова, 3 (на Городском холме)

Это действующий православный храм и одновременно место захоронения адмиралов Российского императорского флота, памятник архитектуры и истории национального значения. Еще в самом начале строительства Владимирского собора, в 1851 г., на месте будущего здания в специально построенном склепе был погребен адмирал М. П. Лазарев. Во время Крымской войны в этом же склепе были упокоены ученики и сподвижники Лазарева – адмиралы В. А. Корнилов (1806–1854), В. И. Истомин (1809–1855), П. С. Нахимов (1802–1855), погибшие на бастионах Севастополя.



3 Панорама «Оборона Севастополя 1854–1855 гг.»

г. Севастополь, Исторический б-р, 10

Всемирно известное произведение батальной живописи и монументальный памятник героизму защитников Севастополя в период Крымской (Восточной) войны 1853–1856 гг. Война закончилась поражением России, но 349-дневная защита главной морской крепости Черного моря – Севастополя – мужеством и стойкостью восхитила весь мир. Работа над Панорамой велась в течение 1901–1904 гг. Размеры живописного полотна – 14 на 115 м, площадь предметного плана – около 1000 кв. м.



4 Оборонительная башня Малахова кургана

г. Севастополь (на пересечении ул. Героев Севастополя, Истомина, матроса Кошки и Окопной)

Экспозиция в Оборонительной башне раскрывает роль Малахова кургана в оборонах Севастополя 1854–1855 гг. и 1941–1942 гг. Здесь представлены подлинные исторические реликвии: документы, портреты, награды, орудия и многое другое. В период первой обороны, длившейся 11,5 месяцев, благодаря господствующему положению над ближайшими к городу высотами курган являлся ключевой позицией левого фланга оборонительной линии. Во время Великой Отечественной войны на вершине Малахова кургана размещалась артиллерийская батарея, участвовавшая в отражении наступлений фашистских войск на Севастополь. Над площадью перед Башней возвышается чаша Вечного огня.



5 Мемориальный комплекс «Сапун-гора»

г. Севастополь, Нахимовский р-н, Сапун-гора (в юго-восточной части Севастополя, в районе ул. Генерала Мельника)

Во время Первой обороны города, в 1854–1855 гг., на плато Сапун-горы и в окрестных долинах проходили Балаклавское, Чернореченское и Инкерманское сражения между русской и англо-французской армиями. Сапун-гора была ключевой позицией и местом жестоких боев с фашистами во время обороны города в 1941–1942 гг. и во время освобождения города в 1944 г. В настоящее время место боев превращено в музей военной техники под открытым небом. Здесь же построены диорама «Штурм Сапун-горы 9 мая 1944 г.», часовня и два обелиска в честь освободителей города в годы Великой Отечественной войны.

6 Крепость Каламита

г. Севастополь, п. Инкерман

Каламита была воздвигнута на месте еще более древнего византийского укрепления к VI в. и защищала торговые пути из степной части Крыма в Херсонес. В VIII–IX вв. здесь построили пещерный монастырь. Цитадель пережила нашествие генуэзцев в 1434 г. и турков в 1475 г. В годы Великой Отечественной войны в районе Каламиты шли ожесточенные бои с фашистами. В помещениях обители располагался штаб 25-й стрелковой дивизии. Об этом напоминают мемориальная доска и памятник на братской могиле советских воинов.





РЕСПУБЛИКА КРЫМ

Множество племен населяло Крым в разное время. Но особенное значение для развития региона имели греческие поселения. В VII–V вв. до н. э. на полуострове были основаны города Пантикапей (Керчь), Феодосия, Фанагория, Керкинитида (Евпатория), Херсонес и другие.

В XV–XVII вв. н. э. Крымский полуостров относился к владениям Османской империи. После русско-турецкой войны 1768–1774 гг. Крымское ханство получило независимость, а с 1783 г. стало частью Российской империи. В том же году здесь, на берегу одной из крупнейших бухт мира, была заложена морская крепость Севастополя, ставшая главным форпостом России на Черном море.

Когда ее береговые укрепления в июне 1854 г. атаковала англо-французская флотилия, началась Крымская война. Войска союзников заняли Евпаторию, захватили Керчь. В августе 1855-го пал Севастополь, однако после окончания войны был возвращен России по условиям мирного договора.

Великая Отечественная война пришла в Крым на рассвете 22 июня 1941 г., когда немецкие самолеты сбросили на Севастополь первые бомбы. А в октябре началась вторая героическая оборона Севастополя – на долгие восемь месяцев защитники города приковали к себе 300-тысячную армию противника.

Керчь



Город-Герой



◀ Мыс Ай-Тодор.

Замок «Ласточкино гнездо».

4–11 февраля 1945 г. в Ялте проходила конференция глав правительств СССР, США и Великобритании, определившая послевоенное устройство мира и принявшая решение о создании ООН.

Города-герои Крыма

**г. Севастополь, респ. Крым: г. Керчь,
г. Феодосия**



Посвящен воинской славе Крыма.

Цель проведения: посещение мест боевой славы, военно-патриотическая работа с молодежью, развитие въездного иностранного туризма

Севастополь был основан как морская крепость в 1783 г. и стал главной базой российского Черноморского флота. Город пережил две героические обороны. Первая (1854–1855) оборона происходила во время Крымской войны, когда русские солдаты и моряки 11 месяцев сражались с объединенными войсками Англии, Франции, Турции и Сардинии. Вторая (1941–1942) – во время Великой Отечественной войны: на протяжении 250 дней советские воины стояли насмерть против немецко-фашистских войск, разрушив планы Гитлера на быстрый захват главной военно-морской базы Крыма.

Керчь – один из старейших городов мира, он всего на год моложе Вечного города Рима. В течение 900 лет Керчь была столицей могущественного Боспорского царства, а в VII в. Была захвачена хазарами. После разгрома Хазарского каганата киевскими князьями город вошел в состав Тмутараканского княжества. Во время Крымской войны город сильно пострадал в результате обстрелов войсками «антирусской коалиции» и был захвачен англичанами. В Великую Отечественную войну в районе Керчи шли кровопролитные бои, город был дважды оккупирован фашистскими войсками.

Феодосия была основана греческими колонистами из Милета в VI в. до н. э. В V в. город перешел под контроль Римской империи. Начиная с XIII в. Феодосия несколько столетий находилась под влиянием Золотой Орды. В 1771 г. русские войска взяли Феодосию приступом, а в 1774 г. по Кучук-Кайнарджийскому миру город отошел к России. Во время Великой Отечественной войны Феодосию дважды захватывали фашистские войска. После ее освобождения 13 апреля 1944 г. город был практически разрушен.



6 Памятник Первому бастиону

г. Севастополь, ул. 1-й Бастионной (в конце улицы, в сквере, неподалеку от обрыва,

Памятник представляет собой глыбу твердого камня – диорита, призванного символизировать стойкость защитников бастиона, который так и не покорился врагу. Подступов к нему не было, и неприятель лишь один раз предпринял попытку штурмовать бастион. Он помогал в отражении штурмов соседнему, 2-му бастиону, поражая вражеские колонны с фланга.



7 Военно-исторический музей «Михайловская батарея»

г. Севастополь, ул. Громова, 51

Михайловский рavelин был построен в 1846 г. как фортификационное сооружение. Сегодня здесь собрана уникальная коллекция, посвященная истории Севастополя, Черноморского флота, а также событиям Крымской, Гражданской, Первой и Второй мировых войн. Всего более 10 тысяч экспонатов, размещенных в 30 залах на площади более 2500 кв. м.

8 30-я береговая батарея


г. Севастополь (возле п. Любимовка на северной окраине Севастополя)

Эта бронешахтная батарея сыграла важную роль в обороне Севастополя 1941–1942 гг. Немеческие генералы неоднократно признавали, что именно форт «Максим Горький» (под таким названием она фигурирует в немецких документах) «в силу своих исключительных качеств смог отсрочить падение Севастополя более чем на полгода». На стенах погибшей в неравном бою батареи вражеские солдаты написали: «...самая сильная крепость мира».

9 Военно-морской музейный комплекс «Балаклава»

г. Севастополь, Балаклава, Таврическая наб., 22

В советское время в Балаклаве находилось самое большое на Черном море противотанковое фортификационное сооружение для ремонта и обслуживания подводных лодок, оснащенных атомным оружием. Подземный завод был так искусно замаскирован со стороны бухты, что его вход не просматривался даже с близкого расстояния. В военное время на объекте можно было надежно укрыть девять малых или семь средних подводных лодок и около трех тысяч человек.



19 Аджимушкайские каменоломни

Респ. Крым, г. Керчь, мкр-н Аджимушкай

Здесь укрылась попавшая в окружение часть советских войск, оборонявших Керчь (всего свыше 10 тысяч человек), а также местные жители. Героическая оборона длилась с мая по октябрь 1942 г. Осажденные совершали дерзкие вылазки, уничтожая вражеские посты и танки. В боях, а также от ран, обвалов, удущья и голода погибли тысячи советских бойцов и мирных граждан.

11 Памятник Керченско-Феодосийскому десанту

Респ. Крым, г. Феодосия, наб. Десантников

Памятник расположен на месте огневой точки. Именно здесь стояло 37-миллиметровое зенитное орудие, прикрывшее высадку Керченско-Феодосийского десанта (26 декабря 1941 г. – 2 января 1942 г.). Это была самая крупная морская десантная операция Великой Отечественной войны, помешавшая германским войскам использовать Керченский полуостров как плацдарм для проникновения на Кавказ.



Объединяющим символом памятников является меч: выкованный на берегу Урала, он был поднят Родиной-матерью в Сталинграде и опущен после победы в Берлине.

Тыл – Фронту

Первый масштабный памятник в СССР, посвященный труженикам тыла. В основе композиции - рабочий, который вручает солдату меч, выкованный из магнитогорского металла.

Авторы монумента — скульптор Лев Головницкий и архитектор Яков Белопольский.

Несмотря на то что монумент является первой частью героического триптиха, установлен он был последним — 29 июня 1979 г. Выполненный из гранита и бронзы, памятник высотой 15 м возвышается на 18-метровом искусственном холме, возведенном в парке Победы.

Место для скульптур было выбрано не случайно: в годы Великой Отечественной войны Магнитогорск был одним из главных поставщиков вооружения для Советской армии. Каждый третий снаряд и каждый второй танк были сделаны из местной стали.

РОДИНА-МАТЬ ЗОВЕТ

Центральный монумент ансамбля «Героям Сталинградской битвы» установлен на вершине Мамаева кургана в Волгограде. Статуя, созданная скульптором Евгением Вучетичем и инженером Николаем Никитиным, является аллегорическим образом Родины, зовущей своих сыновей на битву с врагом.

Строительство монумента было начато в мае 1959 г. и продолжалось восемь лет. На момент открытия памятника — 15 октября 1967 г. — он был самым высоким в мире и вошел в Книгу рекордов Гиннесса. Сейчас среди статуй-гигантов занимает 11-е место на планете.

Монумент высотой 87 м установлен на искусственной насыпи, почти полностью скрывающей 16-метровый фундамент памятника. Скульптура Родины-матери, выполненная из предварительно напряженного железобетона, свободно стоит на 2-метровой плите. Высота скульптуры — 52 м. Вес — свыше 8000 т. Внутри вся статуя состоит из отдельных ячеек-камер. Жесткость каркаса поддерживают 99 металлических тросов, постоянно находящихся в натяжении.

Интересно, что меч длиной 33 м и весом 14 т. первоначально был сделан из нержавеющей стали и обшит листами титана. Однако из-за своей высокой парусности он под воздействием ветра довольно сильно раскачивался, вызывая деформации скульптуры. Поэтому в 1972 г. меч был заменен на лезвие из фторированной стали, а в верхней части конструкции проделано несколько отверстий для уменьшения парусности.

У подножия монумента в марте 1982 г. был похоронен маршал Советского Союза Василий Иванович Чуйков. В завещании прославленный военачальник пожелал после смерти покоем рядом с бойцами своей армии, погибшими при Сталинградской битве.

«Родина-мать зовет!» — вторая часть монументального триптиха. Первая часть — «Тыл — фронту» — установлена в Магнитогорске. Третья — «Воин-освободитель» — в берлинском Трептов-парке.



ВОИН-ОСВОБОДИТЕЛЬ



Центральной композицией воинского мемориала на юге Берлина — в Трептов-парке — является бронзовая фигура советского солдата, стоящего на обломках свастики. В правой руке воина — опущенный меч.левой он прижимает к себе спасенную немецкую девочку.

Памятник, посвященный нескольким десяткам тысяч бойцов Красной армии, погибших при штурме Берлина, был открыт 8 мая 1949 г. Его авторы — знаменитый монументалист Евгений Вучетич и архитектор Яков Белопольский.

Прототипом скульптуры воина-освободителя стал простой советский солдат Николай Масалов, который, рискуя жизнью, вынес из-под обстрела немецкую девочку. Памятник стоит на массивном постаменте, внутри которого расположен мемориальный зал, украшенный мозаичным панно с изображениями советских народов, спасавших Европу от фашизма.

По задумке автора, солдат должен был держать в опущенной руке автомат, однако Иосиф Сталин предложил заменить его на меч.

*И в Берлине в праздничную дату
Был воздвигнут, чтоб стоять в веках,
Памятник советскому солдату
С девочкой спасенной на руках.*

Сергей Руднев.

ДНЕВНИК ВОЕННОЙ ПАМЯТИ РОССИИ

7 января	Памятная дата военной истории России. В этот день в 1878 г. началось сражение под Шейново, в которой русские войска одержали стратегическую победу над турецкой армией.
12 января	Памятная дата военной истории России. В этот день в 1945 г. советские войска начали Висло-Ордерскую операцию, в ходе которой были освобождены значительные территории Польши, а советские войска вышли на дальние подступы к Берлину.
13 января	Памятная дата военной истории России. В этот день в 1945 г. советские войска начали Восточно-Прусскую операцию, которая закончилась победой советских войск.
17 января	Памятная дата военной истории России. В этот день в 1945 г. советские войска освободили Варшаву от немецко-фашистских войск.
24 января	Памятная дата военной истории России. В этот день в 1881 г. русские войска генерала Скобелева взяли штурмом текинскую крепость Геок-Тепе.
27 января	День воинской славы России. В этот день в 1944 г. советские войска освободили от блокады немецко-фашистских войск город Ленинград.
2 февраля	День воинской славы России. В этот день в 1943 г. советские войска разгромили немецко-фашистские войска в Сталинградской битве.
8 февраля	Памятная дата военной истории России. В этот день в 1807 г. русская армия одержала победу в битве под Прейсиш-Эйлау.
9 февраля	Памятная дата военной истории России. В этот день в 1904 г. российский крейсер «Варяг» и канонерская лодка «Кореец» героически сражались с японской эскадрой в бухте Чемульпо.
13 февраля	Памятная дата военной истории России. В этот день в 1945 г. советские войска окончательно освободили столицу Венгрии Будапешт.
15 февраля	Памятная дата России. День памяти о россиянах, исполнявших служебный долг за пределами Отечества. В этот день в 1989 г. советские войска были выведены из Афганистана.
16 февраля	Памятная дата военной истории России. В этот день в 1916 г. русские войска под командованием Николая Николаевича Юденича взяли турецкую крепость Эрзерум.
20 февраля	Памятная дата военной истории России. В этот день в 1799 г. русская эскадра под командованием Федора Федоровича Ушакова взяла штурмом крепость Корфу.
23 февраля	День воинской славы России. День защитника Отечества. В 1918 г. была создана Рабоче-крестьянская Красная армия.
10 марта	Памятная дата военной истории России. В этот день в 1983 г. русские войска начали наступление в Хиве, которое завершилось покорением Хивинского ханства.

17 марта	Памятная дата военной истории России. В 1915 г. русские войска завершили Праснышскую операцию, которая окончилась крупным поражением противника и его отступлением к границе Германии.
18 марта	Памятная дата военной истории России. В этот день в 1809 г. русские войска завершили героический переход по льду Ботнического залива в ходе войны со Швецией.
22 марта	Памятная дата военной истории России. В этот день в 1915 г. русские войска после многомесячной осады взяли крупнейшую австрийскую крепость Перемышль.
27 марта	Памятная дата военной истории России. В этот день в 1111 г. русские дружины разбили половецкое войско.
31 марта	Памятная дата военной истории России. В этот день в 1814 г. русские войска и их союзники вступили в Париж. Европа была освобождена от владычества Наполеона.
4 апреля	Памятная дата военной истории России. В этот день в 1945 г. советские войска освободили Братиславу.
9 апреля	Памятная дата военной истории России. В этот день в 1945 г. советские войска взяли германскую мощную крепость Кенигсберг.
18 апреля	День воинской славы России. В 1242 г. русские воины князя Александра Невского одержали победу над немецкими рыцарями на Чудском озере.
9 мая	День воинской славы России. День Победы советского народа в Великой Отечественной войне. В этот день в 1945 г. была подписана капитуляция фашистской Германии.
31 мая	Памятная дата военной истории России. В этот день в 1814 г. был подписан Парижский мирный договор и окончилась война против наполеоновской империи.
4 июня	Памятная дата военной истории России. В этот день в 1916 г. в ходе Первой мировой войны началось наступление русских войск под командованием Алексея Алексеевича Брусилова.
18 июня	Памятная дата военной истории России. В этот день в 1855 г. русские войска в ходе обороны Севастополя отразили штурм англо-французско-турецких войск на Малахов курган.
22 июня	Памятная дата России. День памяти о погибших в Великой Отечественной войне. В этот день в 1941 г. фашистская Германия напала на СССР.
29 июня	Памятная дата России. День памяти о партизанах и подпольщиках, сражавшихся с фашистами в годы Великой Отечественной войны.
3 июля	Освобождение Минска, 1944 г.
7 июля	Победа в Чесменском сражении, 1770 г.
10 июля	День воинской славы России. В 1709 г. русская армия под командованием Петра I одержала победу над шведскими войсками в Полтавском сражении.

12 июля	В этот день в 1943 г. под Прохоровкой произошло крупнейшее во Второй мировой войне танковое сражение между советской и германской армиями.
13 июля	Освобождение Вильнюса от немецко-фашистских захватчиков, 1944 г.
15 июля	В этот день в 1410 г. русские войска и их союзники одержали победу над немецкими рыцарями в Грюнвальдской битве.
18 июля	В этот день в 1770 г. русская армия под командованием Петра Александровича Румянцева одержала победу над турецкой армией при Ларге.
23 июля	В этот день в 1240 г. русские воины под командованием князя Александра Ярославича одержали победу над шведами в Невской битве.
1 августа	День памяти о погибших в Первой мировой войне. В этот день в 1914 г. Германия объявила войну России.
2 августа	В этот день в 1572 г. русские войска под предводительством князей Михаила Воротынского и Дмитрия Хворостинина разбили татарское войско (битва при Молодах).
9 августа	В 1714 г. русский флот под командованием Петра I одержал первую в российской истории морскую победу над шведами у мыса Гангут.
12 августа	В 1759 г. русские войска и их союзники разгромили прусские войска в сражении при Кунерсдорфе.
15 августа	В этот день в 1799 г. русские войска под командованием Александра Васильевича Суворова разгромили французские войска в битве при Нови.
20 августа	В этот день в 1914 г. русские войска одержали победу над германской армией в Гумбинненском сражении.
23 августа	День воинской славы России. В этот день в 1943 г. советские войска разгромили немецко-фашистские войска в Курской битве.
24 августа	1944 г. Освобождение Кишинева от немецко-фашистских захватчиков.
2 сентября	Памятная дата военной истории России. В этот день в 1945 г. окончилась Вторая мировая война.
8 сентября	День воинской славы России. В 1812 г. русская армия под командованием Михаила Илларионовича Кутузова выстояла в генеральном сражении с французской армией при селе Бородино.
11 сентября	День воинской славы России. В 1790 г. русская эскадра под командованием Федора Федоровича Ушакова одержала победу над турецкой эскадрой у мыса Тендра.
21 сентября	День воинской славы России. В 1380 г. русские полки во главе с великим князем Дмитрием Донским одержали победу над ордынскими войсками в Куликовской битве.
24 сентября	Памятная дата военной истории России. В 1799 г. русские войска под командованием Александра Васильевича Суворова совершили героический переход через перевал Сен-Готард в Швейцарии.
26 сентября	Памятная дата военной истории России. В этот день в 1914 г. русские войска под командованием Николая Иванова разгромили австро-венгерские войска в Галицийской битве.
1 октября	Памятная дата военной истории России. В этот день в 1609 г. началась героическая многолетняя оборона Смоленска от польско-литовских войск.

9 октября	Памятная дата военной истории России. В этот день в 1760 г. русские войска в ходе Семилетней войны заняли Берлин.
14 октября	Памятная дата военной истории России. В этот день в 1811 г. русские войска под командованием Михаила Илларионовича Кутузова разбили турецкую армию под Рущуком.
18 октября	Памятная дата военной истории России. В этот день в 1813 г. русская армия и ее союзники одержали победу над наполеоновскими войсками в Битве народов под Лейпцигом.
20 октября	Памятная дата военной истории России. В этот день в 1827 г. русский флот и его союзники разгромили турецкий флот в Наваринском морском сражении.
4 ноября	День народного единства. В 1612 г. народное ополчение под командованием князя Дмитрия Пожарского освободило Москву от иноземных захватчиков.
6 ноября	Памятная дата военной истории Отечества. В этот день в 1943 г. советские войска освободили Киев от немецко-фашистских захватчиков.
7 ноября	День воинской славы России. 7 ноября 1941 г. Парад на Красной площади.
11 ноября	Памятная дата мировой военной истории. В этот день в 1918 г. окончилась Первая мировая война.
19 ноября	День ракетных войск и артиллерии. 19 ноября 1942 г. в Сталинграде 3500 орудий провели 80-минутную артподготовку, после которой наши войска перешли в наступление.
26 ноября	Памятная дата военной истории России. В этот день в 1904 г. русские войска в ходе обороны крепости Порт-Артур отразили штурм японских войск.
29 ноября	Памятная дата военной истории России. В этот день в 1941 г. советские войска Южного фронта освободили Ростов-на-Дону.
1 декабря	День воинской славы России. В 1853 г. русская эскадра под командованием Павла Степановича Нахимова одержала победу над турецкой эскадрой у мыса Синоп.
5 декабря	День воинской славы России. В этот день в 1941 г. началось контрнаступление Красной армии против немецко-фашистских войск в битве под Москвой.
9 декабря	Памятная дата России. День Героев Отечества. В 1769 г. был учрежден военный орден Святого Георгия Победоносца.
10 декабря	Памятная дата военной истории России. В этот день в 1877 г. русские войска взяли турецкую крепость Плевна.
17 декабря	Памятная дата военной истории России. В этот день в 1788 г. русские войска под командованием князя Григория Александровича Потемкина взяли турецкую крепость Очаков.
22 декабря	Памятная дата военной истории России. В этот день в 1914 г. началось сражение под Сарыкамышем, которое закончилось крупной победой войск кавказской армии.
23 декабря	Памятная дата военной истории России. 100-летие Дальней авиации России. 23 декабря 1914 г. царским указом сформирована первая эскадра бомбардировщиков «Илья Муромец».
24 декабря	День воинской славы России. В 1790 г. русские войска под командованием Александра Васильевича Суворова взяли турецкую крепость Измаил.

СОДЕРЖАНИЕ

Приветствие Президента РФ В. В. Путина	5
Приветствие Министра культуры РФ В. Р. Мединского	7
Российское Военно-историческое общество	8

ЦЕНТРАЛЬНЫЙ ФЕДЕРАЛЬНЫЙ ОКРУГ

Москва	15
Москва в военной шинели	16
Гроза 1812 г.	18
Московская область	21
Подольские курсанты в битве за Москву	22
Дорогой двух Отечественных войн	24
Белгородская область	27
Славе не меркнуть – традициям жить!	28
Брянская область	31
Партизанскими тропами Брянщины	32
Владимирская область	35
Легенды старой усадьбы	36
Воронежская область	39
По местам боевой Славы	40
Ивановская область	43
Полк «Нормандия – Неман» в Иваново	44
Калужская область	47
Огненная Варшавка	48
Территория Кутузовских побед и сражений Великой Отечественной войны	50
Костромская область	53
За веру, царя и Отечество	54
Курская область	57

Огненные высоты Курской дуги	58
Партизанская слава	60
Липецкая область	63
От героев былых времен	64
Орловская область	67
Кривцовский мемориал	68
Рязанская область	71
Дорогами воинской славы	72
Смоленская область	75
Смоленск в Смутное время	76
Благодарный Смоленск героям войны 1812 г.	78
Война – жесточе нету слова	80
Вязьма – Город воинской славы	82
По следам героических лет: Рудня в годы Великой Отечественной войны	84
Тамбовская область	87
Неувядаемый марш для больших героев	88
Тверская область	91
Военная память России	92
Тульская область	95
Героические страницы тульской земли	96
Белёв – западный форпост Тульской области	98
Ярославская область	101
Путями ополченцев или по городам ратной славы России	102

СЕВЕРО-ЗАПАДНЫЙ ФЕДЕРАЛЬНЫЙ ОКРУГ

Санкт-Петербург	107
Ленинградцы. Бессмертные имена	108
Морской Петербург	110

Ленинградская область	113
Враг у ворот	114
Выборг – Город воинской славы	116
Луга – Город воинской славы	118
Архангельская область	121
Архангельск – Город воинской славы	122

Вологодская область	125
Побежденные, но незабытые	126

Калининградская область	129
Поклон вам, солдаты Великой Победы	130
Дорогами Первой мировой войны	132

Республика Карелия	135
Карелия в годы Великой Отечественной войны	136

Республика Коми	139
Печора в годы Великой Отечественной войны	140

Мурманская область	143
Никто не забыт, ничто не забыто	144

Ненецкий автономный округ	147
Дорогами Оленной армии	148

Новгородская область	151
Демянский котел	152

Псковская область	155
Псков – Город воинской славы	156
Героический город Остров	158

ЮЖНЫЙ ФЕДЕРАЛЬНЫЙ ОКРУГ

Республика Адыгея	163
По Адыгее к Черному морю	164

Астраханская область	167
Астрахань – южный форпост России	168

Волгоградская область	171
Город-Герой Волгоград	172
Калач-на-Дону – Город воинской славы	174

Республика Калмыкия	177
По следам 28-й армии	178

Краснодарский Край	181
«Малая земля» – плацдарм мужества	182
Тимашевск – город материнской славы	184

Ростовская область	187
Они сражались за Родину!	188

СЕВЕРО-КАВКАЗСКИЙ ФЕДЕРАЛЬНЫЙ ОКРУГ

Республика Дагестан	193
Ко Дню Победы	194

Республика Ингушетия	197
Малгобек – Город воинской славы	198

Кабардино-Балкарская республика	201
По дорогам памяти	202

Карачаево-Черкесская республика	205
Перевалы подвига	206

Республика Северная Осетия – Алания	209
Крах операции «Эдельвейс»	210

Чеченская республика	213
Никто не забыт, ничто не забыто!	214

Ставропольский край	217
По рубежам обороны Кавказа	218

ПРИВОЛЖСКИЙ ФЕДЕРАЛЬНЫЙ ОКРУГ

Республика Башкортостан	223
По родине Героев Советского Союза	224

Кировская область	227
Маршал Победы	228
Здесь ковалось орудие Победы	230

Республика Марий Эл	233
Здесь тыл был фронтом. Йошкар-Ола военная	234
Республика Мордовия	237
По ушаковским местам	238
Нижегородская область	241
Дорогой славы по земле Минина и Пожарского	242
Оренбургская область	245
Маршрут по выставочному комплексу «Салют, Победа!»	246
Пензенская область	249
Все для фронта, все для Победы!	250
Пермский край	253
Синяя линия	254
Самарская область	257
Воинская доблесть запасной столицы	258
Саратовская область	261
Саратов прифронтовой	262
Республика Татарстан	265
Мы помним. Мы гордимся	266
Удмуртская республика	269
Ижевск в годы Великой Отечественной войны	270
Ульяновская область	273
Симбирск – сторожевая крепость Русского государства	274
Чувашская республика	277
Символы величия земли родной	278

УРАЛЬСКИЙ ФЕДЕРАЛЬНЫЙ ОКРУГ

Курганская область	283
Негасимый огонь памяти	284
Свердловская область	287
Боевая и трудовая слава Свердловской области	288
Тюменская область	291
По следам Ермака	292

Ханты-Мансийский автономный округ – Югра	295
Минувших дней святая память	296
Челябинская область	299
Челябинск фронту	300
Ямало-Ненецкий автономный округ	303
Эскорт памяти	304

СИБИРСКИЙ ФЕДЕРАЛЬНЫЙ ОКРУГ

Республика Алтай	309
Была война...	310
Алтайский край	313
Казачья подкова Алтая	314
Республика Бурятия	317
Селенгинский острог: уроки памяти и славы	318
Забайкальский край	321
Военная операция, которой не было равных	322
Иркутская область	325
Звезды Победы тулунчан	326
Воины-сибиряки. Генерал армии А. П. Белобородов	328

Кемеровская область	331
Кузбасс в годы Гражданской войны. Легенды Арчекаса	332

Красноярский край	335
Баджейская республика	336

Новосибирская область	339
Дороги памяти Великой Отечественной	340

Омская область	343
Верность традициям храним	344

Томская область	347
Фронтовое братство	348

Республика Тыва (Тува)	351
Героические страницы прошлого Тывы	352

Республика Хакасия	355
По улицам памяти	356

ДАЛЬНЕВОСТОЧНЫЙ ФЕДЕРАЛЬНЫЙ ОКРУГ

Амурская область	361
Дорогой победителей	362

Еврейская автономная область	365
Еврейская автономная область в годы Великой Отечественной войны	366

Камчатский край	369
Исторический Петропавловск	370

Магаданская область	373
Магадан о героях Великой Отечественной	374

Приморский край	377
Владивосток – восточный форпост России	378
Забытая Русско-японская война	380

Республика Саха (Якутия)	383
История Гражданской войны в Якутии	384

Сахалинская область	387
По местам боевой славы Сахалина	388

Хабаровский край	391
По следам Второй мировой войны	392

Чукотский автономный округ	395
История края на улицах города	396

КРЫМСКИЙ ФЕДЕРАЛЬНЫЙ ОКРУГ

Севастополь	401
Севастополь вернулся домой!	402

Республика Крым	405
Города-Герои Крыма	406

Великий монументальный триптих с Мечом Победы	408
--	-----

Дневник военной памяти России	410
--------------------------------------	-----



Федеральное агентство по туризму
Министерства культуры
Российской Федерации